



# **INFORME DE GESTIÓN VIGENCIA 2009 Plan de Acción 2007 - 2011**

## FUNCIONAMIENTO INVERSIÓN 2009

Cta Nombre	Ppto Def.	%	Registro Acum.	%	Pago Acum.	%	Aprop.Disp.	%	Reservas	Cuentas X Pagar
GASTOS DE PERSONAL P.G.N.	1.416.638.655,00		1.400.031.466,00		1.397.168.472,00		16.607.189,00		0	2.862.994,00
GASTOS DE PERSONAL F.C.A.	340.513.942,00		319.966.912,00		319.966.912,00		20.547.030,00		0	0
GASTOS DE PERSONAL R.P.	241.494.531,00		240.509.301,00		240.509.301,00		985.230,00		0	0
<b>TOTAL GASTOS DE PERSONAL</b>	<b>1.998.647.128,00</b>	<b>100,00</b>	<b>1.960.507.679,00</b>	<b>98,09</b>	<b>1.957.644.685,00</b>	<b>99,85</b>	<b>38.139.449,00</b>	<b>1,91</b>	<b>0,00</b>	<b>2.862.994,00</b>
GASTOS GENERALES P.G.N.	51.064.078,00		49.522.045,00		43.553.345,00		1.542.033,00		0	5.968.700,00
GASTOS GENERALES F.C.A.	310.000.000,00		298.657.495,24		298.657.495,24		11.342.504,76		0	0
GASTOS GENERALES R.P.	201.212.603,00		197.354.470,24		197.354.470,24		3.858.132,76		0	0
<b>TOTAL GASTOS GENERALES</b>	<b>562.276.681,00</b>	<b>100,00</b>	<b>545.534.010,48</b>	<b>97,02</b>	<b>539.565.310,48</b>	<b>98,91</b>	<b>16.742.670,52</b>	<b>2,98</b>	<b>0,00</b>	<b>5.968.700,00</b>
TRANSFERENCIAS CORRIENTES P.G.N.	5.627.063,00		5.627.063,00		5.627.063,00		0		0	0
TRANSFERENCIAS CORRIENTES F.C.A.	5.000.000,00		5.000.000,00		5.000.000,00		0		0	0
TRANSFERENCIAS CORRIENTES R.P.	21.869.201,00		21.869.201,00		21.869.201,00		0		0	0
<b>TOTAL TRANSFERENCIAS</b>	<b>32.496.264,00</b>	<b>100,00</b>	<b>32.496.264,00</b>	<b>100,00</b>	<b>32.496.264,00</b>	<b>100,00</b>	<b>0,00</b>	<b>0,00</b>	<b>0,00</b>	<b>0,00</b>
<b>TOTAL FUNCIONAMIENTO</b>	<b>2.593.420.073,00</b>	<b>100,00</b>	<b>2.538.537.953,48</b>	<b>97,88</b>	<b>2.529.706.259,48</b>	<b>99,65</b>	<b>54.882.119,52</b>	<b>2,12</b>	<b>0,00</b>	<b>8.831.694,00</b>
<b>TOTAL INVERSION</b>	<b>8.758.674.420,00</b>	<b>100,00</b>	<b>7.218.940.620,52</b>	<b>82,42</b>	<b>4.647.921.486,52</b>	<b>64,39</b>	<b>1.539.733.799,48</b>	<b>17,58</b>	<b>2.558.329.134,00</b>	<b>12.690.000,00</b>
<b>TOTAL PRESUPUESTO 2009</b>	<b>11.352.094.493,00</b>	<b>100,00</b>	<b>9.757.478.574,00</b>	<b>85,95</b>	<b>7.177.627.746,00</b>	<b>73,56</b>	<b>1.594.615.919,00</b>	<b>14,05</b>	<b>2.558.329.134,00</b>	<b>21.521.694,00</b>

## INVERSIÓN 2009 POR FUENTES

Cuenta Nombre	Presupuesto Definitivo	%	Registro Acumulado	%	Pago Acumulado	%	Apropiación Disponible	%	Reservas	Cuentas X Pagar
INVERSION P.G.N.	650.000.000,00	100,00	603.246.411,76	92,81	579.446.411,76	96,05	46.753.588,24	7,19	23.800.000,00	0,00
INVERSION F.C.A.	2.477.967.483,00	100,00	2.382.573.623,76	96,15	2.339.130.851,76	98,18	95.393.859,24	3,85	43.442.772,00	0,00
INVERSION RECURSOS PROPIOS	440.000.022,00	100,00	314.689.000,00	71,52	156.499.000,00	49,73	125.311.022,00	28,48	145.500.000,00	12.690.000,00
APORTES DE OTRAS ENTIDADES VIGENCIA 2007	1.087.694.449,00	100,00	1.057.680.763,00	97,24	903.249.646,00	85,40	30.013.686,00	2,76	154.431.117,00	0,00
INVIAS	695.799.525,00	100,00	665.785.839,00	95,69	665.785.839,00	100,00	30.013.686,00	4,31	0,00	0,00
SINA	370.634.681,00	100,00	370.634.681,00	100,00	216.203.564,00	58,33	0	0,00	154.431.117,00	0
MIN-AGRICULTURA	21.260.243,00	100,00	21.260.243,00	100,00	21.260.243,00	100,00	0	0,00	0	0
APORTES DE OTRAS ENTIDADES VIGENCIA 2008	1.304.037.000,00	100,00	1.303.050.290,00	99,92	239.703.987,00	18,40	986.710,00	0,08	1.063.346.303,00	0,00
F.N.R.	720.000.000,00	100,00	719.350.290,00	99,91	215.805.087,00	30,00	649.710,00	0,09	503.545.203,00	0
SINA	584.037.000,00	100,00	583.700.000,00	99,94	23.898.900,00	4,09	337.000,00	0,06	559.801.100,00	0
APORTES DE OTRAS ENTIDADES VIGENCIA 2009	2.798.975.466,00	100,00	1.557.700.532,00	55,65	429.891.590,00	27,60	1.241.274.934,00	44,35	1.127.808.942,00	0,00
OIMT	372.600.000,00	100,00	340.690.632,00	91,44	96.608.900,00	28,36	31.909.368,00	8,56	244.081.732,00	0
UE ACCION SOCIAL	375.088.500,00	100,00	78.650.000,00	20,97	0	0,00	296.438.500,00	79,03	78.650.000,00	0
F.N.R.	1.158.826.666,00	100,00	1.138.359.900,00	98,23	333.282.690,00	29,28	20.466.766,00	1,77	805.077.210,00	
SINA	655.185.000,00	100,00	0	0,00	0	0,00	655.185.000,00	100,00	0	0
INVIAS	237.275.300,00	100,00	0	0,00	0	0,00	237.275.300,00	100,00	0	0
<b>TOTAL INVERSION POR FUENTES</b>	<b>8.758.674.420,00</b>	<b>100,00</b>	<b>7.218.940.620,52</b>	<b>82,42</b>	<b>4.647.921.486,52</b>	<b>64,39</b>	<b>1.539.733.799,48</b>	<b>17,58</b>	<b>2.558.329.134,00</b>	<b>12.690.000,00</b>

NOTA: La variación porcentual de ejecución radica en que de acuerdo a como se pacta en los convenios con otras entidades los proyectos a ejecutar pueden abarcar dos tres vigencias fiscales, además se constituyen reservas y cuentas por pagar para la vigencia siguiente.



## LÍNEA TEMÁTICA 1: PLANIFICACIÓN AMBIENTAL EN GESTIÓN TERRITORIAL

# LÍNEA TEMÁTICA 1: PLANIFICACIÓN AMBIENTAL EN GESTIÓN TERRITORIAL

1.1 Programa:  
Ordenación Ambiental,  
Forestal y Cultural del Territorio

1.1.1.1. Sub proyecto: Demarcación del límite físico de la zona de preservación y reserva forestal protectora serranía de la Lindosa municipio de san José del Guaviare

1.1.1. Proyecto: Formulación de planes de Ordenamiento y manejo de bosques

## AVANCE FÍSICO - FINANCIERO

FUENTE	ASIGNADO	COMPROMETIDO	EJECUCION FINANCIERA	AVANCE FISICO	INGRESO DE RECURSOS
FCA	200.000.000	200.000.000	200.000.000	100%	23 de abril de 2009. Resolución 442 del 4 de marzo de 2009. FCA
RP (BS)	15.900.000	15.900.000	15.900.000		
TOTAL	215.900.000	215.900.000	215.900.000		

## DESCRIPCIÓN

- Primera propuesta de Delimitación, Zonificación y Manejo, que establecía un área delimitada de 34.000 hectáreas
- Presentada ante el Consejo Directivo de la C.D.A, para su aprobación, en diciembre de 2006 (Rechazada)
- El Consejo Directivo dio un plazo de un año para realizar una efectiva concertación comunitaria
- Se formuló el proyecto: *“Formulación de una propuesta de Comanejo comunitario e interinstitucional para la recuperación y conservación de la Zona de Preservación y Reserva Forestal Serranía de La Lindosa ZPRFSLL. Municipio de San José del Guaviare”*. Ejecutado año 2007
- Mediante acuerdo 006 de 2008, se aprobó la delimitación de la Zona de Preservación Serranía la Lindosa
- En el año 2.009 se presento nuevamente ante el FCA y esta fue aprobada

## OBJETIVO GENERAL.

Consolidar de manera oficial y física el límite de la Zona de Preservación y Reserva Forestal Protectora de la Serranía de La Lindosa, para su recuperación y sostenibilidad ambiental, ubicada en el municipio de San José del Guaviare.

BENEF.	DURACION	SITIOS	BENEF/AMBIENTALES	BENEF/SOCIAL
1.651 HABITANTES	3 MESES	Zona de Preservación de la Serranía de la Lindosa	<ul style="list-style-type: none"> <li>•Aportación de hábitat para la flora y la fauna.</li> <li>•Aporta servicios y beneficios a la población ubicada directa e indirectamente en la zona.</li> </ul>	<ul style="list-style-type: none"> <li>•Las comunidades, aclaran su situación respecto a la legalidad de sus predios,</li> <li>•Se redireccionan la actividades productivas</li> <li>•Sostenibilidad ambiental de la zona.</li> </ul>

**“Ambiente Visible para la sostenibilidad de una sociedad posible”**

# LÍNEA TEMÁTICA 1: PLANIFICACIÓN AMBIENTAL EN GESTIÓN TERRITORIAL

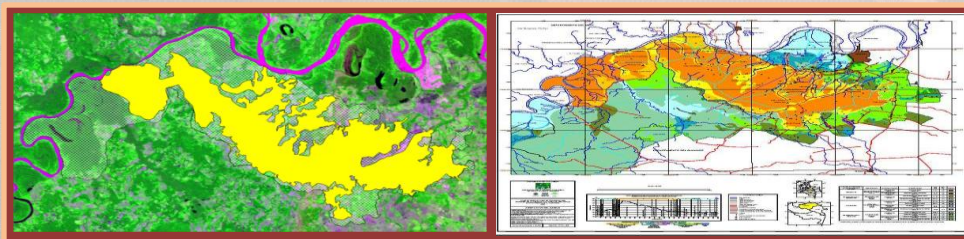
1.1 Programa:  
Ordenación Ambiental,  
Forestal y Cultural del Territorio

1.1.1.1. Sub proyecto: Demarcación del límite físico de la zona de preservación y reserva forestal protectora serranía de la Lindosa municipio de san José del Guaviare

1.1.1. Proyecto: Formulación de planes de Ordenamiento y manejo de bosques

## AVANCE DE METAS

METAS	INDICADOR ESTIMADO	AVANCE	DESCRIPCION
Delimitar le afloramiento rocoso de la ZPRFSLLL y, cuantificar y caracterizar el estado legal de la ocupación de la ZPRFSLL	18.000 HA. delimitadas	100%	•Se realiza el censo de predios identificado los respectivos que tiene influencia en la zona.
Realizar el amojonamiento de la ZPRFSLLL	110 mojones georeferenciados	100%	•Se establecen sobre la cartografía la ubicación de los mojones y se colocan físicamente
Divulgación, capacitación, y socialización , comunitaria y publicación de resultados	8 talleres	100%	Se realizaron los 8 talleres de socialización. Se concreta el proceso de auditorias visibles.



**“Ambiente Visible para la sostenibilidad de una sociedad posible”**

# LÍNEA TEMÁTICA 1: PLANIFICACIÓN AMBIENTAL EN GESTIÓN TERRITORIAL

1.1 Programa:  
Ordenación Ambiental,  
Forestal y Cultural del Territorio

1.1.1.2. Sub proyecto: Asistencia para el ordenamiento forestal productivo de la zona de reserva campesina departamento de Guaviare

1.1.1. Proyecto: Formulación de planes de Ordenamiento y manejo de bosques

## AVANCE FÍSICO - FINANCIERO

FUENTE	ASIGNADO	COMP/METIDO	EJECUCION FINANCIERA	AVANCE FISICO	INGRESO DE RECURSOS
FCA	345.644.269	307.259.994	279.773.722	20 %	<ul style="list-style-type: none"> <li>•23 de abril de 2009. Resolución 442 del 4 de marzo de 2009. FCA</li> <li>•Acuerdo No. 1 del 16 de enero de 2009 OIMT.</li> <li>• Recursos comprometidos de julio de 2010</li> </ul>
OIMT	372.600.000	340.690.632	96.608.900		
TOTAL	718.244.269	647.950.626	376.832.622		


**Nota:** Vencimiento ejecución de recursos OIMT Junio de 2010.

## DESCRIPCIÓN

- Procesos que han llevado al cambio no planificado del uso de los suelos.
  - Desaprovechamiento de la oferta biofísica regional y especial de las potencialidades forestales.
  - Existencia de sistemas productivos, extensivos y de tipo extractivo
- Estrategias CDA y OIMT de gestión para solucionar esta problemática:**
- Desarrollo forestal como eje productivo estratégico para el bienestar social y económico de la región
  - Restauración y conservación de los remanentes de vegetación natural tipo selva amazónica, aun existentes.

## OBJETIVO GENERAL.

Lograr la protección y la rehabilitación de tierras forestales amazónicas en el departamento del Guaviare.





# LÍNEA TEMÁTICA 1: PLANIFICACIÓN AMBIENTAL EN GESTIÓN TERRITORIAL

1.1 Programa:  
Ordenación Ambiental,  
Forestal y Cultural del Territorio

1.1.1.2. Sub proyecto: Asistencia para el ordenamiento forestal productivo de la zona de reserva campesina departamento de Guaviare

1.1.1. Proyecto: Formulación de planes de Ordenamiento y manejo de bosques

## AVANCE DE METAS

METAS	INDICADOR ESTIMADO	AVANCE	DESCRIPCION
Capacidades técnicas forestales y de autogestión de los campesinos	60 Campesinos capacitados	12%	•Se definieron y prepararon las temáticas a desarrollar en los diferentes eventos.
Propuestas preliminares de zonificación para la producción UAFS	30 UAFS prepuestas preliminares	100%	•Se seleccionaron las 30 UAFS, a partir de visitas técnicas de campo y de selección de usuarios.
Registro del proyecto en el BPI	Un proyecto formulado	50%	•Se definieron objetivos y metas, a partir de la elaboración del marco lógico, de acuerdo con las líneas de financiación de dos posibles fuentes (OIMT, Unión Europea)
Inventarios estadísticos forestales en 150 has	30 inventarios forestales	10%	•Se definió la localización y se prepara el diseño de los inventarios
Ejercicios (10) de plantaciones forestales piloto	250 has, evaluadas	100%	•Se realizó la evaluación del estado actual de las 250 Ha. de parcelas agroforestal. S •e aplica un plan de asistencia técnica, donde se incluye, todo el manejo silvicultural para cada especie.
Zonificación de UAFS con nuevos proyectos aprobados y en trámite de financiación	30 UAFS Zonificadas	20%	•Se elaboro una matriz de decisión a partir de parámetros establecidos, identificando 30 UAfs.
AUFS con nuevos proyectos aprobados y en trámite de financiación	30 UAF con proyecto de Planes de Manejo	0%	•En proceso de planificación
Propietarios de las UAFS con planes en ejecución para manejo de bosque natural y plantación	30 UAF con planes de Manejo	0%	•En proceso de planificación.



# LÍNEA TEMÁTICA 1: PLANIFICACIÓN AMBIENTAL EN GESTIÓN TERRITORIAL

1.1 Programa:  
Promoción del desarrollo  
productivo sostenible

1.1.1.3 Sub proyecto: Demarcación del límite físico de un  
sector estratégico del humedal de san José del Guaviare.

1.1.1. Proyecto: Formulación de planes de Ordenamiento y manejo de bosques

## AVANCE FÍSICO - FINANCIERO

FUENTE	ASIGNADO	COMPROMETIDO	EJECUCION FINANCIERA	AVANCE FISICO	OBSERVACIONES
RP	20.000.000	20.000.000	10.000.000	Se inician labores en 2.010	Se firmo convenio Alcaldía de San José

### DESCRIPCIÓN

- El proceso de colonización, desplazamientos y la ampliación para construcción de vivienda en el área urbana y suburbana de San José del Guaviare, impulsaron la ocupación de espacios ambientalmente sensibles.
- A ocasionado un alto grado de amenaza y la casi extinción de espacios de gran importancia ambiental como el complejo de humedales de san José conocido como humedal Rebalse – Panuré.
- Este ecosistema, se encuentra en grave riesgo, sobre todo en los los barrios, 1º de Octubre, Porvenir, Modelo, 1º de Mayo y Comuneros debido a:
- Introducción de especies invasoras, contaminación por vertimiento de residuos orgánicos e inorgánicos, urbanización, sobreexplotación de recursos biológicos, tala de especies nativas, procesos erosivos, degradación de suelos, construcción de obras civiles(como el dique).

### AVANCE DE METAS

METAS	INDICADOR ESTIMADO	AVANCE	DESCRIPCIÓN
Mojones instalados	15 Mojones instalados	0%	Se inician labores en 2.010
Numero de vallas instaladas	5 vallas instaladas	0%	
Evento socialización	1 evento	0%	

### OBJETIVO GENERAL

Sensibilizar y dar a conocer el límite real y físico de un sector estratégico del humedal de san José del Guaviare.

# LÍNEA TEMÁTICA 1: PLANIFICACIÓN AMBIENTAL EN GESTIÓN TERRITORIAL

1.1 Programa:  
Ordenación Ambiental,  
Forestal y Cultural del Territorio

1.1.2.1 Sub proyecto: Fortalecimiento de las bases para un proceso de Ordenamiento a partir de planes de vida indígena en la jurisdicción de la CDA

1.1.2 Proyecto: Apoyo en la formulación, adopción y/o posicionamiento planes de vida indígena

## AVANCE FÍSICO - FINANCIERO

FUENTE	ASIGNADO	COMP/METIDO	EJECUCION FINANCIERA	AVANCE FISICO	INGRESO DE RECURSOS
FCA	170.000.000	169.068.810	169.068.810	100 %	23 de abril de 2009. •Resolución 442 del 4 de marzo de 2009. FCA
RP (BS)	5.000.000	5.000.000	5.000.000		
<b>TOTAL</b>	<b>175.000.000</b>	<b>174.068.810</b>	<b>174.068.810</b>		

## DESCRIPCIÓN



- Los planes de vida indígena para la CDA, además de beneficiar las organizaciones indígenas, tiene la oportunidad de conocer y comprender concepciones del mundo indígena desde los espacios locales.
- Contribuyen a la reorientación de procesos y accionar ambiental en territorios indígenas.
- Se parte de lo propio para lograr incidir en la gestión ambiental,
- Busca unas condiciones de vida mejor, un manejo sostenible de los recursos naturales, a un uso y control de los recursos naturales.
- Reorientación en el uso y manejo del territorio, sus recursos, la oferta ambiental y el fortalecimiento de la autonomía e identidad indígena.

## OBJETIVO GENERAL

Fortalecer las bases para un proceso de ordenamiento del territorio, desde la perspectiva indígena a partir de metodologías participativas, con los diferentes actores sociales de las áreas de trabajo, en el marco del desarrollo y apoyo de los Planes de Vida Indígena en la jurisdicción de la C.D.A.



# LÍNEA TEMÁTICA 1: PLANIFICACIÓN AMBIENTAL EN GESTIÓN TERRITORIAL

1.1 Programa:  
Ordenación Ambiental,  
Forestal y Cultural del Territorio

1.1.2.1 Sub proyecto: Fortalecimiento de las bases para un proceso de Ordenamiento a partir de planes de vida indígena en la jurisdicción de la CDA

1.1.2. Proyecto: Apoyo en la formulación, adopción y/o posicionamiento planes de vida indígena

## AVANCE DE METAS

METAS	INDICADOR ESTIMADO	AVANCE	DESCRIPCION
Fases constructivas y de consolidación del Plan Integral de Vida Indígena desarrolladas de forma colectiva y participativa.	1 Documento técnico convalidado + cartografía asociada	100%	<ul style="list-style-type: none"> <li>• Dos equipos interdisciplinarios de apoyo.</li> <li>• Dos eventos zonales de conceptualización sobre el tema de Plan de Vida Indígena, ordenamiento territorial; ajuste metodológico del proceso y líneas de profundización.</li> <li>• Diagnósticos comunitarios zona ACTIVA y Paujil.</li> <li>• Evento zonal del componente estratégico para zona de ACTIVA y Paujil.</li> </ul>
Proceso de posicionamiento del Plan de Vida Indígena promovido y dinamizado, frente a la institucionalidad.	1 Evento desarrollado + firmas de acuerdos interinstitucionales	100%	<ul style="list-style-type: none"> <li>• Eventos de posicionamiento del PVI realizado con la participación de las diferentes entidades del orden local tanto en Vaupés como el Guainia.</li> </ul>
Líderes y Autoridades Tradicionales fortalecidas para la gestión y dinamización del Plan de Vida Indígena	1 Evento de capacitación.	100%	<ul style="list-style-type: none"> <li>• Evento zonal de capacitación en gestión de proyectos y dinamización del Plan de Vida realizado para los líderes de Activa (vaupés).</li> </ul>
Propuesta construida y concertada con los actores sociales (institucionales y comunitarios) de incidencia en el Resguardo Indígena Cuenca Media del Río Inírida y Río Papunagua, Departamento del Guaviare	1 Evento interinstitucional (actores institucionales y comunitarios)	100%	<ul style="list-style-type: none"> <li>• Evento desarrollado en el mes de noviembre en el Municipio de Retorno, con participación de las CDA, Alcaldía del Retorno, UAESPNN y los líderes indígenas del Resguardo.</li> </ul>

# LÍNEA TEMÁTICA 1: PLANIFICACIÓN AMBIENTAL EN GESTIÓN TERRITORIAL

1.1 Programa:  
Ordenación Ambiental,  
Forestal y Cultural del Territorio

1.1.3.1 Sub proyecto: Desarrollo de una estrategia orientada a disminuir el riesgo del conflicto que visibilicen local, nacional e internacionalmente la situación humanitaria de la comunidad indígena Nukak Maku proporcionando alternativas que permitan el retorno gradual a su territorio.

1.1.3 Proyecto: Apoyo a la recuperación cultural y territorial del pueblo Nukak Maku

## AVANCE FÍSICO - FINANCIERO

FUENTE	ASIGNADO	COMP/METIDO	EJECUCION FINANCIERA	AVANCE FISICO	INGRESO DE RECURSOS
UE - Acción Social	375.088.500	78.650.000	0	Su ejecución continua en el año 2.010. Plan de Adquisiciones aprobado .Acción Social Firmado apéndice CDA – A S , que modificará proyecto.	•Acuerdo No. 1 del 16 de enero de 2009 U.E. •Recursos comprometidos hasta junio de 2010
RP	42.000.000*	0	0		
TOTAL	417.088.500	78.650.000	78.650.000		

•Recursos pendientes de incorporar al presupuesto de 2.010. **Nota:** Vencimiento ejecución de recursos UE Julio de 2010.

## DESCRIPCIÓN

- Busca coordinación interinstitucional gobierno nacional, regional y local.
- Implementar una estrategia de ayuda integral para los Nukak Maku, desplazados por grupos armados ilegales.
- Fomentar acuerdos humanitarios regionales - locales para evitar la presencia de actores armados, (acompañamiento comunidad internacional).
- Evaluar estado del espacio territorial resguardo Nukak Maku, en relación con la colonización
- Construir una estrategia humanitaria para el retorno de la comunidad al resguardo Nukak Makú.
- Fortalecer acciones de protección, promoción divulgación y defensa de los derechos de la comunidad indígena Nukak Makú.

## OBJETIVO GENERAL

Lograr un consenso general sobre la dimensión de la problemática del desplazamiento de la comunidad indígena Nukak Makú, construyendo una estrategia integral y concertada que logre el retorno a su territorio.

**“Ambiente Visible para la sostenibilidad de una sociedad posible”**

# LÍNEA TEMÁTICA 1: PLANIFICACIÓN AMBIENTAL EN GESTIÓN TERRITORIAL

1.1 Programa:  
Ordenación Ambiental,  
Forestal y Cultural del Territorio

1.1.3.1 Sub proyecto: Desarrollo de una estrategia orientada a disminuir el riesgo del conflicto que visibilicen local, nacional e internacionalmente la situación humanitaria de la comunidad indígena Nukak Maku proporcionando alternativas que permitan el retorno gradual a su territorio.

1.1.3 Proyecto: Apoyo a la recuperación cultural y territorial del pueblo Nukak Makú

## AVANCE DE METAS

METAS	INDICADOR ESTIMADO	AVANCE	DESCRIPCION
Unificados criterios frente a la naturaleza social, económica y ambiental que caracteriza a la comunidad indígena Nukak Maku.	Documento diagnostico	0%	<ul style="list-style-type: none"> <li>•Se concretan los ajustes exigidos por la supervisión del proyecto</li> <li>•Se encuentra en proceso de contratación el personal y de suministros para el inicio de las actividades del proyecto</li> </ul>
Socializado a nivel local, nacional e Internacional, la situación actual de la comunidad indígena Nukak Maku.	Foro nacional	0%	
Construir una estrategia local, nacional y con participación de la comunidad internacional a través de un Plan de Acción para la atención a la comunidad indígena Nukak Makú.	Documento Plan de Acción	0%	
Fortalecer la organización comunitaria CRIGUA II	4 talleres	0%	
Acuerdos locales, nacionales y con participación de la comunidad internacional que den respuesta a la situación actual de la comunidad indígena Nukak Maku	Un evento Mesa de donantes	0%	

AVANCE FÍSICO DE PROYECTOS COMPLEMENTARIOS PLAN DE ACCIÓN 2009

PROYECTO	FUENTE	ASIGNADO	COMP/METIDO	EJECUTADO	METAS PROGRAMADAS
1.1.1.1. Demarcación del límite físico de la zona de preservación y reserva forestal protectora serranía de la Lindosa municipio de san José del Guaviare	FCA	200.000.000	200.000.000	200.000.000	Delimitación de 18.000 hectáreas de afloramiento rocoso de la Serranía la Lindosa, caracterizar el estado legal de la ocupación. Establecimiento de 110 mojones georeferenciados
	RP (BS)	15.900.000	15.900.000	15.900.000	
<b>TOTAL</b>		<b>215.900.000</b>	<b>215.900.000</b>	<b>215.900.000</b>	
1.1.1.2 Asistencia para el ordenamiento forestal productivo de la zona de reserva campesina departamento de Guaviare	FCA	345.644.269	307.259.994	279.773.722	Consolidar el manejo forestal sostenible para 300 hectáreas en 30 UAFs De la zona de la Reserva Campesina del Guaviare para 100 Usuarios Beneficiados correspondientes a 300 hectáreas en forestales
	OIMT	372.600.000	340.690.632	96.608.900 Continua vigencia 2.010	
<b>TOTAL</b>		<b>718.244.269</b>	<b>647.950.626</b>	<b>376.382.622</b>	
1.1.1.3. Demarcación del límite físico de un sector estratégico del humedal de san José del Guaviare.	RP	20.000.000	20.000.000	10.000.000	Mojones instalados Numero de vallas instaladas Eventos de socialización
1.1.2.1 Fortalecimiento de las bases para un proceso de ordenamiento a partir de planes de vida indígena en la jurisdicción de la CDA	FCA	170.000.000	169.068.810	169.068.810	Apoyar la construcción colectiva del Plan de Vida resguardo el Paujil mediante la ordenación de 100 hectáreas. Y apoyar procesos asociados a 5 planes de vida de los resguardos cuenca río Inírida y Papunagua
	RP(BS)	5.000.000	5.000.000	5.000.000	
<b>TOTAL</b>		<b>175.000.000</b>	<b>174.068.810</b>	<b>174.068.810</b>	
1.1.3.1 Desarrollo de una estrategia orientada a disminuir el riesgo del conflicto que visibilicen local, nacional e internacionalmente la situación humanitaria de la comunidad indígena Nukak Maku proporcionando alternativas que permitan el retorno gradual a su territorio	UE - Acción Social	375.088.500	78.650.000	0	Su ejecución continua en el año 2.010. Plan de Adquisiciones aprobado .Acción Social Firmado apéndice CDA – A S , que modificará proyecto.
	RP	42.000.000	0	0	
<b>TOTAL</b>		<b>417.088.500</b>	<b>78.650.000</b>	<b>0</b>	
<b>TOTAL</b>	<b>4</b>	<b>1.546.232.769</b>	<b>1.057.998.086</b>	<b>776.351.432</b>	<b>TOTAL</b>



## LÍNEA TEMÁTICA 2: GESTIÓN INTEGRADA DEL RECURSO HÍDRICO REGIONAL

## LÍNEA TEMÁTICA 2: GESTIÓN INTEGRADA DEL RECURSO HÍDRICO REGIONAL

2.1 Programa:  
Administración, ordenación y manejo  
de cuencas, microcuencas y humedales

2.1.1.1. Sub proyecto: Fortalecimiento a los procesos de planificación ambiental social para la conservación, recuperación y uso sostenible del sistema de humedales del municipio de Mitú Departamento de Vaupés

2.1.1.1. Formulación de plan de Ordenación y manejo de cuencas y microcuencas

### AVANCE FÍSICO - FINANCIERO

FUENTE	ASIGNADO	COMP/METIDO	EJECUCION FINANCIERA	AVANCE FISICO	INGRESO DE RECURSOS
FNR	456.960.000	456.417.600	128.700.000	<ul style="list-style-type: none"> <li>•Se contrato la obra e interventoría.</li> <li>•Contrato de Obra adjudicado 13/Ago/09</li> <li>•Interventoría adjudicado 19 /Oct/ 09.</li> </ul>	<ul style="list-style-type: none"> <li>•15 de mayo de 2009. FNR.</li> </ul>
RP	30.000.000	26.000.000	21.000.000		
<b>TOTAL</b>	<b>486.960.000</b>	<b>482.417.600</b>	<b>149.700.000</b>		


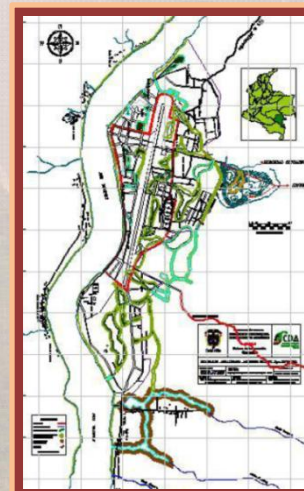
**Nota:** Vencimiento ejecución de recursos FNR. Junio de 2010

#### DESCRIPCIÓN

- Sin este ejercicio se continuara con el deterioro ambiental de los humedales.
- Se incrementarán los factores de amenaza por inundación en áreas urbanas.
- Deterioro del paisaje natural urbano.
- Pérdida de ecosistemas de importancia por servicios los ambientales que prestan.
- Inversión recursos económicos de forma inadecuada en infraestructura que afectan directa e indirectamente estos ecosistemas.
- Avanzar en procesos de planificación y acciones operativas que hagan realidad los objetivos de la Política Nacional de Humedales

#### OBJETIVO GENERAL

Fortalecer el proceso de planificación ambiental local, a través de la complementación, ajuste y dinamización del Plan de Manejo para el Sistema de humedales del área urbana y de expansión urbana, con la participación de los distintos actores socio ambientales, para el logro futuro de un uso sostenible, recuperación y mantenimiento de la biodiversidad y la productividad de éstos ecosistemas, en el Municipio de Mitú, Departamento del Vaupés.





## LÍNEA TEMÁTICA 2: GESTIÓN INTEGRADA DEL RECURSO HÍDRICO REGIONAL

2.1 Programa:  
Administración, ordenación y manejo  
de cuencas, micro cuencas y humedales

2.1.1.1. Sub proyecto: Fortalecimiento a los procesos de planificación ambiental social para la conservación, recuperación y uso sostenible del sistema de humedales del municipio de Mitú Departamento de Vaupés

2.1.1.1. Formulación de plan de Ordenación y manejo de cuencas y microcuencas

### AVANCE DE METAS

METAS	INDICADOR ESTIMADO	AVANCE	DESCRIPCION
Sistema de humedales urbanos y de expansión urbana con Plan de Manejo de humedales plenamente complementado, ajustado y conforme a lo establecido en la Res. 196/06	Plan de Manejo de humedales	3%	<ul style="list-style-type: none"> <li>•Esta en proceso la convocatoria a los diferentes actores sociales e institucionales para hacer la socialización del proyecto.</li> <li>• Se ha iniciado recorridos de campo para recolectar información topográfica de los humedales.</li> </ul>
Portafolio de proyectos debidamente formulados en las metodologías exigidas por las fuentes de financiación	Portafolio de proyectos formulados	0%	<ul style="list-style-type: none"> <li>•Pendiente por iniciar ejecución</li> </ul>
Programa integral de socialización, sensibilización y educación ambiental implementado con la participación activa de los distintos actores sociales.	Programa de socialización, sensibilización y educación desarrollado.	0%	<ul style="list-style-type: none"> <li>•Pendiente por iniciar ejecución</li> </ul>
Plan de Manejo Ambiental de los humedales socializado a la administración municipal y con estrategias de adopción y articulación a la planificación territorial local.	Evento y acta.	0%	<ul style="list-style-type: none"> <li>•Pendiente por iniciar ejecución</li> </ul>

COBERTURA.	POBLACION BENEFICIADA	
Vaupés (Mitú)	Habitantes del área urbana del Municipio de Mitú.	14.086 Hb
<b>TOTAL</b>		14.086 Hb



**“Ambiente Visible para la sostenibilidad de una sociedad posible”**

**AVANCE FÍSICO DE PROYECTOS COMPLEMENTARIOS PLAN DE ACCIÓN 2009**

PROYECTO	FUENTE	ASIGNADO	COMP/METIDO	EJECUTADO	METAS PROGRAMADAS
2.1.1.1. Fortalecimiento a los procesos de planificación ambiental social para la conservación, recuperación y uso sostenible del sistema de humedales del municipio de Mitú	FNR	456.960.000	456.417.600	149.700.000	Ordenamiento ambiental de 50 hectáreas del ecosistema
	RP	30.000.000	26.000.000	21.000.000	
<b>TOTAL</b>		<b>486.960.000</b>	<b>482.417.600</b>	<b>170.700.000</b>	
<b>TOTAL PROYECTOS</b>	<b>1</b>	<b>486.960.000</b>	<b>482.417.600</b>	<b>170.700.000</b>	<b>TOTAL</b>



**LÍNEA TEMÁTICA 3:  
CONOCIMIENTO, CONSERVACIÓN Y USO  
SOSTENIBLE DE LOS RECURSOS NATURALES  
RENOVABLES Y DE LA BIODIVERSIDAD**

**3.1 Programa:**  
Promoción de la investigación y conocimiento de la biodiversidad regional

**3.1.1.1. Sub proyecto:** Establecimiento y fortalecimiento de puntos de levante de peces de consumo en los departamentos de Guainía y Vaupés y evaluación de la diversidad Ictica del río Guainía

**3.1.1. Proyecto:** Evaluación de la oferta natural de peces ornamentales en la cuenca media y baja del río Inírida para establecer la línea base y su promoción en los mercados verdes en el departamento de Guainía

## AVANCE FÍSICO - FINANCIERO

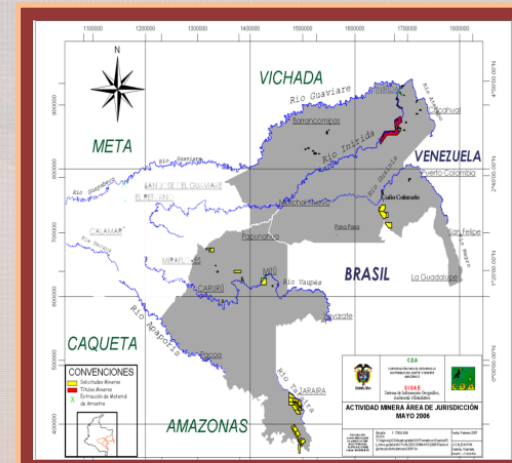
FUENTE	ASIGNADO	COMP/METIDO	EJECUCION FINANCIERA	AVANCE FISICO	INGRESO DE RECURSOS
FCA	211.248.000	192.934.884	192.934.884	90%	<ul style="list-style-type: none"> <li>•23 de abril de 2009.</li> <li>•Resolución 442 del 4 de marzo de 2009. FCA</li> </ul>

## DESCRIPCIÓN

- Se apunta a garantizar la seguridad alimentaria de 10 comunidades indígenas en los departamentos de Guainía y Vaupés.
- Con la evaluación de la diversidad Ictica del río Guainía, se aporta al conocimiento,
- Se genera línea base de información, necesaria para el ordenamiento de los recursos.

## OBJETIVO GENERAL

Establecer cuatro puntos y fortalecer cinco puntos de levante de peces de consumo en los departamentos del Guainía y Vaupés, en pro de la seguridad alimentaria de los habitantes, así como determinar la diversidad Ictica del río Guainía.



Fortalecimiento puntos piloto

Primer Muestreo de Peces río Guainía

**3.1 Programa:**

Promoción de la investigación y conocimiento de la biodiversidad regional

**3.1.1.1. Sub proyecto:** Establecimiento y fortalecimiento de puntos de levante de peces de consumo en los departamentos de Guainía y Vaupés y evaluación de la diversidad Ictica del río Guainía

**3.1.1. Proyecto:** Evaluación de la oferta natural de peces ornamentales en la cuenca media y baja del río Inírida para establecer la línea base y su promoción en los mercados verdes en el departamento de Guainía

**AVANCE DE METAS**

METAS	INDICADOR ESTIMADO	AVANCE	DESCRIPCION
Establecer puntos piloto en las comunidades de Berrocal y Chorrobocón (Guainía) Pituna y Macaquiño (Vaupés)	4 Comunidades Beneficiadas	100%	•4 Puntos establecidos en las comunidades seleccionadas
Capacitación a las comunidades Beneficiadas (Chorrobocón, Ceiba, Berrocal, San José, Cacahual, Barranco Tigre, Pueblo Nuevo, Ceima, Pituna y Macaquiño)	5 Jornadas de Capacitación	100%	•Capacitación en: Alimentación natural, manejo de peces en cautiverio, alimentación concentrado selección y construcción de estanques.
Fortalecimiento de los puntos piloto establecidos. (Ceiba, San José, Cacahual, Barranco Tigre, Pueblo Nuevo, Ceima)	5 Puntos Piloto Monitoreados y Fortalecidos	100%	•Las comunidades beneficiadas recibieron alevinos, mejoramiento de la infraestructura (estanques); capacitaciones.
Realizar ensayos de adaptación a peces ornamentales (Escalar y Festivo)	3 Especies a Adaptar	100%	•Adaptación de sustratos con piedra y con tubo.
Realizar dos ensayos de alimentación con productos naturales para peces	2 Ensayos de Alimentación	100%	•Mañoco chontaduro y guayaba •Mañoco chontaduro y bore •Mejor aceptación con guayaba
Determinar la diversidad íctica del río Guainía (Caño Colorado – Guadalupe) a través de muestreos	2 Muestreos	100%	•Determinación taxonómica de especies colectadas:
Producción de Material Divulgativo	4 Documentos y Material Elaborados y Divulgados	0%	•Por tratarse de resultados finales el único proponente que se presentó no cumplió los requisitos exigidos para contratación.

**3.2 Programa:**  
Promoción del desarrollo productivo sostenible

**3.2.3.1 Sub proyecto:** Implementación de la actividad extractiva con base al caucho natural “hevea sp”, como alternativa productiva rentable, social y ambientalmente viable, para las comunidades indígenas y de colonos, en el departamento del Vaupés

**3.2.3 Proyecto:** Implementación de sistemas productivos sostenibles como estrategia de desarrollo regional de los departamentos de Guainía, Guaviare y Vaupés

## AVANCE FÍSICO - FINANCIERO

FUENTE	ASIGNADO	COMP/METIDO	EJECUCION FINANCIERA	AVANCE FISICO	OBSERVACIONES
Ministerio de agricultura	21.260.243	21.260.243	21.260.243	100%	Vigencia anterior expirada

### DESCRIPCION

- Como alternativa la actividad del Caucho a nivel local, garantiza la sostenibilidad Social económica para el pequeño campesino colono y para las comunidades indígenas.
- Se eligió, por las bondades como alternativa y las condiciones que ofrece frente a la comunidad objeto (Campesinos del Municipio de Mitú y las poblaciones Indígenas en territorios de resguardos),
- Existen unas áreas plantadas que los campesinos poseen en sus predios, pero desconocen la forma de explotación, la transformación primaria del látex
- Se desconocen los procesos finales para la comercialización
- Es una actividad potencial que se convierte por este acompañamiento en real y actual con beneficio directo a la comunidad.

### AVANCE DE METAS

METAS	INDICADOR ESTIMADO	AVANCE	DESCRIPCION
Recuperación y manejo productivo.	70 hectáreas de <i>Hevea sp</i>	100%	• Mediante la aplicación de Transferencia Tecnológica.
Implementar la actividad extractiva a nivel de la especie <i>Hevea sp</i> .	Actividades implementada	100%	• Etapa de construcción de un modelo extractivo.
Crear Núcleos Productivos caucheros con beneficio organizacional	Núcleos creados	100%	• Ubicadas en el área de la carretera Mitú – Monforth Municipio de Mitú
Establecer saberes y la aplicación de Transferencia Tecnológica	Documento	100%	• Modelo aplicable estandarizado como herramienta de la implementación
Consolidar una forma organizativa eficiente que represente a las comunidades indígenas	Modelo implementado	100%	• Garantizar la sostenibilidad productiva viable y económicamente rentable

### OBJETIVO GENERAL

Promover la actividad extractiva de Caucho Natural “*Hevea sp*”, como alternativa productiva rentable, social y ambientalmente viable, con incidencia directa al mejoramiento de las condiciones económicas de las comunidades indígenas y colonos, en el Departamento del Vaupés.

**3.2 Programa:**  
Promoción del desarrollo productivo sostenible

**3.2.3.2 Sub proyecto:** Fortalecimiento de la actividad productiva cauchera en aéreas naturales en territorios indígenas y plantaciones sobre la zona de la carretera Mitú - Monforth en el departamento de Vaupés jurisdicción de la CDA

**3.2.3 Proyecto:** Implementación de sistemas productivos sostenibles como estrategia de desarrollo regional de los departamentos de Guainía, Guaviare y Vaupés

## AVANCE FÍSICO - FINANCIERO

FUENTE	ASIGNADO	COMPROMETIDO	EJECUCION FINANCIERA	AVANCE FISICO	OBSERVACIONES
RP	27.000.000	27.000.000	13.500.000	70 %	CDA comprometió el 100% de sus recursos. Alcaldía administra sus recursos y aporta en Bienes y Servicios.
Alcaldía de Mitú.	5.000.000	5.000.000	Convenio firmado con Alcaldía de Mitú (pendiente ejecución).		
MADR	110.000.000	110.000.000	110.000.000		
<b>TOTAL</b>	<b>142.000.000</b>	<b>142.000.000</b>	<b>123.500.000</b>		

### DESCRIPCION

- Se plantea como segunda etapa a la consolidación de una alternativa productiva que beneficia tanto a las comunidades indígenas como a colonos que tiene plantaciones.
- Alternativa que busca el mejoramiento de las condiciones económicas de las comunidades indígenas y colonos,.



### OBJETIVO GENERAL

Fortalecer la actividad extractiva de Caucho Natural "*Hevea sp*", a núcleos productivos con caucho silvestre y plantado, como segunda etapa a la consolidación de una alternativa productiva rentable, social y ambientalmente viable.

3.2 Programa:  
Promoción del desarrollo  
productivo sostenible

3.2.3.2 Sub proyecto: Fortalecimiento de la actividad productiva cauchera en aéreas naturales en territorios indígenas y plantaciones sobre la zona de la carretera Mitú - Monforth en el departamento de Vaupés jurisdicción de la CDA

3.2.3 Proyecto: Implementación de sistemas productivos sostenibles como estrategia de desarrollo regional de los departamentos de Guainía, Guaviare y Vaupés

### AVANCE DE METAS

METAS	INDICADOR ESTIMADO	AVANCE	DESCRIPCION
Núcleos productivos fortalecidos en territorios indígenas aprovechando caucho silvestre natural.	Cuatro (4) núcleos productivos fortalecidos	80%	•Núcleos productivos fortalecidos en territorios indígenas con entrega de materiales, insumos, lamina Pendiente el acompañamiento profesional. doras y beneficiaderos.
Núcleos productivos fortalecidos en territorios de colonos aprovechando caucho de plantaciones.	Tres (3) núcleos productivos fortalecidos	0%	•Pendiente por ejecutar
Organización consolidada y fortalecida en aspectos administrativos y de comercio.	Organización consolidada	0%	•Pendiente por ejecutar

COBERTURA.	POBLACION BENEFICIADA	
Vaupés (Mitú Correg. Pacoa)	Zona Unión de Indígenas del Caño Querari – UNIQ. Comunidades: Pto. Lleras, Bocoa y Pto Asís.	43 flías
	Zona Unión de Indígenas Cubeos del Caño Cuduyary – UDIC. Comunidades: Wacurabá y Arara.	61 flías.
	Zona Organización Indígena de Vaupés Medio – ORIVAM. Com. de Virabazú.	47 flías.
	Zona Indígena de Apaporis. Com: Villa Real y Mutanacua.	41 flías.
	Zona carretera Mitú – Monforth- Colonos	23 flías.
<b>TOTAL</b>		<b>139 flías.</b>





**3.2 Programa:**  
Promoción del desarrollo productivo sostenible

**3.2.3.3 Sub proyecto:** Apoyo a la explotación cría y manejo de camuros como alternativa proteica y de seguridad alimentaria para comunidades indígenas del municipio de Mitú.

**3.2.3 Proyecto:** Implementación de sistemas productivos sostenibles como estrategia de desarrollo regional de los departamentos de Guainía, Guaviare y Vaupés

### AVANCE FÍSICO - FINANCIERO

FUENTE	ASIGNADO	COMP/METIDO	EJECUCION FINANCIERA	AVANCE FISICO	INGRESO DE RECURSOS
RP	52.000.022	52.000.000	0	0%	En proceso de legalización del convenio

### DESCRIPCIÓN

El manejo de Camuros, se proyecta como una nueva alternativa para la consecución de proteína animal, enmarcada en el programa de Seguridad alimentaria del Plan de Desarrollo Municipal de Mitú y la CDA

### OBJETIVO GENERAL

Apoyar la explotación cría y manejo de camuros como alternativa proteica y de seguridad alimentaria para comunidades indígenas del municipio de Mitú.

### AVANCE DE METAS

METAS	INDICADOR ESTIMADO	AVANCE	DESCRIPCION
Reproductores machos de camuro adquiridos	24	0%	•Se viene trabajando en el proceso y ajuste del convenio para la legalización y desembolso
Reproductores hembras de camuro adquiridos	98	0%	



3.2 Programa:  
Promoción del desarrollo  
productivo sostenible

3.2.3.4 Sub proyecto: Investigación de energías alternativas en la  
jurisdicción de la CDA

3.2.3 Proyecto: Implementación de sistemas productivos sostenibles como estrategia de desarrollo regional de los departamentos de Guainía, Guaviare y Vaupés

### AVANCE FÍSICO - FINANCIERO

FUENTE	ASIGNADO	COMP/METIDO	EJECUCION FINANCIERA	AVANCE FISICO	OBSERVACIONES
RP	20.000.000	0	0	0 %	Ausencia de proponentes en convocatoria

### DESCRIPCIÓN

- Brindar a la población de la jurisdicción de CDA, el uso de energías alternativas que permitan mejorar el entorno social y ambiental
- Disminución de la presión al bosque por la tumba de arboles para uso combustible en los hogares de los tres departamentos
- adquirir conocimiento y experiencia en el desarrollo de estas alternativas de energías amigables con el medio ambiente, que permitan la satisfacción de necesidades básicas en lugares apartados.
- Brindar alternativas debido a las limitaciones del servicio de energía y de vías de comunicación que encarecen los productos.

### AVANCE DE METAS

METAS	INDICADOR ESTIMADO	AVANCE	DESCRIPCION
Identificar técnicas de energías alternativas ambientalmente viables en la jurisdicción de la corporación CDA; para la utilización de energía eólica para el bombeo de aguas subterráneas.	2 Modelos construidos	0%	<ul style="list-style-type: none"> <li>•Construcción de un molino de viento en el municipio de Inírida</li> <li>•Construcción de una bomba de columpio en el municipio de Mitú.</li> </ul>

### OBJETIVO GENERAL

Investigación para uso de energías alternativas como la eólica en la jurisdicción de la corporación CDA

3.3 Programa:  
Implementación Plan de  
Acción de Biodiversidad

3.3.1.1 Sub proyecto: Mantenimiento, apoyo logístico y técnico al manejo operativo de zoo criaderos demostrativos con fines educativos establecidos en la jurisdicción de la CDA.

3.3.1 Proyecto: Inventarios, investigación y valoración de especies florísticas y faunísticas

### AVANCE FÍSICO - FINANCIERO

FUENTE	ASIGNADO	COMP/METIDO	EJECUCION FINANCIERA	AVANCE FISICO	INGRESO DE RECURSOS
RP	10.000.000	10.000.000	10.000.000	100%	NO APLICA

#### DESCRIPCIÓN

- La CDA estableció un zoo criadero de Chigüiro, en el colegio Integrado Custodio García Rovira de Inírida .
- Otro para la especie Guara o picure en una asociación de estudiantes Sena de Mitú.
- Los zoo criaderos requieren de asistencia técnica, apoyo logístico para garantizar su sostenibilidad
- Consolidar paquetes tecnológico para ser aplicados por las comunidades beneficiarias de los mismos,
- Se enfoca a estudiantes de bachillerato agropecuario y técnicos del Sena para difundir y promover los paquetes a campesinos y productores de la región.

#### OBJETIVO GENERAL

Apoyar actividades de asistencia técnica y mantenimiento operativo de zoo criaderos demostrativos con fines educativos y hogares de paso establecidos en la jurisdicción de la C.D.A

### AVANCE DE METAS

METAS	INDICADOR ESTIMADO	AVANCE
Documento técnico con protocolos de manejo evaluación y seguimiento de la especie Hydrochaeris Hydrochaeris.	1 documento Técnico	90%
Zoocriaderos fortalecidos logísticamente (1 Guainía y 1 Vaupés)	2 Zoo criaderos demostrativos	100%
Documento técnico (base de datos) con registro de especies y protocolos de atención por especie de fauna silvestre que llega al hogar de la seccional Guaviare.	1 documento Técnico	100%

3.4 Programa:  
Recuperación paisajística urbana y sostenible de los RNR y de la biodiversidad.

3.4.1.1 Sub proyecto: Mantenimiento de ornato urbano ejecutado en la vigencia 2006 mediante podas y manejo agronómico de las áreas de uso común y micro cuencas urbanas - municipio de Inírida departamento de Guainía

3.4.1 Proyecto: Recuperación de áreas degradadas mediante reforestación protectora

## AVANCE FÍSICO - FINANCIERO

FUENTE	ASIGNADO	COMP/METIDO	EJECUCION FINANCIERA	AVANCE FISICO	INGRESO DE RECURSOS
FCA	\$91.495.000	89.641.146	89.641.146	100%	<ul style="list-style-type: none"> <li>•23 de abril de 2009.</li> <li>•Resolución 442 del 4 de marzo de 2009. FCA</li> </ul>

## DESCRIPCIÓN

- Inírida ha venido transformando su infraestructura urbana con la, adecuación y pavimentación de calles, parques y zonas de uso común.
- La C.D.A ha adelantado proyectos y campañas para reforestar y mejorar paisajísticamente todas estas zonas anteriormente citadas.

### Se requiere adelantar acciones como:

- Mantenimiento, seguimiento, protección y manejo florístico del ornato urbano implementado
- Recuperación paisajística urbana y de áreas degradadas urbanas o rurales mediante reforestación.

## OBJETIVO GENERAL

Realizar el mantenimiento del ornato urbano ejecutado en la vigencia 2006 mediante podas y manejo agronómico de las áreas de uso común y micro cuencas urbanas en el municipio de Inírida Departamento del Guainía.



**3.4 Programa:**  
Recuperación paisajística urbana y sostenible de los RNR y de la biodiversidad.

**3.4.1.1 Sub proyecto:** : Mantenimiento de ornato urbano ejecutado en la vigencia 2006 mediante podas y manejo agronómico de las áreas de uso común y micro cuencas urbanas - municipio de Inírida departamento de Guainía

**3.4.1 Proyecto:** Recuperación de áreas degradadas mediante reforestación protectora

### AVANCE DE METAS

METAS	INDICADOR ESTIMADO	AVANCE	DESCRIPCION
Desarrollar actividades de mantenimiento producción y resiembra	2132 plántulas en mantenimiento y resiembra de 895	100%	-Resiembra, mantenimiento: Paraíso, Primavera I, Américas; Vorágine; Mavicure; Esperanza; Libertadores; Vía Aeropuerto; Centro. -Resiembra microcuencas 1ha: Cñ Motobomba y Cñ Terpel (Aproximada) utilizando especies protectoras. - Embellecimiento de áreas urbanas - Base de datos consolidada.
Consolidación y puesta en marcha del comité de ornato urbano de Inírida	1 comité de Ornato Urbano	100%	Documento propuesta para ser presentado al Consejo
Capacitación a comunidad en general en temas de ornato urbano	10 talleres	94%	-Normatividad ambiental, técnicas de siembra de sp. ornamentales, manejo de sp. protectoras en microcuencas urbanas. -Taller de capacitación mantenimiento Ornato urbano,



Actividades en vivero

Actividades de resiembra y mantenimiento

Actividades en talleres

**“Ambiente Visible para la sostenibilidad de una sociedad posible”**

**3.4 Programa:**  
Recuperación paisajística urbana y sostenible de los RNR y de la biodiversidad.

**3.4.1.2 Sub proyecto:** Mantenimiento de plantaciones establecidas en arreglos agroforestales. 60 has mantenimiento año tres y 120 has mantenimiento año dos - municipios de San José del Guaviare y Miraflores respectivamente. Departamento del Guaviare

**3.4.1 Proyecto:** Recuperación de áreas degradadas mediante reforestación protectora

## AVANCE FÍSICO - FINANCIERO

FUENTE	ASIGNADO	COMP/METIDO	EJECUCION FINANCIERA	AVANCE FISICO	INGRESO DE RECURSOS
FCA	189.011.214	189.011.214	189.011.214	100%	•23 de abril de 2009. •Resolución 442 del 4 de marzo de 2009. FCA
RP (BS)	4.500.000	4.500.000	4.500.000		
Comunidad (BS)	7.200.000	7.200.000	7.200.000		
<b>Total</b>	<b>200.711.214</b>	<b>200.711.214</b>	<b>200.711.214</b>		

## DESCRIPCIÓN

- Los ciclos económicos del Guaviare están ligadas a condiciones de “bonanza” o crisis de los productos ilícitos;
- La ganadería esta relacionada a estos ciclos como el renglón lícito más importante de esta economía.
- Dependencia a nivel de predios agrícolas, en la demanda por alimentos de origen foráneo.
- Hay una relación diametralmente opuesta, cultivos ilícitos y producción de alimentos de pan coger.
- Con los modelos agroforestales se pueden obtener productos en diferentes épocas y en forma escalonada,
- Se tiene la posibilidad de tener ingresos o productos de consumo en la canasta familiar.

## OBJETIVO

Garantizar el buen desarrollo fenotípico de plantas establecida en arreglos agroforestales 60 hectáreas, mantenimiento año tres y 120 hectáreas mantenimiento año 2, en los municipios de San José de Guaviare y Miraflores.

**3.4 Programa:**  
Recuperación paisajística urbana y sostenible de los RNR y de la biodiversidad.

**3.4.1.2 Sub proyecto:** Sub proyecto: Mantenimiento de plantaciones establecidas en arreglos agroforestales. 60 has mantenimiento año tres y 120 has mantenimiento año dos - municipios de San José del Guaviare y Miraflores respectivamente. Departamento del Guaviare

**3.4.1 Proyecto:** Recuperación de áreas degradadas mediante reforestación protectora

## AVANCE DE METAS

METAS	INDICADOR ESTIMADO	AVANCE	DESCRIPCION
Mantenimiento AÑO 3 60 has, San José del Guaviare.	60 has.	100%	- Proceso de contratación con el operador ASOPROCAUCHO. - Seguimiento evaluación a 60 has. Plan de e fertilización y resiembra. - Resiembra 60 has, 3000 plántulas resembradas.
Mantenimiento AÑO 2 120 has, Miraflores.	120 has.	100%	-Reuniones de socialización y concertación comunidades indígenas Monforth y Centro Miraflores. - Mantenimiento 100% de 120 HAS. -Resiembra de 12.000 plántulas
Capacitar en temáticas de producción sostenible y participación en el XII Congreso Forestal Mundial	180 Campesinos capacitados.	100%	-Se realizo e implementaron los talleres de capacitación, a 180 campesinos , en producción sostenible, prevención incendios forestales. -Participación III Congreso Forestal Mundial del P.E. de RNR de la Seccional Guaviare.



**3.4 Programa:**  
Recuperación paisajística urbana y sostenible de los RNR y de la biodiversidad.

**3.4.1.3 Sub proyecto:** Recuperación de áreas degradadas mediante reforestación protectora y productora en la cuenca baja del río Inírida, zona indígena de influencia minera del municipio de Inírida, departamento de Guainía

**3.4.1 Proyecto:** Recuperación de áreas degradadas mediante reforestación protectora

## AVANCE FÍSICO - FINANCIERO

FUENTE	ASIGNADO	COMP/METIDO	EJECUCION FINANCIERA	AVANCE FISICO	INGRESO DE RECURSOS
FNR	\$720.000.000	719.350.290	215.805.087	35%	•16 de enero de 2009. Acuerdo No. 002

**Nota:** Vencimiento ejecución de recursos Junio de 2010

Fecha de terminación: junio de 2010

## DESCRIPCIÓN

- La transformación de las áreas de bosque natural a praderas y monocultivos ocasionan erosión, deterioro del ecosistema y pérdida de productividad.
- La explotación de la minería se hace desorganizadamente, las balsas para extracción del oro se desplacen por el río en toda la zona minera, generando a su paso, problemas ambientales.

**•Con la recuperación de esta zonas se pretende:**

- Establecer condiciones ecológicas de estos hábitats elevando el nivel de vida de sus pobladores
- Conservar la biodiversidad de estos ecosistemas.
- Se lograra mediante producción en viveros para la generación de material vegetativo,
- Programas de protección de cuencas hidrográficas, regulación de fuentes de agua, y materiales forestales
- Programas de capacitación, protección, recuperación y adecuación de áreas degradadas.

## OBJETIVO GENERAL

Recuperar áreas degradadas en comunidades indígenas con influencia minera en el municipio de Inírida, mediante la siembra en 155 Has con especies nativas, maderables o de importancia ecológica; acompañado de talleres prácticos de capacitación.



**3.4 Programa:**  
Recuperación paisajística urbana y sostenible de los RNR y de la biodiversidad.

**3.4.1.3 Sub proyecto:** Recuperación de áreas degradadas mediante reforestación protectora y productora en la cuenca baja del río Inírida, zona indígena de influencia minera del municipio de Inírida, departamento de Guainía

**3.4.1 Proyecto:** Recuperación de áreas degradadas mediante reforestación protectora

### AVANCE DE METAS

METAS	INDICADOR ESTIMADO	AVANCE	DESCRIPCION
Reforestación protectora y productora	155 Has	27%	<ul style="list-style-type: none"> <li>•Realización de 5 viveros transitorios para establecimiento de material vegetal.</li> <li>•Establecimiento de material vegetal, en el mes de marzo, época propicia</li> </ul>
Mantenimiento año 1	155 Has	0%	<ul style="list-style-type: none"> <li>•Programada para mayo de 2010.</li> </ul>
Campañas de socialización y capacitación en buenas prácticas productivas.	7	45%	<ul style="list-style-type: none"> <li>•Programado a partir de enero de 2010</li> </ul>
Difusión y divulgación del proyecto	Cartillas, afiches, pendones	45%	<ul style="list-style-type: none"> <li>•Diseño y realización de valla, pendón, afiche y cartilla sobre viveros transitorios.</li> </ul>

Fecha de terminación: junio de 2010



**“Ambiente Visible para la sostenibilidad de una sociedad posible”**

**3.4 Programa:**  
Recuperación paisajística urbana y sostenible de los RNR y de la biodiversidad.

**3.4.1.4 Sub proyecto:** Reforestación e implementación de acciones para la recuperación ambiental en aéreas de incidencia directa e indirecta de la actividad minera aurífera municipio de Taraira departamento de Vaupés

**3.4.1 Proyecto:** Recuperación de áreas degradadas mediante reforestación protectora

## AVANCE FÍSICO - FINANCIERO

FUENTE	ASIGNADO	COMP/METIDO	EJECUCION FINANCIERA	AVANCE FISICO	INGRESO DE RECURSOS
FNR (08)	701.866.666	681.942.300	204.582.690	43%	•25 de junio de 2009. FNR

**Nota:** Vencimiento ejecución de recursos Junio de 2010.

## DESCRIPCION

- La actividad de explotación aurífera ha dejado huellas en los ecosistema amazónicos.
- En áreas donde existe la figura de Reserva Forestal, no ha sido suficiente para mantener una sostenibilidad.
- Como resultado se ha alterado el paisaje natural, modificado la dinámica de los ecosistemas, afectación y degradación de coberturas vegetales naturales, oferta ambiental disminuida y alterada.
- Degradación de Recursos naturales importantes como el agua, presión de recursos forestales y de uso.
- Aprovechamiento de recursos naturales hacia otras zonas de importancia ambiental y para las poblaciones asentadas en el municipio, de Taraira.

## OBJETIVO

Fortalecer la implementación de acciones para la recuperación ambiental en áreas de incidencia directa e indirecta de la actividad minera aurífera en el municipio de Taraira, departamento del Vaupés.



**3.4 Programa:**  
Recuperación paisajística urbana y sostenible de los RNR y de la biodiversidad.

**3.4.1.4 Sub proyecto:** Reforestación e implementación de acciones para la recuperación ambiental en áreas de incidencia directa e indirecta de la actividad minera aurífera municipio de Taraira departamento de Vaupés

**3.4.1 Proyecto:** Recuperación de áreas degradadas mediante reforestación protectora

### AVANCE DE METAS

METAS	INDICADOR ESTIMADO	AVANCE	DESCRIPCION
Hectáreas enriquecidas con especies nativas de valor ecológico cultural	354 Ha	39.17%	<ul style="list-style-type: none"> <li>•Se ha desarrollado la socialización del proyecto con la comunidad y las Alcaldía de Taraira</li> <li>•Se ha iniciado la celebración de convenio y contratos de prestación de servicios con los usuarios y la comunidad.</li> <li>•Se adquirieron los insumos y herramientas necesarios para el desarrollo del proyecto.</li> </ul>
Arboles sembrados en las áreas que han sufrido intervención.	84.960 arboles	4.1%	<ul style="list-style-type: none"> <li>•Se inicio el proceso de producción de material vegetal .</li> <li>• conformación de grupos comunitarios</li> <li>•Inventarios de especies</li> </ul>
Vallas, pendones, cartillas, con fines de sensibilización ambiental con el uso de medios de difusión.	2 vallas, 10 pendones, 1000 cartillas,	0%	<ul style="list-style-type: none"> <li>•Se ha realizado el diseño de una valla y un boletín informativo del proyecto (400 ejemplares) distribuidos a la población.</li> </ul>



**3.4 Programa:**  
Recuperación paisajística urbana y sostenible de los RNR y de la biodiversidad.

**3.4.1.5 Sub proyecto:** Reforestación protectora productora en 18 hectáreas como medida de compensación por la realización de obras de protección del meandro, departamento de Guaviare

**3.4.1 Proyecto:** Recuperación de áreas degradadas mediante reforestación protectora

### AVANCE FÍSICO - FINANCIERO

FUENTE	ASIGNADO	COMP/METIDO	EJECUCION FINANCIERA	AVANCE FISICO	OBSERVACIONES
INVIAS	237.275.300	0	0	0 %	Prorroga Convenio firmado en diciembre 09. Se ejecutara en la vigencia 2.010

### DESCRIPCION

- Las obras fluviales y de canales efectuadas para la protección del meandro, afectan directamente a la totalidad del medio ambiente,
- Aparte de los efectos directos, se producen efectos indirectos fuera de la zona de influjo de las obras.
- Es necesario compensar los impactos ambientales por la ejecución de la obra, mediante el establecimiento de coberturas vegetales estratégicamente ubicados que cumplan con su función ambiental

### AVANCE DE METAS

METAS	INDICADOR ESTIMADO	AVANCE	DESCRIPCION
Establecimiento de plantaciones forestales	18 Has	0%	•Contratación de técnicos forestales y/o agroforestales, para el establecimiento. •Plan de asistencia técnica. •Profesional forestal, para la administración, coordinación , seguimiento del establecimiento.
Sensibilización y capacitación comunitaria	100 usuarios capacitados	0%	•Se diseñara i implementaran 2 talleres que refuercen el conocimiento sobre actividades forestales

### OBJETIVO

Compensar ambientalmente los impactos generados por la realización de las obras del meandro de San José de Guaviare, mediante la realización de reforestaciones Protectoras-Productoras en un área de 18 hectáreas.

## AVANCE FÍSICO DE PROYECTOS COMPLEMENTARIOS PLAN DE ACCIÓN 2009

PROYECTO	FUENTE	ASIGNADO	COMP/METIDO	EJECUTADO	METAS PROGRAMADAS
3.1.1.1. Establecimiento y fortalecimiento de puntos de levante de peces de consumo en los departamentos de Guainía y Vaupés y evaluación de la diversidad Ictica del río Guainía	FCA	211.248.000	192.934.884	192.934.884	•Establecimiento de 4 puntos de cría para levante de peces y mejoramiento de 5 existentes
3.2.3.1 Implementación de la actividad extractiva con base al caucho natural “hevea sp”, como alternativa productiva rentable, social y ambientalmente viable, para las comunidades indígenas y de colonos, en el departamento del Vaupés	Ministerio Agricultura	21.260.243	21.260.243	21.260.243	•Realizar la recuperación y manejo productivo de 70 hectáreas de Hevea. •Crear Núcleos Productivos caucheros con beneficio organizacional y productivo para la comunidad
3.2.3.2. Fortalecimiento de la actividad productiva cauchera en aéreas naturales en territorios indígenas y plantaciones sobre la zona de la carretera Mitú - Monforth en el departamento de Vaupés jurisdicción de la CDA	RP	27.000.000	27.000.000	13.500.000	•Asistencia Técnica por parte de la Corporación.
3.2.3.3 Apoyo a la explotación cría y manejo de camuros como alternativa proteica y de seguridad alimentaría para comunidades indígenas del municipio de Mitú.	RP	52.000.022	52.000.000	0	•Reproductores machos de camuro adquiridos . •Reproductores hembras de camuro adquiridos
3.2.3.4 investigación de energías alternativas en la jurisdicción de la CDA	RP	20.000.000	0	0	•Identificar técnicas de energías alternativas ambientalmente viables.
3.3.1.1. Mantenimiento, apoyo logístico y técnico al manejo operativo de zoo criaderos demostrativos con fines educativos establecidos en la jurisdicción de la CDA	RP	10.000.000	10.000.000	10.000.000	•Documento técnico con protocolos de manejo, •Zoo criaderos fortalecidos •Documento técnico (base de datos) con registro de especies y protocolos
CONTINUA...					

## AVANCE FÍSICO DE PROYECTOS COMPLEMENTARIOS PLAN DE ACCIÓN 2009

PROYECTO	FUENTE	ASIGNADO	COMP/METIDO	EJECUTADO	METAS PROGRAMADAS
3.4.1.1. Mantenimiento de ornato urbano ejecutado en la vigencia 2006 mediante podas y manejo agronómico de las áreas de uso común y micro cuencas urbanas - municipio de Inírida departamento de Guainía	FCA	91.495.000	89.641.146	89.641.146	Mantenimiento y ornato de 50 hectáreas y recuperación de 100 hectáreas
3.4.1.2 Mantenimiento de plantaciones establecidas en arreglos agroforestales. 60 has mantenimiento año tres y 120 has mantenimiento año dos - municipios de San José del Guaviare y Miraflores respectivamente. Departamento del Guaviare	FCA	189.011.214	189.011.214	189.011.214	•Asistencia y mantenimiento a 180 hectáreas en agroforestales
	RP (BS)	4.500.000	4.500.000	4.500.000	
	Comunidad (BS)	7.200.000	7.200.000	7.200.000	
TOTAL		200.711.214	200.711.214	200.711.214	
3.4.1.3 Recuperación de aéreas degradadas mediante reforestación protectora y productora en la cuenca baja del río Inírida zona indígena de influencia minera del municipio de Inírida, departamento del Guainía.	FNR (08)	720.000.000	719.350.290	215.805.087	•150 hectáreas recuperadas
3.4.1.4 Reforestación e implementación de acciones para la recuperación ambiental en aéreas de incidencia directa e indirecta de la actividad minera aurífera municipio de Tairá departamento de Vaupés	FNR (08)	701.866.666	681.942.300	204.582.690	•200 hectáreas recuperadas
3.4.1.5 Reforestación protectora productora en 18 hectáreas como medida de compensación por la realización de obras de protección del meandro, departamento de Guaviare	INVIAS	237.275.300	0	0	•Establecimiento de plantaciones forestales •Sensibilización y capacitación comunitaria
<b>TOTAL PROYECTOS</b>	<b>11</b>	<b>2.292.856.445</b>	<b>1.994.840.077</b>	<b>948.435.264</b>	<b>TOTAL</b>



## LÍNEA TEMÁTICA 4: PROMOCIÓN DE PROCESOS PRODUCTIVOS COMPETITIVOS Y SOSTENIBLES

4.1 Programa:  
Ventanilla verde

4.1.1.1 Sub proyecto: Adecuación, implementación del esquema nacional de mercados verdes, a través del funcionamiento activo de la oficina de la ventanilla verde, Guainía, Guaviare y Vaupés etapa II

4.1.1. Proyecto: Apoyo a los procesos organizativos para la producción y ventanilla verde de servicios como son ecoetiquetados y ecoturismo

### AVANCE FÍSICO - FINANCIERO

FUENTE	ASIGNADO	COMP/METIDO	EJECUCION FINANCIERA	AVANCE FISICO	INGRESO DE RECURSOS
FCA	212.000.000	210.819.640	210.819.640	100%	<ul style="list-style-type: none"> <li>•23 de abril de 2009.</li> <li>•Resolución 442 del 4 de marzo de 2009. FCA</li> </ul>

### DESCRIPCION

- La Ventanilla Verde es una herramienta de apoyo a los proyectos productivos sostenibles dentro de la Jurisdicción.
- En los tres departamentos se ha apoyado el sector micro empresarial, en desarrollo de eco – productos y en el mejoramiento de técnicas de elaboración de productos derivados del uso y aprovechamiento de recursos.

**La propuesta para el 2009 viene de la siguiente manera:**

- CAPACITACIÓN: Gestión y Liderazgo empresarial y mejoramiento de Técnica a Grupos indígenas
- ASESORAMIENTO: Planes de Producción, Manuales de funcionamiento, Competitividad y TLC
- CERTIFICACIÓN: Apoyo en Registros Sanitarios, Códigos de barras , Ica y Elementos para Estandarización de Productos. (7 Asociaciones)
- PROMOCIÓN: Generación de piezas publicitarias para Las Asociaciones (etiquetas)
- ACOMPAÑAMIENTO, EVENTOS Y FERIAS

### OBJETIVO GENERAL

Desarrollo territorial en los tres departamentos, mediante la oferta de productos a través de proyectos productivos sostenibles, generadores de economías locales basadas en técnicas de producción mas limpia.





4.1 Programa:  
Ventanilla verde

4.1.1.1 Sub proyecto: Adecuación, implementación del esquema nacional de mercados verdes, a través del funcionamiento activo de la oficina de la ventanilla verde, Guainía, Guaviare y Vaupés etapa II

4.1.1. Proyecto: Apoyo a los procesos organizativos para la producción y ventanilla verde de servicios como son ecoetiquetados y ecoturismo

AVANCE DE METAS

METAS	INDICADOR ESTIMADO	AVANCE	DESCRIPCION
Impulso a La Oficina de Mercados Verdes	3 Ventanillas fortalecidas	100%	Se cuenta en las tres sedes con los implementos para adelantar labores operativas y administrativas.
Mejoramiento De Técnica En La Elaboración De Productos Artesanales	9 Asociaciones beneficiadas con mejoramiento de técnicas	100%	Contrato con Artesanías de Colombia. Se realizó el Diagnóstico, capacitación en mejora de acabados y entrega de herramientas.
Continuidad en el proceso de certificación en BPA y BPM	7 Asociaciones fortalecidas con registros y capacitaciones	100%	Planes de producción, manuales de funcionamiento y competitividad y TLC, 7 asociaciones.
Apoyo al acompañamiento empresarial,		100%	- Un (1) Registro sanidad animal brucelosis -Dos (2) permisos sanitarios -Un registro en Sanidad Vegetal -Un registro código de barras
Continuidad al proceso de fortalecimiento de imagen corporativa	10 Beneficiarios apoyados en eventos de promoción	100%	-Etiquetas, collarines y papel membreteado -Ferias nacionales: Colonias, agroexpo, expocomercio Medellín; y locales: Uritú – Guavire; Colonias – Inírida y exposena Mitú.



4.1 Programa:  
Ventanilla verde

4.1.1.2 Sub proyecto: Fomento del ecoturismo, a través del desarrollo y Adecuación de infraestructura física y de servicios en la comunidad de sabanitas, municipio de Inírida, Departamento del Guainía

4.1.1. Proyecto: Apoyo a los procesos organizativos para la producción y ventanilla verde de servicios como son ecoetiquetados y ecoturismo

AVANCE FÍSICO - FINANCIERO

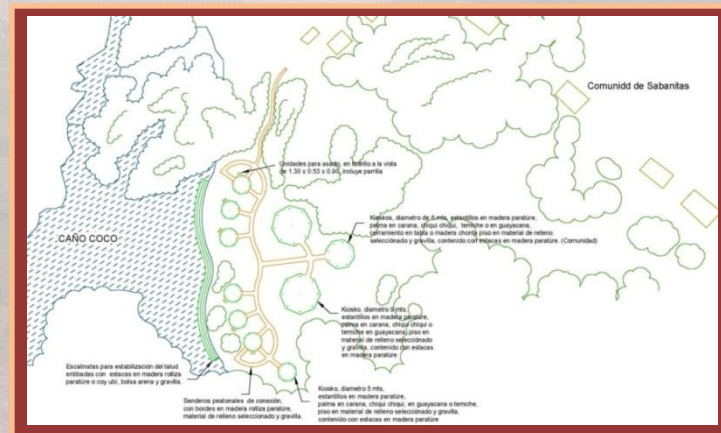
FUENTE	ASIGNADO	COMP/METIDO	EJECUCION FINANCIERA	AVANCE FISICO	INGRESO DE RECURSOS
FCA	119.498.000	119.418.112	119.418.112	100%	<ul style="list-style-type: none"> <li>•23 de abril de 2009.</li> <li>•Resolución 442 del 4 de marzo de 2009. FCA</li> </ul>

DESCRIPCIÓN

- Una herramienta eficaz para lograr la sensibilidad, recuperación y preservación de nuestros ecosistemas es el **Ecoturismo Sostenible**
- Sabanitas solicito impulsar un proyecto sostenible en ecoturismo, aprovechando sus bondades como sitio preferido de esparcimiento por los Iniridenses y visitantes,
- Es un balneario natural asentado a orillas de caño coco y sus extensas sabanas con especies exóticas de flora y fauna.

OBJETIVO GENERAL

Fomentar la practica del ecoturismo, mediante la implementación de un programa sostenible que permita ofertar a Sabanitas como atractivo permanente.



4.1 Programa:  
Ventanilla verde

4.1.1.2 Sub proyecto: Fomento del ecoturismo, a través del desarrollo y Adecuación de infraestructura física y de servicios en la comunidad de sabanitas, municipio de Inírida, Departamento del Guainía



4.1.1. Proyecto: Apoyo a los procesos organizativos para la producción y ventanilla verde de servicios como son ecoetiquetados y ecoturismo

AVANCE DE METAS

METAS	INDICADOR ESTIMADO	AVANCE	DESCRIPCIÓN
Mejoramiento y adecuación del área de esparcimiento y recreación de sabanitas	24.240 M2 Mejorados y adecuados	100%	<ul style="list-style-type: none"> <li>•Área de la playa despejada y adecuada</li> <li>•Se construyeron las escalinatas para estabilizar el talud del área de los kioscos y los senderos.</li> <li>•Construcción de 7 kioscos pequeños y 2 grandes.</li> <li>•Construcción de los sederos articuladores.</li> <li>•Construcción de hornillas para asado.</li> </ul>
Identificación y señalización de senderos ecológicos, para ser utilizados en rutas contemplativas del paisaje	5 senderos ecológicos identificados y señalizados	100%	<ul style="list-style-type: none"> <li>•Se adeco y señalizó del sendero acuático. Con un recorrido de 3500 metros, complementados con dos bongos y sus motores fuera de borda</li> <li>•Se adecuaron y señalaron 4 senderos ecológicos, en algo mas de 10.000 metros lineles.</li> </ul>

EXPECTATIVAS DE LA INICIATIVA

- El objetivo principal para el año 2010 es la implementación del programa de ecoturismo en Sabanitas,
- Ejecución de la etapa productiva, con formación en la guianza turística,
- Esquema de refuerzo en administración y venta de paquetes de turismo receptivo,
- Diseño y desarrollo de un portafolio de servicios que permita la realización de eventos social y empresariales.
- Organización de eventos turísticos y recreativos que prestara la nueva empresa formada,
- Asociar el proyecto al programa de Mercados Verdes, para la sostenibilidad del proyecto.



4.1 Programa:  
Ventanilla verde

4.1.1.3 Sub proyecto: Adecuación de infraestructura de acceso a los pozos naturales patrimonio ambiental y turístico del municipio de san José del Guaviare

4.1.1. Proyecto: Apoyo a los procesos organizativos para la producción y ventanilla verde de servicios como son ecoetiquetados y ecoturismo

### AVANCE FÍSICO - FINANCIERO

FUENTE	ASIGNADO	COMP/METIDO	EJECUCION FINANCIERA	AVANCE FISICO	OBSERVACIONES
RP	10.000.000	10.000.000	5.000.000	Su ejecución inicia en 2.010	Se firmo el convenio con la Alcaldía de San José

### DESCRIPCIÓN

- Los Pozos Naturales ubicados en la Serranía de la Lindosa, son un sitio majestuoso de atracción ecoturística.
- Es un complejo rocoso, irrigado por un drenaje de agua el cual ha esculpido la roca, originando hermosos pozos, ideales para La recreación acuática,
- Los habitantes y visitantes a San José del Guaviare, confluyen semanalmente.
- La infraestructura para el acceso a los pozos, se encuentra en mal estado.
- Es necesario adecuar la infraestructura del puente ubicado en la mitad del recorrido desde la vía secundaria hasta los pozos.

### AVANCE DE METAS

METAS	INDICADOR ESTIMADO	AVANCE	DESCRIPCIÓN
Adecuación entrada	Entrada adecuada	0%	Se inician actividades en 2.010
Establecimiento de vallas	20 vallas instaladas	0%	
Retauración puente	Un puente restaurado	0%	
Evento socialización	1 evento	0%	

### OBJETIVO

Recuperar parte del patrimonio ambiental y turístico de la Serranía de la Lindosa en el municipio de San José de Guaviare



## LINEA TEMATICA 4: PROMOCIÓN DE PROCESOS PRODUCTIVOS COMPETITIVOS Y SOSTENIBLES

### 4.1 Programa: Ventanilla verde

4.1.1.4 Sub proyecto: Apoyo al montaje de sistemas sépticos para el mejoramiento de las condiciones de 10 viviendas localizadas en la vereda playa guio del municipio de san José del Guaviare

4.1.1 Proyecto: Apoyo a los procesos organizativos para la producción y ventanilla verde de servicios como son ecoetiquetados y ecoturismo

### AVANCE FÍSICO - FINANCIERO

FUENTE	ASIGNADO	COMP/METIDO	EJECUCION FINANCIERA	AVANCE FISICO	OBSERVACIONES
RP	20.000.000	0	0	Para ejecución en 2.010	Falta de proponentes al momento de su convocatoria, por tal motivo se aplaza su gestión para la vigencia 2010.

### DESCRIPCION

- Los líderes comunitarios de la vereda Playa Guio, han adelantado una importante gestión con el fin de consolidarla como un centro de servicios ambientales eco turísticos.
- Fortalecidos con el programa familias guardabosques y Acción Social, gestiono la construcción y dotación de 12 posadas eco turísticas, paralelo al mejoramiento de vivienda de los campesinos con el fin de optimizar y mejorar el servicio a los turistas.
- La C.D.A., ha acompañado el proceso asesorando la formulación del Plan de Manejo.
- Sin embargo el manejo de aguas residuales se requiere para las viviendas.
- La comunidad solicitó a la CDA el apoyo con la dotación de insumos y materiales para la construcción de 10 pozos sépticos domiciliarios.
- La comunidad aporta la mano de obra no calificada.

### OBJETIVO

Mejoramiento del sistema de vertimientos de aguas servidas en la vereda eco turística de Playa Guio, San José de Guaviare.

### AVANCE DE METAS

METAS	INDICADOR ESTIMADO	AVANCE
Sistemas sépticos establecidos y operando	10 sistemas sépticos instalados	0%

4.2 Programa:  
Apoyo a la seguridad alimentaria y procesos de fortalecimiento del tejido social a través de procesos productivos sostenibles

4.2.2.1 Sub proyecto: Patios productivos sostenibles a partir de Eco huertas para familias vulnerables en el municipio de Mitú, departamento de Vaupés, jurisdicción de la C.D.A

4.2.2 Proyecto: Programa de ecohuertas familiares sostenibles, como apoyo a la seguridad alimentaria urbana en población vulnerable y desplazada

### AVANCE FÍSICO - FINANCIERO

FUENTE	ASIGNADO	COMP/METIDO	EJECUCION FINANCIERA	AVANCE FISICO	INGRESO DE RECURSOS
FCA	60.000.000	59.131.858	54.125.358	100%	<ul style="list-style-type: none"> <li>•23 de abril de 2009.</li> <li>•Resolución 442 del 4 de marzo de 2009. FCA</li> </ul>

### DESCRIPCIÓN

- Reuniones de socialización del proyecto inicial con líderes organizativos, de cada barrio y beneficiarios.
- Desarrollo de talleres de sensibilización, capacitación con los grupos beneficiarios del proyecto e implementación de eco huertas.
- Desarrollar un programa de seguimiento, dinamización y asistencia técnica a cada una de las eco huertas instaladas.



### OBJETIVO GENERAL.

Apoyar la seguridad alimentaría, mediante el desarrollo de un programa de eco-huertas familiares sostenibles en patios productivos, dirigido a población vulnerable del área urbana y aledaña, del Municipio de Mitú.



4.2 Programa:  
Apoyo a la seguridad alimentaria y procesos de fortalecimiento del tejido social a través de procesos productivos sostenibles

4.2.2.1 Sub proyecto: Patios productivos sostenibles a partir de Eco huertas para familias vulnerables en el municipio de Mitú, departamento de Vaupés, jurisdicción de la C.D.A

4.2.2. Proyecto: Programa de ecohuertas familiares sostenibles, como apoyo a la seguridad alimentaria urbana en población vulnerable y desplazada

### AVANCE DE METAS

METAS	INDICADOR ESTIMADO	AVANCE	DESCRIPCION
Núcleos familiares beneficiarios del proyecto RESA, fortalecidos en la zona de OZCIMI, mediante el desarrollo del programa de ecohuertas familiares sostenibles en patios productivos.	80 núcleos familiares beneficiarios	100%	<ul style="list-style-type: none"> <li>•Se desarrollaron actividades de sensibilización para el proceso de implementación de las ecohuertas.</li> <li>•Se trabajo en las capacitaciones temas referentes a cultura orgánica, abonos orgánicos, implementación de modelos de ecohuertas, siembra, manejo de especies, trasplante, control biológico de plagas y enfermedades, manejo y control de la hormiga arriera</li> </ul>
Núcleos familiares de la asociación AMCAFAMI fortalecidos mediante el desarrollo del programa de ecohuertas familiares sostenibles en patios productivos.	70 núcleos familiares de la asociación AMCAFAMI fortalecidos	100%	<ul style="list-style-type: none"> <li>•Con los dos núcleos se desarrollo actividades de siembra y se presto asistencia técnica permanente.</li> </ul>
Estrategias de dinamización cultural y difusión del programa de ecohuertas familiares sostenibles en patios productivos implementadas.	3 estrategias	100%	<ul style="list-style-type: none"> <li>•Se realización dos encuentros Dabucury con los beneficiarios del proyecto</li> <li>•Cartilla de los resultados obtenidos en ejecución del proyecto y las experiencias mas exitosas del establecimiento de las ecohuertas.</li> </ul>



4.2 Programa:  
Apoyo a la seguridad alimentaria y procesos de fortalecimiento del tejido social a través de procesos productivos sostenibles

4.2.2.2 Sub proyecto: Optimización de 20 has en parcelas agroforestales a través de su mantenimiento y enriquecimiento fortaleciendo las iniciativas en procesos de transformación de productos amazónicos en el municipio de Mitú departamento de Vaupés.

4.2.2. Proyecto: Programa de ecohuertas familiares sostenibles, como apoyo a la seguridad alimentaria urbana en población vulnerable y desplazada

## AVANCE FÍSICO - FINANCIERO

FUENTE	ASIGNADO	COMP/METIDO	EJECUCION FINANCIERA	AVANCE FISICO	INGRESO DE RECURSOS
FCA	93.256.000	88.914.001	88.914.001	100%	23 de abril de 2009. Resolución 442 del 4 de marzo de 2009. FCA
SINCHI	19.000.000	19.000.000	19.000.000		
RP (BS)	14.700.000	14.700.000	14.700.000		
<b>TOTAL</b>	<b>126.956.000</b>	<b>122.614.001</b>	<b>111.664.001</b>		

## DESCRIPCIÓN

- Asistencia técnica y mantenimiento de 10 has, establecidas en arreglos agroforestales durante los años 2006-2008 mediante el enriquecimiento y resiembra con especies nativas amazónicas.
- Capacitar a las comunidades beneficiadas por el proyecto, en temas como Agricultura Orgánica, Buenas Practicas Agrícolas, Manejo de parcelas Agroforestales y Procesos de transformación de productos Amazónicos.
- Producir en el vivero de la CDA, el material vegetal necesario para llevar a cabo el enriquecimiento 10 has establecidas con palmas nativas, impulsando la producción energética de Biocombustibles y alimentaria con aceites de consumo.

## OBJETIVO GENERAL.

Optimizar sistemas productivos sostenibles establecidos durante el año 2006 – 2008 con el mantenimiento y enriquecimiento de las diferentes parcelas agroforestales, a partir de las líneas agroecológicas que nos permiten mejorar las condiciones alimentarias para el autoconsumo, la calidad y la comercialización de los excedentes de la producción de la producción en el municipio de Mitú, departamento de Vaupés.



4.2 Programa:  
Apoyo a la seguridad alimentaria y procesos de fortalecimiento del tejido social a través de procesos productivos sostenibles

4.2.2.2 Sub proyecto: Optimización de 20 has en parcelas agroforestales a través de su mantenimiento y enriquecimiento fortaleciendo las iniciativas en procesos de transformación de productos amazónicos en el municipio de Mitú departamento de Vaupés.

4.2.2 Proyecto: Programa de ecohuertas familiares sostenibles, como apoyo a la seguridad alimentaria urbana en población vulnerable y desplazada

**AVANCE DE METAS**

METAS	INDICADOR ESTIMADO	AVANCE	DESCRIPCIÓN
Actividades de asistencia técnica y mantenimiento a arreglos agroforestales establecidas durante los años 2006-2008.	10 has	100%	<ul style="list-style-type: none"> <li>•Adecuación y mantenimiento de las actuales instalaciones del vivero agroforestal</li> <li>•Diagnostico del estado biofisico y fitosanitario de las parcelas establecidas durante los años 2006-2008 y determinar el arreglo de mayor eficiencia</li> <li>•Plan de asistencia técnica, asesorando, acompañando y asistiendo las diferentes actividades silviculturales de mantenimiento y enriquecimiento que requieran las parcelas establecidas</li> </ul>
Capacitación en agricultura orgánica, buenas prácticas agrícolas BPA y manejo de parcelas agroforestales.	2 Talleres	100%	<ul style="list-style-type: none"> <li>•Beneficiarios capacitados, en agricultura orgánica como un sistema de producción que trata de utilizar al máximo los recursos de la finca, Técnicas Agrícolas Amigables con el medio ambiente, Buenas prácticas agrícolas, Control de plagas y enfermedades;</li> </ul>



4.2 Programa:  
Apoyo a la seguridad alimentaria y procesos de fortalecimiento del tejido social a través de procesos productivos sostenibles

4.2.2.2 Sub proyecto: Optimización de 20 has en parcelas agroforestales a través de su mantenimiento y enriquecimiento fortaleciendo las iniciativas en procesos de transformación de productos amazónicos en el municipio de Mitú departamento de Vaupés.

4.2.2. Proyecto: Programa de ecohuertas familiares sostenibles, como apoyo a la seguridad alimentaria urbana en población vulnerable y desplazada

### AVANCE DE METAS

METAS	INDICADOR ESTIMADO	AVANCE	DESCRIPCIÓN
Capacitación y acompañamiento en procesos de transformación de los productos amazónicos.	2 Talleres	100%	•Capacitación en convenio firmado con el Instituto SINCHI., en buenas practicas de manejo , transformación y estandarización de productos.
Enriquecimiento de las parcelas agroforestales establecidas con palmas nativas.	10 has	100%	•Producción total de 4500 plantas para el proyecto en el vivero de la CDA, entre ellas palmas nativas, con las especies Ibacaba ( <i>Ocnocharpus bacaba</i> ), Mirití ( <i>Maurita elxuoso</i> ), Cumare ( <i>Averrhoa carambola</i> ), Wasay ( <i>Euterpe precatoria</i> ) y Pupuña ( <i>Bactris gasipaes</i> ) •10 hectáreas complemente enriquecidas con palmas nativas Amazónicas.



4.2 Programa:  
Apoyo a la seguridad alimentaria y procesos de fortalecimiento del tejido social a través de procesos productivos sostenibles

4.2.2.3 Sub proyecto: Fomento actividades productivas tradicionales en la jurisdicción CDA

4.2.2 Proyecto: Programa de ecohuertas familiares sostenibles, como apoyo a la seguridad alimentaria urbana en población vulnerable y desplazada

### AVANCE FÍSICO - FINANCIERO

FUENTE	ASIGNADO	COMP/METIDO	EJECUCION FINANCIERA	AVANCE FISICO	OBSERVACIONES
RP	10.000.000	10.000.000	10.000.000	100%	Entregadas: 1 en Vaupés, 1 en Guaviare. En proceso de entrega 2 en Guainía

### DESCRIPCION

- Las Comunidades indígenas de la Jurisdicción, han aprovechado la Yuca, como elemento básico de su alimentación,
- La transforman para obtener productos de su consumo diario y recursos económicos de su venta o intercambio.
- Estos productos son demandados cada vez mas por la población, pero no al suplen por la baja producción.
- La técnica convencional para su elaboración, no tiene condiciones higiénicas, por lo que se presenta sangrado, sudor y otros elementos que contaminan el producto.
- Se hace necesario contar con un elemento innovador que permita a las comunidades ofrecer un producto en condiciones y cantidad requeridos.
- La C.D.A, busca contribuir, con alternativas sostenibles, acordes a los recursos naturales
- Con el establecimiento y fomento de modelos productivos y explotación, bajo criterios de sostenibilidad económica, ambiental y social;

### AVANCE DE METAS

METAS	INDICADOR ESTIMADO	AVANCE
Entrega de Rayadoras de yuca, para las comunidades de Danta y Paloma en Guainía, San José de Piracuara en Vaupés y en el Refugio en Guaviare	4 Rayadoras entregadas	Los elementos ingresaron al almacén, en proceso entrega a comunidades por Comodato.

### OBJETIVO

Brindar alternativas para el fomento de actividades productivas tradicionales en la jurisdicción de la CDA.

## AVANCE FÍSICO DE PROYECTOS COMPLEMENTARIOS PLAN DE ACCIÓN 2009

PROYECTO	FUENTE	ASIGNADO	COMP/METIDO	EJECUTADO	METAS PROGRAMADAS
4.1.1.1 Adecuación, implementación del esquema nacional de mercados verdes a través del funcionamiento activo de la oficina de Ventanilla Verde Guainía, Guaviare y Vaupés Etapa III	FCA	212.000.000	210.819.640	210.819.640	<ul style="list-style-type: none"> <li>•Oficina ventanilla ambiental por departamento jurisdicción CDA.</li> <li>• Diagnostico de empresas y asociaciones e inventario por proyectos productivos sostenibles en los tres departamentos asociadas a las tres categorías del PNEMV.</li> <li>• Acompañamiento empresarial, administrativo, financiero de los proyectos productivos sostenibles vinculados al inventario departamental de mercados verdes y Biocomercio.</li> <li>• Impulso y mejoramiento de imagen corporativa de los proyectos productivos identificados .</li> <li>•Impulso y mejoramiento de imagen corporativa de los proyectos productivos sostenibles identificados</li> </ul>
	RP (BS)	7.500.000	7.500.000	7.500.000	
<b>TOTAL</b>		<b>219.500.000</b>	<b>218.319.640</b>	<b>218.319.640</b>	
4.1.1.2 Fomento del ecoturismo, a través del desarrollo y adecuación de infraestructura física y de servicios en la comunidad de Sabanitas, municipio de Inírida, Departamento del Guainía	FCA	119.498.000	119.418.112	119.418.112	<ul style="list-style-type: none"> <li>•Adecuación y mejoramiento de 2240 m2 en la comunidad indígena de Sabanita</li> </ul>
4.1.1.3 Adecuación de infraestructura de acceso a los pozos naturales patrimonio ambiental y turístico del municipio de san José del Guaviare	RP	10.000.000	10.000.000	5.000.000	<ul style="list-style-type: none"> <li>Adecuación entrada</li> <li>Establecimiento de vallas</li> <li>Restauración puente</li> <li>Evento socialización</li> </ul>
4.1.1.4 Apoyo al montaje de sistemas sépticos para el mejoramiento de las condiciones de 10 viviendas localizadas en la vereda playa guio del municipio de san José del Guaviare	RP	20.000.000	0	0	<ul style="list-style-type: none"> <li>•Apoyo con insumos y materiales el montaje de sistemas sépticos para el mejoramiento de las condiciones de vivienda localizadas en la vereda Playa Guio.</li> </ul>
CONTINUA...					

## AVANCE FÍSICO DE PROYECTOS COMPLEMENTARIOS PLAN DE ACCIÓN 2009

PROYECTO	FUENTE	ASIGNADO	COMP/METIDO	EJECUTADO	METAS PROGRAMADAS
4.2.2.1 Patios productivos sostenibles a partir de eco huertas para familias vulnerables en el municipio de Mitú, departamento de Vaupés Jurisdicción CDA	FCA	60.000.000	59.131.858	54.125.358	<ul style="list-style-type: none"> <li>•Núcleos familiares beneficiarios del proyecto RESA, fortalecidos en la zona de OZCIMI, mediante el desarrollo del programa de eco huertas familiares sostenibles en patios productivos</li> <li>•Núcleos familiares de la asociación AMCAFAMI fortalecidos mediante el desarrollo del programa de eco huertas familiares sostenibles en patios productivos.</li> <li>•Estrategias de dinamización cultural y difusión del programa de eco huertas familiares sostenibles en patios productivos implementadas.</li> </ul>
4.2.2.2 Optimización de 20 has en parcelas agroforestales a través de su mantenimiento y enriquecimiento fortaleciendo las iniciativas en procesos de transformación de productos amazónicos en el municipio de Mitú departamento de Vaupés	FCA	93.256.000	88.914.001	77.964.001	Asistencia técnica y mantenimiento de 20 hectáreas de arreglos agroforestales
	RP (BS)	14.700.000	14.700.000	14.700.000	
	Sinchi (BS)	19.000.000	19.000.000	19.000.000	
<b>TOTAL</b>		<b>126.956.000</b>	<b>122.614.001</b>	<b>111.664.001</b>	
4.2.2.3 Fomento actividades productivas tradicionales en la jurisdicción CDA	RP	10.000.000	10.000.000	10.000.000	<ul style="list-style-type: none"> <li>•Entrega de Rayadoras de yuca, para las comunidades de Danta y Paloma en Guainía, San José de Piracuara en Vaupés y en el Refugio en Guaviare</li> </ul>
<b>TOTAL PROYECTOS</b>	<b>7</b>	<b>565.954.000</b>	<b>539.483.611</b>	<b>518.527.111</b>	<b>TOTAL</b>



## LÍNEA TEMATICA 5: PREVENCIÓN Y CONTROL DE LA DEGRADACIÓN AMBIENTAL

## LÍNEA TEMÁTICA 5: PREVENCIÓN Y CONTROL DE LA DEGRADACIÓN AMBIENTAL

5.1 Programa:  
Consolidación de procesos asociados al  
ejercicio de autoridad ambiental

5.1.1.1 Sub proyecto: Control seguimiento y monitoreo de los recursos  
naturales en la jurisdicción de la CDA

5.1.1 Proyecto: Control y monitoreo de los recursos naturales y a las obras de desarrollo

### AVANCE FÍSICO - FINANCIERO

FUENTE	ASIGNADO	COMP/METIDO	EJECUCION FINANCIERA	AVANCE FISICO	INGRESO DE RECURSOS
PGN	650.000.000	603.246.412	579.446.412	93%	•Enero de 2009. Acuerdo 14 de diciembre de 2008.

### DESCRIPCION

- La CDA tiene bajo su responsabilidad ejercer autoridad ambiental en 182.000 Km<sup>2</sup>, que cuenta con una gran riqueza en materia de biodiversidad.
- Este hecho dando paso a un crecimiento poblacional acelerado por el arribo de personas de otras zonas de Colombia, incluso de otros países como lo son Ecuador, Brasil, Venezuela y Perú,
- Es una región con una problemática ambiental marcada, ya que los habitantes encuentran en la explotación de recursos ofrecidos por la naturaleza, la mejor opción para incrementar sus ingresos,
- en épocas de verano aumenta el riesgo de incendios forestales afectando este año 30.000 hectáreas de bosque y sabana en la jurisdicción de la corporación CDA.
- esta problemática ambiental resulta todo un reto para la CDA, pues su planta de personal es escasa y ninguno cumple labores de promotoría.
- Se hace necesario la presentación de proyectos que nos apoyen para el cumplimiento de la actividad misional.

### OBJETIVO

Fortalecer la continuidad de los procesos de autoridad ambiental en el ejercicio de control, seguimiento y monitoreo de los recursos naturales en la jurisdicción CDA.

## LÍNEA TEMÁTICA 5:PREVENCIÓN Y CONTROL DE LA DEGRADACIÓN AMBIENTAL

5.1 Programa:  
Consolidación de procesos asociados al ejercicio de autoridad ambiental

5.1.1.1 Sub proyecto: Control seguimiento y monitoreo de los recursos naturales en la jurisdicción de la CDA



5.1.1 Proyecto: Control y monitoreo de los recursos naturales y a las obras de desarrollo

### AVANCE DE METAS

METAS	INDICADOR ESTIMADO	AVANCE	DESCRIPCION
Asegurar la continuidad de la red de promotoría ambiental para ejercer el control y seguimiento al uso y aprovechamiento de los recursos naturales, en el área de la Jurisdicción.	8 municipios asistidos en materia ambiental.	100%	•17 promotores ambientales en tres Departamentos así: Guaviare( San José del Guaviare, El Retorno, Calamar y Miraflores), Guainía (Inírida, San Felipe, Barranco minas) Vaupés(Mitú, Caruru, Taraira).
Divulgar conocimiento a la comunidad del uso sostenible de los recursos naturales y	Programas, proyectos y resultados de gestión difundidos.	100%	•Divulgación en línea a través de la pagina web de la Corporación.
Apoyo en aspectos legales, inherentes al ejercicio de la autoridad ambiental	2 asesores jurídicos contratados	100%	•Se contrataron dos abogados para apoyo a la seccional Guaviare y a la seccional Guainía para adelantar los procesos sancionatorios entre otras actividades.
Análisis de muestras de agua en fuente receptora para fijar objetivos de calidad	1 Documentos e informes generados.	100%	•Contrato para la definición de objetivos de calidad en el municipio de el Retorno, Guaviare.
Compra de computadores portátiles, mantenimiento y dotación de equipos de seguimiento para apoyo a los promotores	5 Computadores adquiridos	100%	•Equipos de computo para promotores distribuidos en la jurisdicción de la corporación CDA.
Capacitacion, talleres y procesos de seguimiento y monitoreo, actualización en normatividad	5 capacitaciones	100%	•Talleres de actualización normativa en temas como el decreto 1791/96, ley 1333 de 2009 régimen sancionatorio en las tres seccionales (Guaviare, Guainía y Vaupés)
Pago de desplazamiento a todos los municipio de la jurisdicción por parte de los promotores para realizar control seguimiento monitoreo	1 cantidad de desplazamientos	100%	•Se asegura el recurso para el combustible de los desplazamientos en campo por tierra y agua.
Apoyo en el area de Saneamiento Ambiental para toda la Jurisdicción de la Corporacion	3 Documentos e informes generados.	100%	•Se contrataron tres ingenieros ambientales y/o sanitarios, para cada seccional un profesional.

**“Ambiente Visible para la sostenibilidad de una sociedad posible”**



## LÍNEA TEMATICA 5:PREVENCIÓN Y CONTROL DE LA DEGRADACIÓN AMBIENTAL



5.1 Programa:  
Consolidación de procesos asociados al ejercicio de autoridad ambiental

5.1.1.1 Pub proyecto: Control seguimiento y monitoreo de los recursos naturales en la jurisdicción de la CDA

5.1.1 Proyecto: Control y monitoreo de los recursos naturales y a las obras de desarrollo

### AVANCE DE METAS

METAS	INDICADOR ESTIMADO	AVANCE	DESCRIPCION
Pago de desplazamiento a todos los municipio de la jurisdicción por parte de los promotores para realizar control seguimiento monitoreo	Viáticos y gastos de transporte	100%	•21 promotores ambientales en tres Departamentos así: Guaviare( San José del Guaviare, El Retorno, Calamar y Miraflores), Guainía (Inírida, San Felipe, Barranco minas) Vaupés(Mitú, Carurú, Taraira).
Apoyo y consolidación documental de los procesos de control y monitoreo.	Papelería en general	100%	Programas, proyectos y resultados de gestión difundidos.
Capacitación, talleres y procesos de seguimiento y monitoreo, actualización en normatividad	Programas radiales	100%	•Se contrato la realización de dos (2) Jingles ; así: uno en la prevención de incendios forestales para toda la jurisdicción y otro para la prevención en la comercialización ilegal de fauna silvestre en la jurisdicción de la CDA.
Dotación de equipos de seguimiento	1 rifle anestésico adquirido	100%	•Equipos de control y monitoreo para felinos pequeños y su reubicación, protegiendo la especie de la intervención antropica.
Mantenimiento de equipos de seguimiento	Sonómetros y GPS	100%	•Calibración de tres Sonómetros y tres GPS en las tres seccionales (Guaviare, Guainía y Vaupés)
apoyo promotores comunitarios indígenas	20 Promotores	0%	•Por el aplazamiento de recursos de DNP y falta de cumplimiento de requisitos mínimos de contratación no se pudo cumplir con esta actividad.




Incautación de madera.



Liberación de fauna silvestre



Control en zonas de cantera



Control explotación de piedra

**"Ambiente Visible para la sostenibilidad de una sociedad posible"**

## LÍNEA TEMÁTICA 5:PREVENCIÓN Y CONTROL DE LA DEGRADACIÓN AMBIENTAL

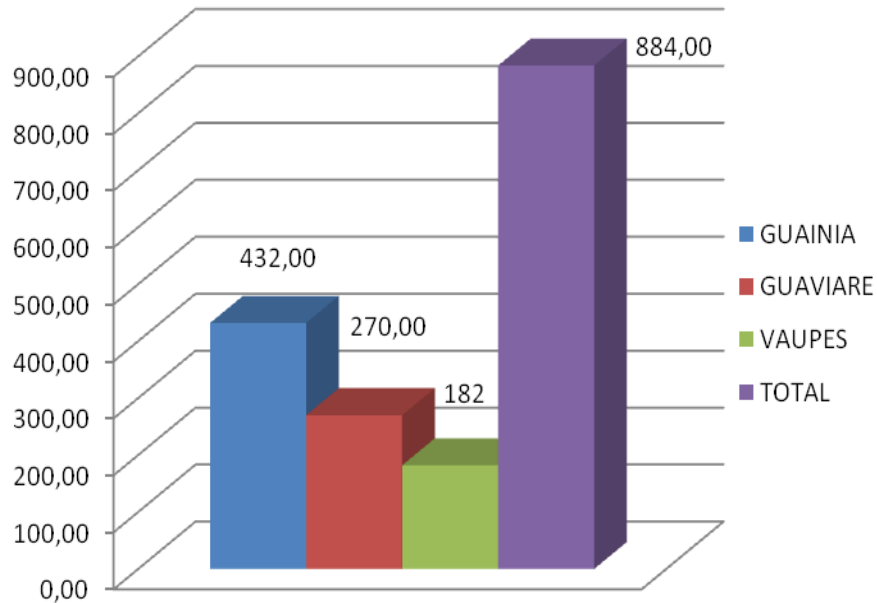
5.1 Programa:  
Consolidación de procesos asociados al  
ejercicio de autoridad ambiental

5.1.1.1 Sub proyecto: Control seguimiento y monitoreo de los recursos  
naturales en la jurisdicción de la CDA

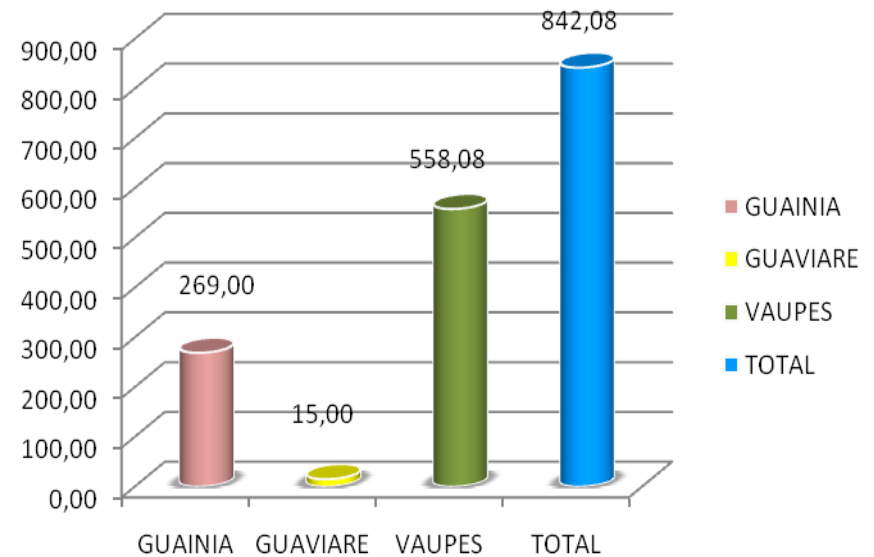


5.1.1 Proyecto: Control y monitoreo de los recursos naturales y a las obras de desarrollo

### Permisos de Movilización



### Aprovechamientos Número



## LÍNEA TEMÁTICA 5:PREVENCIÓN Y CONTROL DE LA DEGRADACIÓN AMBIENTAL

5.1 Programa:  
Consolidación de procesos asociados al ejercicio de autoridad ambiental

5.1.1.1 Sub proyecto: Control seguimiento y monitoreo de los recursos naturales en la jurisdicción de la CDA



5.1.1 Proyecto: Control y monitoreo de los recursos naturales y a las obras de desarrollo

### EJERCICIO DE LA AUTORIDAD AMBIENTAL CONSOLIDADO ENERO - DICIEMBRE AÑO 2009

No	AUTORIDAD AMBIENTAL	UNIDAD	GUAINIA	GUAVIARE	VAUPES	TOTAL
<b>04</b>	<b>Permisos Movilización</b>	<b>Número</b>	<b>432,00</b>	<b>270,00</b>	<b>182</b>	<b>884,00</b>
	Flora M3	Volumen	<b>6.313,00</b>	<b>4.724,73</b>	<b>631,626</b>	<b>11.669,36</b>
	Palma Moriche-Carana-Real - Majaguillo	Bojotes	611,00	0,00	0	<b>611,00</b>
	Flor de inirida	Unidad	45.020,00	0,00	0	<b>45.020,00</b>
	Diferentes Especies	Unidad	32,00	0,00	0	<b>32,00</b>
	Especies varias (Leña)	Viajes	63,00	0,00	0	<b>63,00</b>
	seje	litros	1,00	0,00	20	<b>21,00</b>
	Fibra chiquichiqui- Mamure	kilos	121.300,00	0,00	0	<b>121.300,00</b>
<b>03</b>	<b>Aprovechamientos</b>	<b>Número</b>	<b>269,00</b>	<b>15,00</b>	<b>558,08</b>	<b>842,08</b>
	Flora M3	Volumen	<b>6.313,00</b>	<b>5.309,66</b>	<b>235,9353</b>	<b>11.858,60</b>
	Seje	litro	1,00	0,00	0	<b>1,00</b>
	Diferentes Especies	Unidad	32,00	0,00	0	<b>32,00</b>
	Palma Moriche-Carana-Real - Majaguillo	Bojotes	611,00	0,00	0	<b>611,00</b>
	Fibra chiquichiqui- Mamure	kilos	121.300,00	0,00	0	<b>121.300,00</b>
	Flor de Inírida	Unidad	45.020,00	0,00	0	<b>45.020,00</b>
	Especies varias (Leña)	Viajes	63,00	67,00	0	<b>130,00</b>

Nota: Los aprovechamientos persistentes son otorgados por la Seccional Guaviare a través de resoluciones de movilización y ejerce control sobre estos aprovechamientos, es decir que los volúmenes registrados corresponden a las autorizaciones de movilización.

Se hace claridad que en San José solo existen 5 planes de manejo para movilizar madera que son: Dora Melba Camelo, Efrain Sanabria Garavito, Beatriz Zambrano, Benigno Antonio Barreto y Ernesto Vergara.

# LÍNEA TEMATICA 5:PREVENCIÓN Y CONTROL DE LA DEGRADACIÓN AMBIENTAL



5.1 Programa:  
Consolidación de procesos asociados al ejercicio de autoridad ambiental

5.1.1.1 Sub proyecto: Control seguimiento y monitoreo de los recursos naturales en la jurisdicción de la CDA

5.1.1 Proyecto: Control y monitoreo de los recursos naturales y a las obras de desarrollo

## EJERCICIO DE LA AUTORIDAD AMBIENTAL CONSOLIDADO ENERO - DICIEMBRE AÑO 2009

07	<b>Decomisos Flora</b>	Número	29,00	129,00	16	174,00
	<b>Decomisos Total Flora y Fauna</b>	Número	29,00	129,00	16	174,00
	Decomisos Flora	Número	20,00	21,00	1	42,00
	Flora M3 (madera de algarrobo y Milpo)	m3	0,00	59,47	120	179,47
	Flor de Inírida de Verano	Unidad	9,00	0,00	0	9,00
	Especies Varias (Carbón)	bulto		152,00	0	152,00
	<b>Decomisos Fauna</b>	<b>Número</b>	<b>18,00</b>	<b>112,00</b>	<b>13</b>	<b>143,00</b>
	Fauna	Individual	18,00	92,00	13	123,00
	Especies varias (Carne de lapa)	kilos	0,00	27,75	0	27,75
	Huevos de Tortuga Terecay	Unidad	0,00	263,00	0	263,00
	<b>Entregas Voluntarias (Fauna)</b>	<b>Número</b>	<b>26,00</b>	<b>4,00</b>	<b>0</b>	<b>30,00</b>
12	Concesión de Agua	Número	1,00	27,00	12	40,00
01	Expedición Avals	Número	11,00	52,00	2	65,00
	Investigaciones Administrativas	Número	36,00	18,00	3	57,00
05	Licencias Ambientales	Número	3,00	1,00	0	4,00
06	Planes de Manejo Ambiental	Número	11,00	6,00	10	27,00
02	Visitas Técnicas	Número	314,00	547,00	71	932,00
	Quejas y Reclamos	Número	16,00	45,00	0	61,00
	Sanciones	Número	2,00	12,00	0	14,00
08	PRAES	Número	0,00	6,00	5,00	11,00
10	EVENTOS Y TALLERES	Número	0,00	58,00	155,00	213,00
11	DISEÑO MATERIAL DIDACTICO	Número	0,00	77,00	23,00	100,00
	PROGRAMAS RADIALES	Número	0,00	14,00	18,00	32,00

**"Ambiente Visible para la sostenibilidad de una sociedad posible"**

5.2 Programa:  
Prevención y mitigación de  
riesgos naturales

5.2.1.1 Sub proyecto: Estudios y diseños para la implementación de obras de defensa y protección contra la erosión y control de cauces en las comunidades de Huesito, Carrizal, Cumaral y Arrecifal del departamento del Guainía

5.2.1 Proyecto: Infraestructura para prevención de la degradación ambiental

### AVANCE FÍSICO - FINANCIERO

FUENTE	ASIGNADO	EJECUCION FINANCIERA	AVANCE FISICO	INGRESO DE RECURSOS
RP	13.000.000	13.000.000	100%	N o aplica

### DESCRIPCIÓN


- Las obras de protección se encaminan a resguardar las márgenes de los ríos contra procesos erosivos generados por migraciones del cauce,
- Erosión superficial, movimientos de masa, entre otros.
- Son necesarias para resguardar las propiedades de los habitantes de sus riveras.
- Se identificó la erosión a lo largo de la banca derecha de los ríos Inírida y Guaviare
- se observan grandes cárcavas producto de la escorrentía superficial que eleva los niveles de flujo del río

### OBJETIVO GENERAL

Realizar los estudios, diseños para la implementación de obras de defensa y protección contra la erosión y control de cauces en las comunidades de Huesito, Carrizal, Cumaral y Arrecifal del departamento del Guainía

### AVANCE DE METAS

METAS	INDICADOR ESTIMADO	AVANCE	DESCRIPCION
ESTUDIOS Y DISEÑOS	1 Documento	100%	Se adelantaron los respectivos estudios topográficos, de suelos e hidráulicos y se entregaron los diseños hidráulicos y estructurales correspondientes.



## LÍNEA TEMÁTICA 5: PREVENCIÓN Y CONTROL DE LA DEGRADACIÓN AMBIENTAL

5.2 Programa:  
Prevención y mitigación de  
riesgos naturales

5.2.1.2 Sub proyecto: Estudio diseño y construcción de obras de defensa contra la erosión y control de causas del río Vaupés y estabilización de riveras de tal forma que ofrezcan funcionalidad como muelle para la operación fluvial de carga y pasajeros, Municipio de Mitú – Departamento del Vaupés

5.2.1 Proyecto: Infraestructura para prevención de la degradación ambiental

### AVANCE FÍSICO - FINANCIERO

FUENTE	ASIGNADO	COMP/METIDO	EJECUCION FINANCIERA	AVANCE FISICO	INGRESO DE RECURSOS
INVIAS	25.497.046	25.497.046	25.497.046	100%	Reserva vigencia anteriores - 2007

### DESCRIPCIÓN

- El proyecto comprende la construcción de estructuras en concreto de 3.000 psi en los lugares oriente y occidente del casco urbano del municipio de Mitú, acompañadas estas estructuras por bolsacretos y en el centro de la ciudad una batería de bolsacretos para proteger la infraestructura del muelle existente.
- Con la ejecución del proyecto se busca proteger contra la erosión del río Vaupés las riveras de algunos barrios del municipio de Mitú, de tal forma que la infraestructura de defensa presente operatividad para cargue y descargue.

### OBJETIVO GENERAL

Reallizar los estudios, diseños y construcción de las obras de defensa contra la erosión y control de causas del río vaupés y estabilización de riveras de tal forma que ofrezcan funcionalidad como muelle para la operación fluvial de carga y pasajeros, municipio de mitú, departamento de vaupés

### BENEFICIOS ALCANZADOS

- Protección de riveras y control de erosión
- Unificación de lugares de cargue y descargue fluvial con la reducción de la erosión causada por motivos antropicos en la rivera del río Vaupés.
- Disminución de la accidentalidad.
- Desarrollo económico.



## LÍNEA TEMÁTICA 5: PREVENCIÓN Y CONTROL DE LA DEGRADACIÓN AMBIENTAL

5.2 Programa:  
Prevención y mitigación de  
riesgos naturales

5.2.1.2 Sub proyecto: Estudio diseño y construcción de obras de defensa contra la erosión y control de causas del río Vaupés y estabilización de riveras de tal forma que ofrezcan funcionalidad como muelle para la operación fluvial de carga y pasajeros, Municipio de Mitú – Departamento del Vaupés

5.2.1 Proyecto: Infraestructura para prevención de la degradación ambiental

### AVANCE DE METAS

METAS	INDICADOR ESTIMADO	AVANCE	DESCRIPCION
ESTUDIOS Y DISEÑOS	1 Documento	100%	Se adelantaron los respectivos estudios topográficos, de suelos e hidráulicos y se entregaron los diseños hidráulicos y estructurales correspondientes.
CONSTRUCCIÓN OBRAS DE DEFENSA	1 Obra de defensa construida	100%	Estructuras en concreto terminadas y terminada la ubicación de bolsacretos en los lugares asignados.



**“Ambiente Visible para la sostenibilidad de una sociedad posible”**

## LÍNEA TEMÁTICA 5: PREVENCIÓN Y CONTROL DE LA DEGRADACIÓN AMBIENTAL

5.2 Programa:  
Prevención y mitigación de  
riesgos naturales

5.2.1.3 Sub proyecto: Estudio diseño y construcción de obras  
de protección en Barranco minas departamento del Guainía  
rio Guaviare.

5.2.1 Proyecto: Infraestructura para prevención de la degradación ambiental

### AVANCE FÍSICO - FINANCIERO

FUENTE	ASIGNADO	COMP/METIDO	EJECUCION FINANCIERA	AVANCE FISICO	INGRESO DE RECURSOS
INVIAS	670.302.479	670.302.479	640.288793	100%	Reserva vigencia anteriores - 2007 Por reducción de cantidades de obra en la algunas actividades se devolvieron a Invias 30.013.686

### DESCRIPCIÓN


Con la ejecución del proyecto se busca establecer un plan maestro para el desarrollo de las inversiones en infraestructura que permitan el control de erosiones de las riveras ocasionadas por el rio Guaviare en el corregimiento de Barrancominas, mediante estudios hidráulicos, de suelos, topográficos, geológicos y diseños hidráulicos y estructurales. de igual forma, adelantar las obras requeridas posibles con la asignación presupuestal.

### OBJETIVO GENERAL

Realizar los estudios; diseños técnicos y la construcción de obras civiles para garantizar la estabilidad y propiciar la recuperación de la zona afectada por la erosión y agradación en el corregimiento de Barrancominas, Departamento del Guainía; dentro de los parámetros ambientales y todo bajo la Interventoría Técnica y Administrativa.

### BENEFICIOS DEL PROYECTO

Entregar al departamento un plan maestro de control de erosión de Barrancominas y desarrollar la primera etapa de las obras, con el objetivo de que en los puntos mas álgidos del corregimiento dados por la profundidad de cárcavas y la cercanía con infraestructura institucional sean corregidos con inmediatez.





## LÍNEA TEMÁTICA 5: PREVENCIÓN Y CONTROL DE LA DEGRADACIÓN AMBIENTAL

5.2 Programa:  
Prevención y mitigación de  
riesgos naturales

5.2.1.3 Sub proyecto: Estudio diseño y construcción de obras  
de protección en Barranco minas departamento del Guainía  
rio Guaviare.

5.2.1 Proyecto: Infraestructura para prevención de la degradación ambiental

### AVANCE DE METAS

METAS	INDICADOR ESTIMADO	AVANCE	DESCRIPCION
ESTUDIOS Y DISEÑOS	1 Documento	100%	Se adelantaron los respectivos estudios topográficos, de suelos e hidráulicos y se entregaron los diseños hidráulicos y estructurales correspondientes.
CONSTRUCCIÓN OBRAS DE DEFENSA	1 Obra de defensa construida	100%	Con recursos económicos ya asignados, la corporación ejecuto las obras para la recuperación de dos (2) de los cuatro lugares afectados;



## LÍNEA TEMÁTICA 5: PREVENCIÓN Y CONTROL DE LA DEGRADACIÓN AMBIENTAL

5.2 Programa:  
Prevención y mitigación de  
riesgos naturales

5.2.1.4 Sub proyecto: Construcción de estructuras de prevención y control de desastres en el Guaviare

5.2.1 Proyecto: Infraestructura para prevención de la degradación ambiental

### AVANCE FÍSICO - FINANCIERO

FUENTE	ASIGNADO	COMP/METIDO	EJECUCION FINANCIERA	AVANCE FISICO	OBSERVACIONES
R.P	1.100.000	0	0	0%	Por el alto costo de esta meta se redireccionó el recurso para apoyar actividades de CLOPAD como incendios forestales.

### DESCRIPCION

- Brindar a la población de San José del Guaviare una estación hidrométrica para el monitoreo de las aguas en el río guayabero, principal afluente del río Guaviare, el cual se presenta como el mayor riesgo para la presencia de inundación en el casco urbano.
- Los fenómenos hidrometeorológicos se estudian mediante el análisis de la serie de datos obtenidos en sitios o estaciones de medición y debe ser un sistema organizado, dinámico y operable bajo las condiciones específicas en que puede trabajar el organismo que la administra.
- Se reducirán los daños por inundación de viviendas y posibles pérdidas humanas.
- Se contará con información oportuna y confiable para mayor efectividad de los cuerpos de socorro.
- Se disminuirán pérdidas económicas.

### OBJETIVO GENERAL

Construcción de una estación hidrométrica para la red emergencias en el municipio de San José del Guaviare.

### AVANCE DE METAS

METAS	INDICADOR ESTIMADO	AVANCE	DESCRIPCION
Construir una estación hidrométrica por la corporación CDA, como apoyo al CLOPAD.	Una estación construida.	0%	• Construcción de una estación hidrométrica

## LÍNEA TEMÁTICA 5: PREVENCIÓN Y CONTROL DE LA DEGRADACIÓN AMBIENTAL

5.2 Programa:  
Prevención y mitigación de  
riesgos naturales

5.2.1.5 Sub proyecto: Adquisición de tres bombas de espalda con motor  
y tres bombas de espalda manual para el control de incendios forestales

5.2.1 Proyecto: Infraestructura para prevención de la degradación ambiental

### AVANCE FÍSICO - FINANCIERO

FUENTE	ASIGNADO	COMP/METIDO	EJECUCION FINANCIERA	AVANCE FISICO	INGRESO DE RECURSOS
R.P	13.900.000	12.690.000	12.690.000	100%	Enero de 2009. Acuerdo 14 de diciembre de 2008.

### DESCRIPCION

- La CDA tiene bajo su responsabilidad ejercer autoridad ambiental en 182.000 Km2, que cuenta con una gran riqueza en materia de biodiversidad.
- Se adquirieron tres bombas de espalda con motor y tres bombas de espalda manual, equipo indicado para el control de incendios forestales,
- Serán distribuidos en las seccionales de la jurisdicción de la corporación.
- Se cumple con el compromiso de la Dirección General con el MAVDT y los CREPAD y CLOPAD para la prevención y atención de desastres en el marco del fenómeno del niño, según informes del IDEAM.

### AVANCE DE METAS

METAS	INDICADOR ESTIMADO	AVANCE	DESCRIPCION
Contribuir con la prevención de incendios forestales en nuestra jurisdicción, afrontando el fenómeno del niño.	Tres bombas de espalda con motor y tres de espalda manual adquiridas.	100%	<ul style="list-style-type: none"> <li>•Equipos versátiles para el control de incendios forestales</li> <li>•Contribuir con los diferentes CREPAD Y CLOPAD de la jurisdicción</li> <li>•Se siguen las directrices del MAVDT.</li> </ul>



Áreas devastadas por incendios forestales – Departamento del Guainía

### OBJETIVO

Contribuir de una manera real con los diferentes comités para la prevención y atención de desastres, en el componente de incendios forestales, en esta época que se denomina fenómeno del niño y que viene acompañada de oleadas de calor intenso, según informes del IDEAM.

## LÍNEA TEMÁTICA 5: PREVENCIÓN Y CONTROL DE LA DEGRADACIÓN AMBIENTAL

5.3 Programa:  
Apoyo a la Gestión e implementación  
de los PGIRS

5.3.1.1 Proyecto: Construcción del relleno sanitario del Municipio  
de Mitú - Vaupés

5.3.1 Proyecto: Gestión integral de residuos sólidos y peligrosos urbanos, rurales, industriales, hospitalarios y otros

### AVANCE FÍSICO - FINANCIERO

FUENTE	ASIGNADO	COMP/METIDO	EJECUCION FINANCIERA	AVANCE FISICO	INGRESO DE RECURSOS
MAVDT	655.185.000	0	0	0%	Reserva vigencia anteriores Recursos para ser ejecutados en la vigencia 2.010
CDA	20.000.000	0	0		
MUNICIPIO	80.000.000	0	0		
<b>TOTAL</b>	<b>755.185.000</b>	<b>0</b>	<b>0</b>		

### DESCRIPCIÓN

- El proyecto contempla dar solución a los graves problemas por la inadecuada disposición de los residuos sólidos, con el fin de disminuir los índices de NBI,
- La disposición final se presta en un botadero a cielo abierto ubicado a 1 km del casco urbano
- no se tiene ninguna operación técnica y los residuos permanecen descubiertos y se realizan quemas luego de la descarga.
- No existe sistema de desfogue de gases ni tratamiento de lixiviados.

### OBJETIVO GENERAL

Construir un relleno sanitario local para el municipio de Mitú, para llevar a cabo la disposición final de los residuos sólidos de una forma correcta.

### AVANCE DE METAS

METAS	INDICADOR ESTIMADO	AVANCE	DESCRIPCION
Construcción del relleno sanitario local del municipio de Mitú - Vaupés	1 Relleno local construido	0%	<ul style="list-style-type: none"> <li>•Por inconvenientes con la legalización del lote, la contratación se pospuso.</li> <li>•La Alcaldía legalizo la entrega del predio</li> <li>•La CDA ya aprobó la Licencia Ambiental del proyecto</li> <li>•Los pre pliegos para la convocatoria ya fueron corregidos de acuerdo a exigencia de FONADE y MAVDT.</li> <li>•Se encuentra en proceso de actualización el presupuesto de obra.</li> </ul>

## LÍNEA TEMÁTICA 5: PREVENCIÓN Y CONTROL DE LA DEGRADACIÓN AMBIENTAL

5.3 Programa:  
Apoyo a la Gestión e implementación  
de los PGIRS

5.3.1.2 Sub proyecto: Fortalecimiento institucional para la prestación del servicio público domiciliario de aseo - diseño y construcción del relleno sanitario local para el municipio de Calamar departamento de Guaviare. CDA

5.3.1 Proyecto: Gestión integral de residuos sólidos y peligrosos urbanos, rurales, industriales, hospitalarios y otros

### AVANCE FÍSICO - FINANCIERO

FUENTE	ASIGNADO	COMP/METIDO	EJECUCION FINANCIERA	AVANCE FISICO	INGRESO DE RECURSOS
MAVDT	370.634.681	370.634.681	216.203.564	82%	Reserva vigencia anteriores Incorporación: Acuerdo 08 del 29 de mayo de 2.009
CDA	36.750.000	36.750.000	29.400.000		
MUNICIPIO	65.000.000	65.000.000	15.434.942		
TOTAL	472.384.681	472.384.681	472.384.681		

**Nota:**REINICIO PARA ENERO 28 DE 2010

#### DESCRIPCIÓN

- La CDA consiente de la problemática manejo de los residuos sólidos municipales suscribió el convenio con el MAVDT “Programa Nacional de Asistencia Técnica y Capacitación– PGIRS, el Fondo de las Naciones Unidas para la Infancia – UNICEF-, la Embajada Países Bajos y la OPS.
- Se brindaron asesorías para la formulación de los PGIRS de tres (3) municipios Guaviare.
- Durante el periodo 2004 – 2005. formularon y adoptaron su PGIRS.
- La prestación del servicio público de aseo en estos municipios, tiene debilidad en el componente institucional.
- No hay una estructura organizacional legal que permitiera prestar el servicio de manera eficaz y eficiente
- Deficiencia en los lugares de disposición final, de los residuos sólidos.,
- En los municipios se cuenta con botaderos a cielo abierto no controlado.
- Se pretende la conformación de una Empresa Prestadora del Servicio de Aseo y el diseño y construcción del relleno sanitario local.

#### OBJETIVO GENERAL

Diseñar, estructurar y poner en marcha el programa de Gestión de Residuos Sólidos, que incluya un modelo empresarial para fortalecimiento de la prestación del servicio de aseo (barrido, recolección, transporte, y operación del sitio de disposición final), y paralelamente, el diseño y construcción del relleno sanitario local del municipio de Calamar del Departamento del Guaviare.

## LÍNEA TEMÁTICA 5: PREVENCIÓN Y CONTROL DE LA DEGRADACIÓN AMBIENTAL

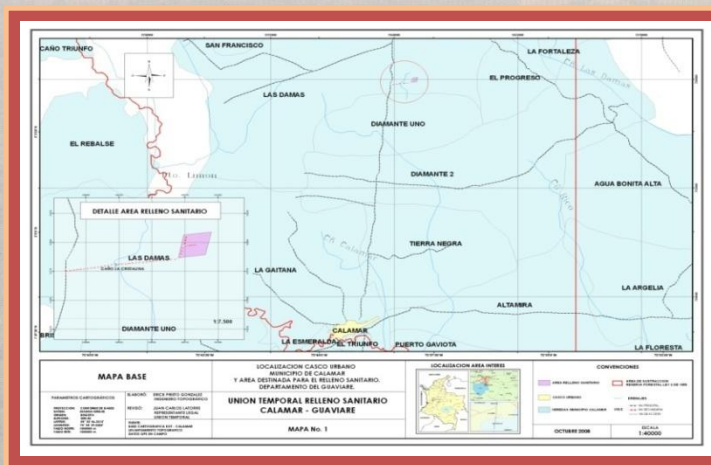
5.3 Programa:  
Apoyo a la Gestión e implementación  
de los PGIRS

5.3.1.2 Sub proyecto: Fortalecimiento institucional para la prestación del  
servicio público domiciliario de aseo - diseño y construcción del relleno sanitario  
local para el municipio de Calamar departamento de Guaviare. CDA

5.3.1 Proyecto: Gestión integral de residuos sólidos y peligrosos urbanos, rurales, industriales, hospitalarios y otros

### AVANCE DE METAS

METAS	INDICADOR ESTIMADO	AVANCE	DESCRIPCION
Fortalecimiento de la empresa prestadora del servicio domiciliario de aseo	1 empresa operando	100%	<ul style="list-style-type: none"> <li>•Se presentaron los estudios y diseños</li> <li>•Se obtuvo la respectiva licencia ambiental para el proyecto</li> <li>•Se obtuvo la autorización de la aerocivil para la localización del proyecto según el riesgo aviario</li> </ul>
Diseño y construcción del relleno sanitario local	1 Relleno sanitario diseñado y construido	70%	<ul style="list-style-type: none"> <li>•Estudios y Diseños aprobados</li> <li>•Se despejó la vía de acceso principal, se construyeron 4 trincheras con sus respectivas geomembranas, vías interiores, caseta de entrada, encerramiento en postearía de plástico con puerta de acceso, se instalaron filtros y se han ejecutado obras complementarias.</li> </ul>



**“Ambiente Visible para la sostenibilidad de una sociedad posible”**

## LÍNEA TEMÁTICA 5: PREVENCIÓN Y CONTROL DE LA DEGRADACIÓN AMBIENTAL

5.3 Programa:  
Apoyo a la Gestión e implementación  
de los PGIRS

5.3.1.3 Sub proyecto: Fortalecimiento del servicio de aseo domiciliario  
diseño y construcción del relleno sanitario del municipio de Miraflores

5.3.1 Proyecto: Gestión integral de residuos sólidos y peligrosos urbanos, rurales, industriales, hospitalarios y otros

### AVANCE FÍSICO - FINANCIERO

FUENTE	ASIGNADO	COMP/METIDO	EJECUCION FINANCIERA	AVANCE FISICO	INGRESO DE RECURSOS
MAVDT	584.037.000	583.700.000	23.898.900	30%	Reserva vigencia anteriores Convenio Interadministrativo de Apoyo Financiero No. 140 del 27 de junio de 2007 suscrito entre el Ministerio de Ambiente, Vivienda y Desarrollo Territorial, Alcaldía de Miraflores y Corporación C.D.A.
CDA	60.000.000	60.000.000	18.000.000	30%	
MUNICIPIO	19.663.000	19.663.000	5.898.900	30%	
<b>TOTAL</b>	<b>663.700.000</b>	<b>663.363.000</b>	<b>47.797.800</b>		

**Nota:** Vencimiento ejecución de recursos Junio de 2010 – En tramite.

#### DESCRIPCIÓN

La Construcción y operación de un relleno sanitario, que dé solución a la disposición final a largo plazo de los residuos, se debe realizar de manera paralela con el fortalecimiento institucional del municipio para la prestación del servicio. De acuerdo con esto, la CDA, pretende apoyar dos grandes líneas orientadas a dar una solución adecuada a la gestión integral de los residuos sólidos en el departamento del Guaviare.

El proyecto refleja el interés del conjunto de actores del municipio por el fortalecimiento de los procesos de planificación y la gestión integral de los residuos sólidos urbanos, como parte de la solución para mejorar una problemática ambiental de primer impacto sobre la salud.

#### OBJETIVO GENERAL

Diseñar, estructurar y poner en marcha el programa de Gestión de Residuos Sólidos, que incluya un modelo empresarial para fortalecimiento de la prestación del servicio de aseo (barrido, recolección, transporte, y operación del sitio de disposición final), y paralelamente, el diseño y construcción del relleno sanitario local del municipio de Miraflores del Departamento del Guaviare.

## LÍNEA TEMÁTICA 5: PREVENCIÓN Y CONTROL DE LA DEGRADACIÓN AMBIENTAL

5.3 Programa:  
Apoyo a la Gestión e implementación  
de los PGIRS

5.3.1.3 Sub proyecto: Fortalecimiento del servicio de aseo domiciliario  
diseño y construcción del relleno sanitario del municipio de Miraflores

5.3.1 Proyecto: Gestión integral de residuos sólidos y peligrosos urbanos, rurales, industriales, hospitalarios y otros

### AVANCE DE METAS

METAS	INDICADOR ESTIMADO	AVANCE	DESCRIPCIÓN
Diseño de un modelo empresarial para la prestación del servicio de aseo (barrido, recolección, transporte, y operación del sitio de disposición final) en el municipio de Miraflores.	Documento y acta de acuerdo	30%	<ul style="list-style-type: none"> <li>•El contratista se encuentra adelantando los estudios para la conformación empresarial.</li> </ul>
Estudios para el diseño del relleno sanitario determinados en el Reglamento Técnico de Agua Potable y Saneamiento Básico – RAS 2000 y 1096 de 2000, Decreto 1713 de 2002, Decreto 838 de 2005, NSR-98).	Documento técnico.	100%	<ul style="list-style-type: none"> <li>•El contratista presentó los estudios a la C.D.A. y a la Interventoría contratada por FONADE para estudio y aprobación.</li> <li>•Se encuentran en trámite de aprobación por parte del MAVDT.</li> </ul>
Diseños para la construcción del relleno sanitario, a nivel de ingeniería de detalle (planos y memorias de cálculo).	Documento técnico.	100%	<ul style="list-style-type: none"> <li>•El contratista presentó los estudios a la C.D.A. y a la Interventoría contratada por FONADE para estudio y aprobación.</li> <li>•Se encuentran en trámite de aprobación por parte del MAVDT.</li> </ul>
Construcción del relleno sanitario local.	Unidad construida	0%	

### EXPECTATIVAS DE LA INICIATIVA

Dar solución a la disposición final de los residuos en el Municipio de Miraflores, con una evaluación técnica, ambiental y económica, mediante la construcción del relleno sanitario todo acorde a la metodología establecida en el decreto 838 / 05.

Disposición inadecuada residuos sólidos.  
Botadero de Miraflores







## LÍNEA TEMÁTICA 5: PREVENCIÓN Y CONTROL DE LA DEGRADACIÓN AMBIENTAL

5.4 Programa:  
Fortalecimiento al SIGAE y construcción  
Línea Base regional

5.4.1.1 Sub proyecto: Implementación, gestión de  
información ambiental en la jurisdicción de la CDA

5.4.1 Proyecto: Fortalecimiento del SIGAE de la Corporación CDA y su integración al sistema de información ambiental regional para la amazonía colombiana SIAC

### AVANCE FÍSICO - FINANCIERO

FUENTE	ASIGNADO	COMP/METIDO	EJECUCION FINANCIERA	AVANCE FISICO	INGRESO DE RECURSOS
FCA	194.400.000	180.298.331.	180.298.331	93%	<ul style="list-style-type: none"> <li>•23 de abril de 2009.</li> <li>•Resolución 442 del 4 de marzo de 2009.</li> </ul> FCA

### DESCRIPCIÓN

- La CDA ha venido implementando un procedimiento para capturar y procesar información ambiental asociada al ejercicio de autoridad ambiental a partir de 14 formatos en Excel que se recolectan cada 2 meses en cada seccional y se consolida en la Sede Principal . Con el Proyecto se estandarizan los formatos y la información se registre en tiempo real y en línea
- Se actualiza información tanto espacial y de atributos y se incorporan a los documentos planificadores Plan de Acción 2007 – 2001 y PGAR 2011 – 2020 entre otros.

### OBJETIVO GENERAL

Estandarizar en un aplicativo uniforme el procedimiento para acopiar y administrar los datos e información asociada al ejercicio misional y de autoridad ambiental a partir de los formatos SIGAE, de la CDA y complementariamente e actualizar datos e información de línea base para la formulación del PGAR 2011 - 2020 y para el próximo PAT.

**“Ambiente Visible para la sostenibilidad de una sociedad posible”**



## LÍNEA TEMÁTICA 5: PREVENCIÓN Y CONTROL DE LA DEGRADACIÓN AMBIENTAL

5.4 Programa:  
Fortalecimiento al SIGAE y construcción  
Línea Base regional

5.4.1.1 Sub proyecto: Implementación, gestión de  
información ambiental en la jurisdicción de la CDA

5.4.1 Proyecto: Fortalecimiento del SIGAE de la Corporación CDA y su integración al sistema de información ambiental regional para la amazonía colombiana SIAC

### AVANCE DE METAS

METAS	INDICADOR ESTIMADO	AVANCE	DESCRIPCION
Estandarizar y aplicar procedimientos para la gestión de información ambiental para el ejercicio misional de la CDA	Un procedimiento	100%	Consolidación observaciones a los formatos SIGAE para optimizar la captura de información estadística y geográfica.
Gestión de información en temas asociados al ejercicio de autoridad ambiental y misional de la CDA (dinámicas poblacionales, determinantes ambientales urbanas, determinantes ambientales asociadas a ecosistemas con mayor presión)	3 temas	100%	Se gestiona información en el tema de la autoridad ambiental y misional como: •Aéreas Protegidas: La Esperanza, Agua Bonita, Negro, La María y La Lindosa y se reconstruye cartográficamente dicha área, •Cartografía Base y Temática a partir de los Planes de Vida . •Construcción del catalogo de cartografía versión preliminar en dos temas: 1. Cartografía base y Misional, 2. Cartografía de ejercicio de autoridad ambiental. •Consolidación de documento línea base
Indicadores de Gestión y Metadatos con Hoja de Vida e información aplicada (60 y 10)	60 indicadores y 10 metadatos	100%	•Construcción de los indicadores de los proyectos y metadatos de los mismos para la vigencia 2009

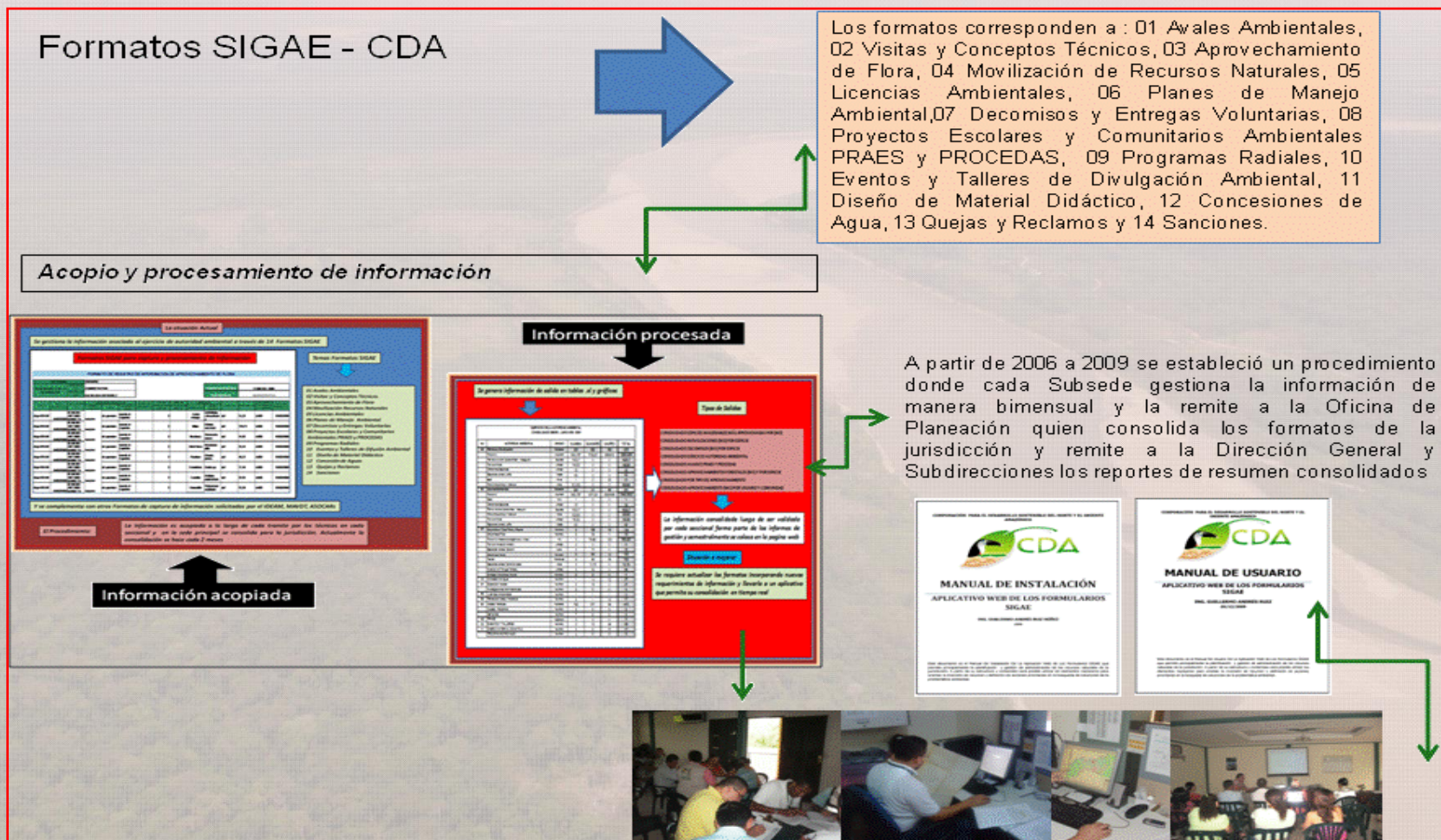
**“Ambiente Visible para la sostenibilidad de una sociedad posible”**

# LÍNEA TEMÁTICA 5: PREVENCIÓN Y CONTROL DE LA DEGRADACIÓN AMBIENTAL

5.4 Programa:  
Fortalecimiento al SIGAE y construcción  
Línea Base regional

5.4.1.1 Sub proyecto: Implementación, gestión de  
información ambiental en la jurisdicción de la CDA

5.4.1 Proyecto: Fortalecimiento del SIGAE de la Corporación CDA y su integración al sistema de información ambiental regional para la amazonía colombiana SIAC



**“Ambiente Visible para la sostenibilidad de una sociedad posible”**

## AVANCE FÍSICO DE PROYECTOS COMPLEMENTARIOS PLAN DE ACCIÓN 2009

PROYECTO	FUENTE	ASIGNADO	COMP/METIDO	EJECUTADO	METAS PROGRAMADAS
5.1.1.1 Control seguimiento y monitoreo de los recursos naturales en la jurisdicción de la CDA	PGN	650.000.000	603.246.412	579.446.412	•Garantizar el ejercicio de autoridad ambiental
5.2.1.1 Estudios y diseños para la implementación de obras de defensa y protección contra la erosión y control de cauces en las comunidades de huesito, carrizal, cumaral y arrecifal del departamento del Guainía	RP	13.000.000	13.000.000	13.000.000	•Documento técnica que avale los estudios
5.2.1.2 Estudio diseño y construcción de obras de defensa contra la erosión y control de causes del rio Vaupés y estabilización de riveras de tal forma que ofrezcan funcionalidad como muelle para la operación fluvial de carga y pasajeros, Municipio de Mitú – Departamento del Vaupés	Invias (07)	25.497.046	25.497.046	25.497.046	•Obras de defensa y protección contra la erosión
5.2.1.3 Estudio diseño y construcción de obras de protección en Barrancominas departamento del Guainía rio Guaviare.	Invias (07)	670.302.479	670.302.479	640.288.793	•Obras de defensa y protección contra la erosión
5.2.1.4 Construcción de estructuras de prevención y control de desastres en el Guaviare	RP	1.100.000	0	0	•Construir una estación hidrométrica por la corporación CDA, como apoyo al CLOPAD.
5.2.1.5 Adquisición de tres bombas de espalda con motor y tres bombas de espalda manual para el control de incendios forestales	RP	13.900.000	12.690.000	12.690.000	•Contribuir con la prevención de incendios forestales en nuestra jurisdicción , afrontando el fenómeno del niño.
		CONTINUA...			

## AVANCE FÍSICO DE PROYECTOS COMPLEMENTARIOS PLAN DE ACCIÓN 2009

PROYECTO	FUENTE	ASIGNADO	COMP/METIDO	EJECUTADO	METAS PROGRAMADAS
5.3.1.1 Construcción del relleno sanitario del Municipio de Mitú - Vaupés	MAVDT	655.185.000	0	0	•Construcción del relleno sanitario local del municipio de Mitú - Vaupés
	CDA	20.000.000	0	0	
	MUN/PIO	80.000.000	0	0	
<b>TOTAL</b>		<b>755.185.000</b>	<b>0</b>	<b>0</b>	
5.3.1.2 Fortalecimiento institucional para la prestación del servicio publico domiciliario de aseo-diseño y construcción del relleno sanitario local para el municipio de calamar. Departamento del Guaviare	MAVDT	370.634.681	370.634.681	216.203.564	•Fortalecer los procesos institucionales, para garantizar el óptimo funcionamiento del relleno sanitario. •Construcción del Relleno Sanitario
	CDA (ByS)	36.750.000	36.750.000	29.400.000	
	MUN/PIO	65.000.000	65.000.000	15.434.942	
<b>TOTAL</b>		<b>472.384.681</b>	<b>472.384.681</b>	<b>472.384.681</b>	
5.3.1.3 Fortalecimiento del servicio de aseo domiciliario diseño y construcción del relleno sanitario municipio de Miraflores.	SINA (08)	584.037.000	583.700.000	23.898.900	•Fortalecer los procesos institucionales, para garantizar el óptimo funcionamiento del relleno sanitario. •Construcción del Relleno Sanitario
	MUN/PIO	60.000.000	60.000.000	18.000.000	
	CDA	19.663.000	19.663.000	5.898.900	
<b>TOTAL</b>		<b>663.700.000</b>	<b>663.363.000,00</b>	<b>47.797.800,00</b>	
5.4.1.1 Implementación, gestión de información ambiental en la jurisdicción de la CDA	FCA	194.400.000	180.298.331	180.298.331	<ul style="list-style-type: none"> <li>•Estandarizar y aplicar un (1) procedimiento para la gestión de información ambiental para el ejercicio misional de la CDA</li> <li>•Gestión de información en tres (3) temas asociados al ejercicio de autoridad ambiental y misional de la CDA (dinámicas poblacionales, determinantes ambientales urbanas, determinantes ambientales asociadas a ecosistemas con mayor presión)</li> <li>•Indicadores de Gestión y Metadatos con Hoja de Vida e información aplicada (60 y 10)</li> </ul>
<b>TOTAL PROYECTOS</b>	<b>10</b>	<b>3.265.069.206</b>	<b>2.460.483.618</b>	<b>1.791.104.732</b>	<b>TOTAL</b>



## LÍNEA TEMÁTICA 6: FORTALECIMIENTO DEL SINA PARA LA GOBERNABILIDAD AMBIENTAL

## LÍNEA TEMÁTICA 6: FORTALECIMIENTO DEL SINA PARA LA GOBERNABILIDAD AMBIENTAL

6.1 Programa:  
Fortalecimiento a los procesos administrativos y misionales en la jurisdicción de la CDA

6.1.1.1 Sub proyecto: Apoyo y fortalecimiento a los procesos misionales en la jurisdicción de la CDA

6.1.1 Proyecto: Fortalecimiento a los procesos administrativos y misionales para la gestión ambiental

### AVANCE FÍSICO - FINANCIERO

FUENTE	ASIGNADO	COMP/METIDO	EJECUCION FINANCIERA	AVANCE FISICO	INGRESO DE RECURSOS
FCA	341.415.000	334.366.383	334.366.383	100%	•23 de abril de 2009. •Resolución 442 del 4 de marzo de 2009. FCA

### DESCRIPCIÓN

- El propósito fortalecer el área administrativa con personal Profesional y Técnico para apoyar todas las áreas de la Corporación.
- Se logro la capacitación de 22 auditores internos de calidad , para iniciar el proceso de certificación a la entidad.
- Mediante esfuerzo mutuo entre funcionarios y directivos se construyo, la política , los objetivos de calidad, los procesos y procedimientos de acuerdo al mapa de procesos. Con lo cual se logro la CERTIFICACION DE CALIDAD para la CDA.
- El área de archivo y correspondencia presentan mejor atención al usuario con la adquisición módulos, e instalación de aire acondicionado.
- Se instalo el software llamado “manejo integral de documentos MiDoc versión 5.50 para el manejo de la correspondencia.
- En el área de contabilidad y presupuesto se renovaron los instrumentos de trabajo (computadores), con mejor tecnología y capacidad.
- Se adquirió el vehículo para la sede principal, importante para las visitas y traslados de directivos y funcionarios ( en especial los promotores ambientales), en los diferentes lugares del municipio de Inírida, en los cuales el acceso es difícil.

### OBJETIVO GENERAL

Fortalecer los procesos administrativos y misionales mediante la adquisición de los medios físicos, técnicos y humanos que le garanticen una eficiente gestión ambiental.



Capacitación Auditores Internos de Calidad

Módulos y software en funcionamiento

**“Ambiente Visible para la sostenibilidad de una sociedad posible”**

## LÍNEA TEMÁTICA 6: FORTALECIMIENTO DEL SINA PARA LA GOBERNABILIDAD AMBIENTAL

6.1 Programa:  
Fortalecimiento a los procesos administrativos y misionales en la jurisdicción de la CDA

6.1.1.1 Sub proyecto: Apoyo y fortalecimiento a los procesos misionales en la jurisdicción de la CDA

6.1.1 Proyecto: Fortalecimiento a los procesos administrativos y misionales para la gestión ambiental

### AVANCE DE METAS

METAS	INDICADOR ESTIMADO	AVANCE	DESCRIPCION
Apoyo a la gestión administrativa de la corporación a nivel profesional y técnico, en Gestión de Calidad, seguimiento y apoyo al MECI, y en las aéreas de contratación, contabilidad, archivo y Control Interno.	Global	100%	•La contratación de Profesionales y Técnicos, su propósito fortalecer las aéreas administrativas en sus labores tendientes al Sistema de Gestión de Calidad se logro, con el apoyo a las aéreas de contratación, almacén, contabilidad y el grupo de apoyo al SIGI..
Capacitación, compra de licencias de software, compra y mantenimiento de equipos en la jurisdicción.	Global	100%	•Se adquirieron las licencias de software en el “Manejo integral de documentos, MiDoc” versión 5.50 para el manejo de la correspondencia en las tres seccionales; también se logro la capacitación de 22 auditores internos de calidad.
Compra de computadores sistemas modular y equipos en la sede principal	Global	100%	•Tres computadores para subdirección administrativa y financiera distribuidos en contabilidad y presupuesto, la instalación de los módulos en el centro de archivo y documentación con el aire acondicionado.
Fortalecer las labores administrativas de la Corporación mediante la Capacitación de los Auditores Internos y el desplazamiento de los mismos.	Global	90%	•Se capacitaron 22 auditores internos de calidad en el periodo 2009 y se realizaron desplazamientos a las Seccionales Guaviare y Vaupés para realizar las auditorias de calidad. .



## LÍNEA TEMÁTICA 6: FORTALECIMIENTO DEL SINA PARA LA GOBERNABILIDAD AMBIENTAL

6.2 Programa:  
Fortalecimiento a procesos del SINA regional

6.2.1.1 Sub proyecto: Fortalecer el proceso de recaudo del porcentaje de la tasa ambiental a través de la actualización catastral del municipio de Taraira en el departamento del Vaupés.

6.2.1 Proyecto: Actualización catastral para cobro de impuesto predial y sobretasa ambiental

### AVANCE FÍSICO - FINANCIERO

FUENTE	ASIGNADO	COMP/METIDO	EJECUCION FINANCIERA	AVANCE FISICO	OBSERVACIONES
RP	10.000.000	0	0	0 %	Con recursos de IGAC se logró la financiación y no fue requerido este recurso

### DESCRIPCIÓN

- Apoyo institucional para mejorar el recaudo de Tararira, por concepto del cobro del impuesto predial,
- Al apoyar mecanismos que permiten aumentar el recaudo por concepto a la sobretasa por impuesto predial del municipio, implica para la CDA contar con recursos económicos fundamentales para ejecutar un mayor número de programas y proyectos en pro de la conservación de los recursos naturales renovables
- Promover un desarrollo sostenible en la región, además aumentara los niveles de eficiencia y eficacia en la gestión del manejo de los mismos.

### OBJETIVO GENERAL

Realizar la actualización de la Formación Catastral de la zona urbana, del municipio de Taraira para ampliar los ingresos de la CDA, por concepto del impuesto predial. .

### AVANCE DE METAS

METAS	INDICADOR ESTIMADO	AVANCE	DESCRIPCIÓN
Actualización de la formación catastral del casco urbano de Taraira en el departamento de Vaupés.	Formación catastral actualizada.	0%	<ul style="list-style-type: none"> <li>•Realizar el reconocimiento predial de los inmuebles que conforman el universo del sector urbano.</li> <li>•Determinar las zonas homogéneas físicas y estudio de mercado inmobiliario para determinar el valor de los terrenos y de las edificaciones.</li> <li>•Actualizar la carta catastral de los predios objeto de esta misma acción.</li> <li>•Renovar la inscripción en el catastro de los predios que han sido actualizados</li> </ul>

## LÍNEA TEMÁTICA 6: FORTALECIMIENTO DEL SINA PARA LA GOBERNABILIDAD AMBIENTAL

6.2 Programa:  
Fortalecimiento a procesos  
del SINA regional

6.2.2 Proyecto: Acompañamiento a entidades territoriales en procesos de sustracción de zonas de reserva forestal Guainía y Guaviare

### AVANCE FÍSICO - FINANCIERO

FUENTE	ASIGNADO	COMP/METIDO	EJECUCION FINANCIERA	AVANCE FISICO	INGRESO DE RECURSOS
R.P	4.000.000	3.999.000	3.999.000	100%	Enero de 2009. Acuerdo 14 de diciembre de 2008.

#### DESCRIPCION

- La CDA tiene bajo su responsabilidad ejercer autoridad ambiental en 182.000 Km2, que cuenta con una gran riqueza en materia de biodiversidad.
- A través de este proyecto se capacito a las gobernaciones y alcaldías involucradas en este tema que permita la orientación necesaria para que la comunidad en general conozca el marco normativo sobre ley 2 de 1959 “ZONAS DE RESERVA FORESTAL CAMPESINA” y todas sus implicaciones necesidades básicas a través de incentivos de inversión una vez estos predios sean sustraídos de la zona de reserva forestal y así mismo puedan participar en procesos de titulación de tierras que les va a permitir ingresar a la banca de oportunidades financieras en la adquisición de créditos para fomentar el desarrollo alternativo y sostenible en dichos terrenos.

#### OBJETIVO

Conocer el marco normativo de la Sustracción de predios de zonas de reserva forestal en los departamentos de Guainía y Guaviare

#### AVANCE DE METAS

METAS	INDICADOR ESTIMADO	AVANCE	DESCRIPCION
•A través de este proyecto se capacito a las gobernaciones y alcaldías involucradas en este tema que permita la orientación necesaria para que la comunidad en general conozca el marco normativo sobre ley 2 de 1959 “ZONAS DE RESERVA FORESTAL CAMPESINA” y todas sus implicaciones .	Papelería y soporte de memorias	100%	Papelería y todo el material necesario para la realización del evento
	Evento en ciudad de Bogota	100%	En Bogotá se realizo una reunión preliminar con los Directores Seccionales
	Evento en ciudad de inirida	100%	Se desarrollo el evento con la participación de gobernadores y alcaldes de los departamentos de Guainía y Guaviare.
	Viáticos del expositor	100%	Se traslado un funcionario de la Seccional Guaviare para una ponencia en el marco del evento Ley 2 de 1959, Sustracción Zonas de Reserva Forestal

## LÍNEA TEMÁTICA 6: FORTALECIMIENTO DEL SINA PARA LA GOBERNABILIDAD AMBIENTAL

6.2 Programa:  
Fortalecimiento a procesos  
del SINA regional

6.2.3 Proyecto: Estudio de biomasa para la estimación de las tasas de captación de carbono en plantaciones de caucho en el municipio de Miraflores

### AVANCE FÍSICO - FINANCIERO

FUENTE	ASIGNADO	COMP/METIDO	EJECUCION FINANCIERA	AVANCE FISICO	INGRESO DE RECURSOS
RP	40.000.000	40.000.000.	0	Se firmo convenio con el SENA Para ejecución en 2.010	No aplica
SENA	10.000.000	10.000.000	0		

### DESCRIPCIÓN

- El fenómeno de Calentamiento Global, promovido por la emanación de gases como el CO<sub>2</sub>, y metano en nuestra atmosfera reteniendo mucho mas calor, con implicaciones globales.
- Con el protocolo ambiental de Kioto, se han generado alternativas de implementación de procesos tecnológicos como el establecimiento de coberturas forestales se promueva la captación de CO<sub>2</sub> vía fotosíntesis.
- Los países industrializados que generen elevadas emisiones de este gas a la atmósfera puedan negociar la captación de este con otros países.
- Existe una oportunidad para el desarrollo productivo sostenible de plantaciones de Caucho, para la comercialización de certificados de reducción de emisiones,
- Esta posibilidad justifica el desarrollo de investigación aplicada a la promoción de la captación de CO<sub>2</sub> vía fotosíntesis en proyectos específicos

### AVANCE DE METAS

METAS	INDICADOR ESTIMADO	AVANCE
Estudio de ecuaciones de biomasa para plantaciones de caucho	Un estudio desarrollado	0%
1 documentos técnicos de los resultados obtenidos	Un documento	0%

### OBJETIVO GENERAL

Desarrollar un estudio de biomasa para la estimación de captación de carbono en las plantaciones de caucho en el municipio de Miraflores

6.2 Programa:  
Fortalecimiento a procesos  
del SINA regional

6.2.4 Proyecto: Implementación de tres planes departamentales de agua en la jurisdicción de la CDA.

### AVANCE FÍSICO - FINANCIERO

FUENTE	ASIGNADO	COMP/METIDO	EJECUCION FINANCIERA	AVANCE FISICO	INGRESO DE RECURSOS
R.P	30.000.000	10.000.000	0	0%	•Enero de 2009. Acuerdo 14 de diciembre de 2008.

### DESCRIPCION

- La corporación busca a través de este proyecto cofinanciar la implementación de los planes departamentales de agua en los departamentos de Guainía, Guaviare y Vaupés.
- Resultado de la concertación de criterios que orientarán el proceso de planificación entre el Departamento, los municipios, la CDA y el MAVDT, en el marco de las relaciones intergubernamentales definidas en la Constitución Política, así como en la Ley 142 de 1.994, para la ejecución de la Política Nacional del sector a través del PDA.

### OBJETIVO

A través de este proyecto se pretende firmar un convenio con cada administración departamental de la jurisdicción de la corporación CDA, para dar cumplimiento a los planes departamentales de agua y saneamiento básico.

### AVANCE DE METAS

METAS	INDICADOR ESTIMADO	AVANCE	DESCRIPCION
Cofinanciar tres planes departamentales de agua, en el área de la Jurisdicción.	3 convenios firmados con las gobernaciones de la jurisdicción	0%	•Por cambios de gerente en la empresa aguas del Guaviare se postergo la firma del convenio. •Pendiente Guainía y Vaupés

## LÍNEA TEMÁTICA 6: FORTALECIMIENTO DEL SINA PARA LA GOBERNABILIDAD AMBIENTAL

6.2 Programa:  
Fortalecimiento a procesos  
del SINA regional

6.2.5 Proyecto: Registro de proyectos de mecanismos de desarrollo limpio en la jurisdicción de la CDA.

### AVANCE FÍSICO - FINANCIERO

FUENTE	ASIGNADO	COMP/METIDO	EJECUCION FINANCIERA	AVANCE FISICO	OBSERVACIONES
R.P	10.000.000	10.000.000	0	50%	Convenio firmado con Pricewaterhouse Coopers

#### DESCRIPCION

•A través de este proyecto se pretende firmar un convenio con una entidad que tenga conocimiento y experiencia en el ejercicio de ofertar estos productos en bolsas internacionales, para lo cual se hace necesario el registro ante el comité ejecutivo de protocolo de Kioto.

#### OBJETIVO

Registro de proyectos de mecanismos de desarrollo limpio de la jurisdicción de la corporación CDA,.

METAS	INDICADOR ESTIMADO	AVANCE	DESCRIPCION
Asesoramiento en el manejo adecuado de rellenos sanitarios para la captura de GEI.	Firma de un convenio	50%	<ul style="list-style-type: none"> <li>•Registrar ante el comité ejecutivo de protocolo de Kioto los proyectos que cumplan con mecanismos de desarrollo en la jurisdicción de la CDA, que contribuyan con la disminución de generación de gases efecto invernadero.</li> <li>•Convenio firmado</li> </ul>



Visita de control en la planta de tratamiento de aguas residuales (barrio Berlín).



Visita de control en zona del botadero municipal de Inírida, verificación de la situación en cuanto a la disposición final de residuos.7

## LÍNEA TEMÁTICA 6: FORTALECIMIENTO DEL SINA PARA LA GOBERNABILIDAD AMBIENTAL

6.2 Programa:  
Fortalecimiento a procesos  
del SINA regional

6.2.5 Proyecto: Adquisición de predios para el desarrollo demostrativo ambiental en la jurisdicción de la CDA

### AVANCE FÍSICO - FINANCIERO

FUENTE	ASIGNADO	COMP/METIDO	EJECUCION FINANCIERA	AVANCE FISICO	OBSERVACIONES
R.P	7.000.000	0	0	0%	Por re avalúo del predio se aplaza la gestión

### DESCRIPCION

- La CDA requiere adelantar proyectos relacionados con material vegetal, más específicamente en vivero, lugar en donde se producen plántulas procedentes de semillas o de material vegetativo.
- Es claro que para la producción de plántulas requerida en los proyectos que así lo disponen, se necesita de un espacio más amplio.
- Se han suscrito comodatos con los dueños de lotes contiguos a los predios de la Corporación para emplearlos en labores del vivero.
- Es imperante la necesidad que la Corporación adquiera un lote con las características adecuadas para instalar un vivero, que permita cubrir las necesidades de plántulas de los proyectos venideros.

### OBJETIVO

Adquirir un predio para el desarrollo demostrativo ambiental en la jurisdicción de la Corporación C.D.A.

METAS	INDICADOR ESTIMADO	AVANCE	DESCRIPCION
•Adquisición de predios para el desarrollo demostrativo ambiental en la jurisdicción de la Corporación C.D.A.	Predio adquirido	0%	• Adquisición de predio

## LÍNEA TEMÁTICA 6: FORTALECIMIENTO DEL SINA PARA LA GOBERNABILIDAD AMBIENTAL

6.3 Programa:  
Educación ambiental para la gestión ambiental sostenible

6.3.1.1 Sub proyecto: Fortalecimiento de la educación ambiental en los departamentos de la jurisdicción de la CDA etapa III. año 2009

6.3.1 Proyecto: Educación ambiental

### AVANCE FÍSICO - FINANCIERO

FUENTE	ASIGNADO	COMP/METIDO	EJECUCION FINANCIERA	AVANCE FISICO	INGRESO DE RECURSOS
F.C.A.	\$250.000.000	241.709.251	241.709.251	97%	<ul style="list-style-type: none"> <li>•23 de abril de 2009.</li> <li>•Resolución 442 del 4 de marzo de 2009. FCA</li> </ul>

### DESCRIPCIÓN

- En nuestra jurisdicción, la educación se desarrolla únicamente en la escuela:
- Es necesario que maestros descarguen en los niños, nuevas aptitudes, valores, habilidades y saberes,
- Promoviendo el uso sostenible de los recursos naturales, el ambiente a partir de la educación ambiental.

**La consolidación y concientización ambiental en las comunidades indígenas, Instituciones educativas y colonos detectadas en la Fase I del proyecto conlleva a:**

- Continuar en el ciclo de validación de procesos de educación ambiental con el desarrollo propio de la región,
- Promoviendo la concertación, planeación, ejecución y evaluación conjunta a nivel interinstitucional de los planes, programas, proyectos y estrategias de educación ambiental formal y no formal a nivel regional y local.
- Se trata de brindar la dimensión ambiental en la escuela por medio de los Proyectos ambientales escolares - PRAE, En las comunidades indígenas y colonos a través de los Proyectos Ciudadanos de Educación Ambiental – PROCEDAS
- Fortalecer el trabajo adelantado con Promotores Ambientales Comunitarios y Servicio Social estudiantil.



### OBJETIVO GENERAL

Propender por la formación integral de los habitantes del norte y el oriente amazónico, para conocer, ser y actuar coherentemente con el contexto ambiental de los departamentos de, Guainía, Guaviare y Vaupés

PROYECTO	GUAINIA	%	GUAVIARE	%	VAUPÉS	%	TOTAL
PRAES	8	50	6	100	5	100	19
PROCEDAS	2	100	2	100	2	0	6

## LÍNEA TEMÁTICA 6: FORTALECIMIENTO DEL SINA PARA LA GOBERNABILIDAD AMBIENTAL

6.3 Programa:  
Educación ambiental para la gestión ambiental sostenible

6.3.1.1 Sub proyecto: Fortalecimiento de la educación ambiental en los departamentos de la jurisdicción de la CDA etapa III. año 2009

6.3.1 Proyecto: Educación ambiental

### AVANCE DE METAS

METAS	INDICADOR ESTIMADO	AVANCE	DESCRIPCION
Apoyar técnica y financieramente 25 Praes y Procedas	19 Praes, 6 Procedas apoyados en la jurisdicción	90%	-Identificación, formulación y apoyo a: Dpto Guainía 8 PRAEs; 2 Procedas; Dpto de Guaviare: 6 Praes, 2 Procedas; Dpto de Vaupés 5 Praes 2 Procedas. A pesar que se formuló los 8 Praes en Guainía no fue posible la culminación de los mismos por falta de ejecución por parte de los colegios. -Principales Temáticas abordadas: Manejo de residuos sólidos; cuidado de fuentes hídricas y reforestación.
Organización de la sociedad civil en procesos de educación ambiental	-3 CIDEAS -3 grupos promotores ambientales comunitarios -8 juntas Acción Comunal -3 ecoclubes -6 grupos de servicio Social Estudiantil ambiental.	100%	-Fortalecimiento al comité interinstitucional de Educación ambiental en cada departamento; -68 promotores ambientales comunitarios en toda la jurisdicción; capacitados y en ejercicio de la promotoría -4 juntas de acción comunal: 2 en Guainía, 1 en Vaupés y 1 en Guaviare -40 niños comprometidos con el Ecoclub -2 grupos en Guainía y 1 grupo en Guaviare y Vaupés desarrollando actividades de extensión ambiental a la comunidad.
Promover la difusión y socialización de los proyectos en el campo ambiental	2 publicaciones: Magazin y Revista - Material de divulgación impreso (gb)	100%	-Se cuenta con el contrato para la impresión de magazin y revista. -Se ha publicado folletos, plegables, afiches, cartillas donde se promueve las actividades realizadas -30 emisiones radiales en la jurisdicción, como estrategia de sensibilización a la comunidad.
Consolidar espacios de discusión en el campo ambiental	Eventos	100%	-Foro jurisdiccional de Cambio Climático y dos (2) foros regionales sobre la problemática -4 talleres de capacitación en promotoría ambiental comunitaria -1 Olimpiada escolar de conocimientos ambientales escolares -Evento finalización Praes y Procedas.



Magazin



Foro cambio climático



Afiches publicitarios



Servicio social estudiantil ambiental

**“Ambiente Visible para la sostenibilidad de una sociedad posible”**



## LÍNEA TEMÁTICA 6: FORTALECIMIENTO DEL SINA PARA LA GOBERNABILIDAD AMBIENTAL

### 6.3 Programa:

Educación Ambiental para la Gestión Ambiental Sostenible.

6.3.1.2 Sub proyecto: Fomento de una cultura de ciencia y tecnología con niños niñas y jóvenes de Colombia

6.3.1 Proyecto: Educación ambiental

### AVANCE FÍSICO - FINANCIERO

FUENTE	ASIGNADO	COMP/METIDO	EJECUCION FINANCIERA	AVANCE FISICO
RECURSOS PROPIOS	10.000.000	10.000.000	10.000.000	100%

#### DESCRIPCIÓN

Apoyo a niñas y adolescentes del departamento en el desarrollo de investigaciones etnoculturales, ambientales y sociales a partir de su propia iniciativa con el acompañamiento de docentes, asesores y padres de familia. “Convenio de cooperación 030 suscrito entre la FUNDACION FES- el DEPARTAMENTO DEL GUINIA- el MUNICIPIO DE INIRIDA- la FUNDACION COOTREGUA y la CORPORACION C.D.A POR UN MONTO DE 60.000.000

#### OBJETIVO GENERAL.

Fortalecer la estrategia pedagógica del programa ondas en el departamento del Guainía



**“Ambiente Visible para la sostenibilidad de una sociedad posible”**



## LÍNEA TEMÁTICA 6: FORTALECIMIENTO DEL SINA PARA LA GOBERNABILIDAD AMBIENTAL

### 6.3. Programa:

Educación Ambiental para la Gestión Ambiental Sostenible.

**6.3.1.2 Sub proyecto:** Fomento de una cultura de ciencia y tecnología con niños niñas y jóvenes de Colombia

6.3.1 Proyecto: Educación ambiental

### AVANCE DE METAS

METAS	INDICADOR ESTIMADO	AVANCE	DESCRIPCION
Impulsar el pensamiento investigativo en niños y adolescentes en el departamento de Guainía.	37 proyectos	100%	Investigaciones etnoculturales, y ambientales.
Desarrollar metodologías de investigación propias de la región a partir del accionar de los niños.	10 proyectos	100%	Los niños en grupos con su líder se apropian del espacio investigativo desde sus propios roles del equipo de trabajo.
Respetar el pensamiento etnocultural en los niños del departamento.	399 niños vinculados	100%	Todos los grupos investigativos involucraron niños indígenas, afrocolombianos y mestizos.

### POBLACION OBJETIVO Y BENEFICIOS

BENEF.	DURACION	SITIOS	BENEF/AMBIENTALES	BENEF/SOCIAL
399 NIÑOS	9 MESES	Inírida – Barranco Minas – Garza Morichal	<p>Apropiación de iniciativas en beneficio del medio ambiente en especial de las propiedades y riquezas de los recursos de la Región .</p> <ul style="list-style-type: none"> <li>• Conocimiento y aplicabilidad de las plantas medicinales.</li> <li>• Observación y estrategia de conservación de los recursos</li> </ul>	<ul style="list-style-type: none"> <li>• Integración de familia desde la tradición oral como réplica de los saberes ancestrales.</li> <li>• Aplicabilidad del trabajo en equipo respetando el pensamiento individual.</li> <li>• Acercamiento a las diferentes instituciones generando confianza por parte de éstas para las investigaciones de los actores</li> </ul>

**“Ambiente Visible para la sostenibilidad de una sociedad posible”**

## AVANCE FÍSICO DE PROYECTOS COMPLEMENTARIOS PLAN DE ACCIÓN 2009

PROYECTO	FUENTE	ASIGNADO	COMP/METIDO	EJECUTADO	METAS PROGRAMADAS
6.1.1.1 Apoyo y fortalecimiento a los procesos misionales en la jurisdicción de la CDA	FCA	341.415.000	334.366.383	334.366.383	•Consolidar el proceso de implementación del MECI y el SGC
6.2.1.1 Fortalecer el proceso de recaudo del porcentaje de la tasa ambiental a través de la actualización catastral del municipio de Taraira en el departamento del Vaupés.		10.000.000	0	0	•Actualización de la formación catastral del casco urbano de Taraira en el departamento de Vaupés.
6.2.2 Acompañamiento a entidades territoriales en procesos de sustracción de zonas de reserva forestal Guainía y Guaviare	RP	4.000.000	4.0000.0000	3.999.000,00	•Apoyo a entidades territoriales en el proceso de sustracción de zonas de reserva forestal Guainía
6.2.3 Estudio de biomasa para la estimación de las tasas de captación de carbono en plantaciones de caucho en el municipio de Miraflores	RP	40.000.000	40.000.000	0	•Estudio de ecuaciones de biomasa para plantaciones de caucho •1 documento técnico de los resultados obtenidos
6.2.4 Implementación de tres Planes Departamentales de agua en la jurisdicción de la CDA	RP	30.000.000	10.000.000	0	•Implementación de tres planes departamentales de agua en la jurisdicción de la CDA
			<b>CONTINUA...</b>		

## AVANCE FÍSICO DE PROYECTOS COMPLEMENTARIOS PLAN DE ACCIÓN 2009

PROYECTO	FUENTE	ASIGNADO	COMP/METIDO	EJECUTADO	METAS PROGRAMADAS
6.2.5 Registro de proyectos de mecanismos de desarrollo limpio en la jurisdicción de la CDA.	RP	10.000.000	10.000.000	0	•Asesoramiento en el manejo adecuado de rellenos sanitarios para la captura de GEI.
6.2.6 Adquisición de predios para el desarrollo demostrativo ambiental en la jurisdicción de la CDA	RP	7.000.000	0	0	Adquisición de predios para el desarrollo demostrativo ambiental en la jurisdicción de la Corporación C.D.A.
6.3.1.1 Fortalecimiento a la educación ambiental en los departamentos de la jurisdicción de la Corporación CDA Etapa III	FCA	250.000.000	241.709.251	241.709.251	<ul style="list-style-type: none"> <li>•Apoyar a los Proyectos Ambientales escolares (PRAEs) y PROCEDAS consolidados en la etapa I y II del proyecto.</li> <li>•Inclusión de nuevos PRAE y PROCEDAS para avanzar en cobertura de la política de educación ambiental en la región.</li> <li>•Promover la difusión y socialización de los proyectos</li> <li>•Conceptos, métodos para la organización de la sociedad civil en educación ambiental y cambio climático en el contexto regional.</li> <li>•Espacios para el intercambio de conocimiento CDA, CIDEAS y actores locales que fortalezcan el proceso de educación ambiental.</li> </ul>
6.3.1.2 Fomento de una cultura de ciencias y tecnología con niños, niñas y jóvenes de Colombia	RP	10.000.000	10.000.000	10.000.000	•Promover la cultura científica e innovadora de los niños y jóvenes de nuestra jurisdicción.
<b>TOTAL PROYECTOS</b>	<b>9</b>	<b>702.415.000</b>	<b>1.046.075.634</b>	<b>590.074.634</b>	<b>TOTAL</b>



## OTROS INFORMES

ESTADO DE IMPLEMENTACION DEL MODELO ESTÁNDAR DE CONTROL INTERNO					
Fecha de Corte: Noviembre 20 de 2009					
SUBSISTEMAS	COMPONENTES	ELEMENTOS	AVANCE	AVANCE	AVANCE
CONTROL ESTRATÉGICO	AMBIENTE DE CONTROL	Acuerdos, compromisos o protocolos éticos	66.67	83.17 %	92.38
		Desarrollo de talento humano	82.26		
		Estilo de Dirección	100		
	DIRECCIONAMIENTO ESTRATÉGICO	Planes y programas	100	100%	
		Modelo de operación por procesos	100		
		Estructura organizacional	100		
	ADMINISTRACIÓN DE RIESGOS	Contexto estratégico	100	93.33%	
		Identificación de riesgos	100		
		Análisis de riesgos	100		
		Valoración de riesgos	66.67		
		Políticas de administración de riesgos	100		
	CONTROL DE GESTIÓN	ACTIVIDADES DE CONTROL	Políticas de Operación	50	
Procedimientos			100		
Controles			100		
Indicadores			100		
Manual de procedimientos			100		
INFORMACIÓN		Información Primaria	100	100%	
		Información Secundaria	100		
		Sistemas de Información	100		
COMUNICACIÓN PÚBLICA		Comunicación Organizacional	100	100%	
		Comunicación informativa	100		
	Medios de comunicación	100			

**ESTADO DE IMPLEMENTACION DEL MODELO ESTÁNDAR DE CONTROL INTERNO**

Fecha de Corte: Diciembre 30 de 2009

SUBSISTEMAS	COMPONENTES	ELEMENTOS	AVANCE	AVANCE	AVANCE
CONTROL DE EVALUACIÓN	AUTOEVALUACIÓN	Autoevaluación del control	75	87.5%	96.43%
		Autoevaluación de gestión	100		
	EVALUACIÓN INDEPENDIENTE	Evaluación independiente al Sistema de Control Interno	100	100%	
		Auditoria Interna	100		
	PLANES DE MEJORAMIENTO	Planes de Mejoramiento Institucional	100	100%	
		Planes de mejoramiento por Procesos	100		
		Plan de Mejoramiento Individual	100		
	<b>ESTADO DE AVANCE DEL MODELO ESTANDAR DE CONTROL INTERNO – MECI</b>				

RANGOS DE IMPLEMENTACIÓN	
AVANCE	RANGO
90 - 100	Cumplimiento
60 - 89	Incumplimiento Medio
0 - 59	Incumplimiento Alto

**ESTADO DE IMPLEMENTACION DEL SISTEMA DE GESTION DE CALIDAD**

Fecha de Corte: Noviembre 20 DE 2009

DESCRIPCION	AVANCE (%)	PESO (%)	ETAPA	PORCENTAJE DE AVANCE ACUMULADO
Política de calidad	5.00	5	Planificación	5,00 %
Objetivos de calidad				
Modelo de operación por procesos	20.00	20	Implementación	47,00%
Documentación	18.00	20		
Socialización y sensibilización	9.00	10		
Auditoría interna	17.00	18	Validación	44,00 %
Revisión por la dirección	27.00	27		
<b>Estado de Avance de la Implementación del Sistema de Gestión de Calidad</b>				<b>96,00 %</b>

**RANGOS DE IMPLEMENTACIÓN**

AVANCE	RANGO
90 - 100	Cumplimiento
60 - 89	Incumplimiento Medio
0 - 59	Incumplimiento Alto





### AVANCE PLAN DE MEJORAMIENTO VIGENCIA 2008

<i>Área de Gestión</i>	<i>Número de Acciones propuestas (01/07/2009 al 02/07/2010)</i>	<i>Número de Acciones cumplidas (01/07/2009 al 31/12/2009)</i>	<i>Número de Acciones Pendientes</i>
Presupuesto	4	2	2
Contabilidad	2	1	1
Almacén	4	4	0
Seccionales	2	1	1
Talento Humano	10	3	7
Contratación	4	2	2
Secretaria General	8	4	4
Tesorería	1	0	1
Subdirección Administrativa y Financiera	1	0	1
Seccional Vaupés	1	0	1
Planeación	5	5	0
Todas las áreas	2	2	0
<b>Total Acciones de Mejoramiento</b>	<b>44</b>	<b>24</b>	<b>20</b>

Suscrito el 14 de septiembre de 2009 correspondiente a la auditoria modalidad regular por la vigencia 2008

<b>Cumplimiento del Plan de Mejoramiento</b>	<b>88.93%</b>
<b>Avance del plan de Mejoramiento</b>	<b>44,28%</b>

## APROVECHAMIENTOS PERSISTENTES OTORGADOS

ACTO	BENEFICIARIO	CANTIDAD M3	HECTAREAS	LOCALIZACIÓN	TÉRMINO	Volumen Aprovechado M3
Resolución 105 de 25 de febrero de 2008	Dora Melba Camelo Colorado c.c. 41.214.571	3000,00	100,00	Predio el Vergel; Vereda San Isidro, Municipio el Retorno, Departamento de Guaviare	2 años: 1.500m <sup>3</sup> año 2008 y 1.500m <sup>3</sup> 2009.	2799.60
Resolución No. 390 del 14 de octubre de 2008	Benigno Antonio Barreto Monroy c.c. 4,048,777	2098,75	25,00	Predio la Esperanza, Vereda el Capricho, San José del Guaviare, Departamento de Guaviare	2 años: 614,24 m <sup>3</sup> año 2008 y 1,484,51 m <sup>3</sup> año 2009	1133.54
Resolución No. 391 del 14 de octubre de 2008	Efraín Sanabria Garavito c.c. 3,268,969	1875,00	40,00	Predio Rosa Blanca, Vereda Diamante II, Municipio Calamar, Departamento de Guaviare	2 años: 1250 m <sup>3</sup> para el año 2008 y 1250 m <sup>3</sup> para 2009	912.82
Resolución No. 494 del 19 de Diciembre de 2008	Beatríz Zambrano Poveda C.C. 52.116.010	1300,00	41,00	Predio Bello Horizonte, Vereda La Altamira, Municipio de Calamar, Departamento de Guaviare	1 año	742
Resolución 130 del 06 de abril de 2009.	Luis Ernesto Vergara c.c. 18.235.644	498,40	33,68	Predio Jalisco, Chaparral medio, Municipio del Retorno, Departamento de Guaviare	8 meses	498

Mediante Resolución 0152 del 29 de enero de 2008 del Ministerio de Ambiente, Vivienda y Desarrollo Territorial, se establece el cupo global para el otorgamiento de autorizaciones de aprovechamiento forestal en la jurisdicción de la CDA: Se otorga 15.050m<sup>3</sup>.

## APROVECHAMIENTOS PERSISTENTES OTORGADOS

ACTO	BENEFICIARIO	CANTIDAD M3	HECTAREAS	LOCALIZACIÓN	TÉRMINO	Volumen Aprovechado M3
Resolución 163 de abril 28 de 2009	Comercializadora de Madera El Arenillo: Nelson Velázquez Cogaria. c.c. 94.229.116	2000,00	355,91	Predios denominados La Esperanza, Ubicada en Macasabe, La Esperanza de Cecema, El Vendaval en Jején y Tormento en Cejal, Río Guaviare, Departamento de Guainía	2 años	327.3
Resolución 198 de marzo 21 de 2009 y 586 del 14 de diciembre de 2009	Industria de la madera MAROA: José Gilberto Rojas cc 91.254.435	1277	210,50	Comunidad loma baja, del resguardo laguna niñal-cocuy loma baja – loma alta	2 años	379.75
Resolución 279 del 30 de julio de 2009	Gensa	3001,91	55,80	Comunidades indígenas Muritinga, Timbo, Tucandira, yaracas, puerto Paloma, Puerto Nuevo, cucura, Ceima Central, Ceima cachivera, Mituseño, Santa Martha, Puerto López, Pituna, Garrafa, Macaquiño, Tucandira, en el departamento de Vaupés	8 meses	0,00
<b>TOTAL OTORGADOS</b>		<b>14.399,06</b>	<b>672,89</b>			<b>4.758,52</b>

Mediante Resolución 0152 del 29 de enero de 2008 del Ministerio de Ambiente, Vivienda y Desarrollo Territorial, se establece el cupo global para el otorgamiento de autorizaciones de aprovechamiento forestal en la jurisdicción de la CDA: Se otorga 15.050m<sup>3</sup>



**GRACIAS POR SU AMABLE ATENCIÓN**