

INFORME DE GESTIÓN

TRIMESTRE III DE 2016

A octubre 31 de 2016



Guainía – Guaviare - Vaupés

"Un Buen Ambiente para el Posconflicto"

www.cda.gov.co



PLAN DE ACCIÓN 2016- 2019

OBJETIVO 1. AVANZAR HACIA UN CRECIMIENTO SOSTENIBLE COMPATIBLE CON EL CLIMA

OBJETIVO 2. PROTEGER Y ASEGURAR EL USO SOSTENIBLE DEL CAPITAL NATURAL Y MEJORAR LA CALIDAD AMBIENTAL

OBJETIVO 3. LOGRAR UN CRECIMIENTO RESILIENTE A LOS RIESGOS DE DESASTRES Y AL CAMBIO CLIMÁTICO.

OBJETIVO 4. PROTECCIÓN Y CONSERVACIÓN DE TERRITORIOS Y ECOSISTEMAS. MITIGACIÓN Y ADAPTACIÓN DEL CAMBIO CLIMÁTICO. ORDENAMIENTO AMBIENTAL EN TERRITORIOS DE LOS PUEBLOS INDÍGENAS

"Un Buen Ambiente para el Posconflicto"

PLAN DE ACCIÓN 2016- 2019



OBJETIVO 1. AVANZAR HACIA UN CRECIMIENTO SOSTENIBLE COMPATIBLE CON EL CLIMA

"Un Buen Ambiente para el Posconflicto"

OBJETIVO 1.

AVANZAR HACIA UN CRECIMIENTO SOSTENIBLE COMPATIBLE CON EL CLIMA

Estrategia	No.	Macroproyectos y/o Actividades	Fuentes	Apropiación	Ejecutado (Compromisos)	% Avance físico
1. Impulsar la transformación de sectores hacia sendas más eficientes e incluyentes	1.1.1	*Reducción de la frontera agrícola mediante el establecimiento de sistemas de Ganadería intensiva y producción agroforestal - 2016	RP	\$180.000.000	\$0	0%
			UNODC	\$80.000.000	\$0	0%
	1.1.2	**Implementar actividades de promoción ambiental como alternativas productivas sostenibles para la soberanía alimentaria en el resguardo indígena el pajil municipio de Inírida, departamento del Guainía. - 2016	RP	\$ 20.000.000	\$0	0%
	1.1.3	Promoción a la conformación de Negocios Verdes como alternativa para el Postconflicto - 2016	RP	\$ 52.000.000	\$51.997.587	96%
	1.1.4	Implementación de la Estrategia Banco2 en la jurisdicción de la CDA - 2016	RP	\$ 300.000.000	\$19.200.000	50%
	1.1.5	***Fortalecimiento al sector productivo ecoturismo en el departamento del Guainía jurisdicción de la CDA.	FCA	\$320.000.000	\$1.758.771	0%
Total				\$ 1.904.000.000	\$145.912.716	

Observaciones: * Mediante Acuerdo No. 08 del 16 de septiembre de 2016, se realizó traslado de recursos del proyecto por valor \$20.000.000. Recursos de contrapartida : proyecto rehabilitación ecológica para la recuperación de sistemas de bosque fragmentado a financiar por recursos del FCA, y el proyecto recuperación de áreas degradadas por cultivos ilícitos y ganadería extensiva Guaviare y Vaupés – FONAM. Los \$80 millones corresponden al convenio firmado con UNODC . ** Contrapartida para financiar recursos por DPS. *** Asignados recursos Res 1061 del 29 de junio de 2016 y comunicado a CDA el 04 de agosto de 2016. Proyecto en proceso contractual, a la fecha esta en proceso de adjudicación

"Un Buen Ambiente para el Posconflicto"

Proyecto 1.1.1		Reducción de la frontera agrícola mediante el establecimiento de sistemas de Ganadería intensiva y producción agroforestal – 2016 - (RP \$180.000.000 / UNODC.\$80.000.000 = \$ 260.000.000)	
Objeto:	Recuperación de áreas degradadas por cultivos ilícitos y ganadería extensiva. Departamento del Guaviare y Vaupés. 2016		
	Descripción de acciones o avances		% Avance físico
Metas Proyecto	Reforestación Protectora Productora		0%
Avance	Se ha formulado los proyectos de Rehabilitación Ecológica y Caucho en gestión ante el FONAM y el MADS		
Metas Proyecto	Programa de capacitación y seguimiento		0%
Avance	En proceso de formalización convenio con la Alcaldía de El Retorno – Guaviare para la el diseño, edición y divulgación de material pedagógico sobre reconversión ganadera.		
Metas proyecto	Fortalecer unidades productivas de pesca artesanal en comunidades indígenas.		0%
Avances	Se gestiona la formalización del Convenio con UNODC		
Metas proyecto	Fortalecer la línea productiva de Caucho natural		0%
Avances	Se gestiona la formalización del Convenio con UNODC		
		Total Avance Físico	0%

Observaciones: Recursos de contrapartida : proyecto rehabilitación ecológica para la recuperación de sistemas de bosque fragmentado a financiar por recursos del FCA, y el proyecto recuperación de áreas degradadas por cultivos ilícitos y ganadería extensiva Guaviare y Vaupés – FONAM.

"Un Buen Ambiente para el Posconflicto"

Proyecto 1.1.2	Implementar actividades de promoción ambiental como alternativas productivas sostenibles para la soberanía alimentaria en el resguardo indígena el paujil municipio de Inírida. departamento del Guainía, 2016 - (RP \$180.000.000 / UNODC.\$80.000.000 = \$ 260.000.000)	
Objeto:	Implementar actividades de acompañamiento técnico ambiental para consolidar alternativas productivas que permitan la recuperación, protección y manejo sostenible de los ecosistemas en el resguardo indígena el paujil municipio de Inirida, departamento del Guainía	
	Descripción de acciones o avances	% Avance físico
Metas Proyecto	Capacitar y acompañar a las familias del resguardo indígena el paujil en el municipio de Inírida, departamento del Guainía	0%
Metas Proyecto	Talleres ECAS	0%
Metas Proyecto	Ferias Agroalimentarias	0%
Avance	En proceso precontractual	
	Total Avance Físico	0%
Observaciones: Contrapartida para financiar recursos por DPS		

"Un Buen Ambiente para el Posconflicto"

1.1.3	Promoción a la conformación de Negocios Verdes como alternativa para el Postconflicto – 2016 (RP \$ 52.000.000)	
Objeto:	Promocionar la conformación de negocios verdes como alternativa para el postconflicto	
	Descripción de acciones o avances	% Avance físico
Metas Proyecto	Habilitar el funcionamiento de la planta de la CDA para la transformación de alimentos, derivados de la yuca y plátano, producidos por las familias asentadas en la rivera del rio Guaviare	96%
Avance	<ul style="list-style-type: none"> • Se realizó con todas sus actividades la instalación de la red de media tensión. • Se instaló el transformador trifásico de 45 KVA • Se iniciaron las labores de medida y gabinete las cuales se terminaran antes del 3 de noviembre de 2016 • Se están terminando las actividades del mejoramiento de la Red Interna para trifásica las cuales se terminaran antes del 3 de noviembre 	
	Total Avance Físico	96%

Observación: Para realizar la certificación RETIE y la gestión del proyecto ante la empresa operadora del servicio de energía eléctrica, se deben terminar las actividades de ejecución del mismo y levantamiento de la información final (planos As-Built y certificados de los materiales utilizados), por lo cual se debe prorrogar el contrato por un mes mas, que sería entre el 04 de noviembre y el 03 de diciembre. 2016

"Un Buen Ambiente para el Posconflicto"

1.1.3

Promoción a la conformación de Negocios Verdes como alternativa para el Postconflicto – 2016 (RP \$ 52.000.000)

Registro Fotográfico / Cartográfico



Descripción: Instalación de la red de media tensión. Incado de postes de 12 metros en fibra de vidrio



Descripción: Instalación de la red de media tensión. A la izquierda empalme de la red de media nueva a la existente, desde el punto de conexión entregado por la empresa Emelce



Descripción: Transformador de 45 KVA, instalado.



Descripción: Medida y gabinete, instalados y sistema de protección del sistema. Mejoramiento de la Red Interna para trifásica. Labores adelantadas en un gran porcentaje.

"Un Buen Ambiente para el Postconflicto"

Proyecto 1.1.4	Implementación de la Estrategia Banco2 en la jurisdicción de la CDA – 2016 – (RP \$ 300.000.000)	
Objeto:	Adelantar la implementación de la estrategia Banco2 en áreas de importancia ambiental de la jurisdicción de la CDA.	
	Descripción de acciones o avances	% Avance físico
Metas Proyecto	Estrategia BANCO2 implementada en la jurisdicción de la CDA.	
Avance	Proceso implementado en el departamentos de Guainía con la vinculación de trece (13) comunidades indígenas ubicadas en el sitio Ramsar EFI, en el Departamento de Guaviare 50 familias campesinas vinculadas y en el departamento de Vaupés ocho (8) comunidades indígenas ubicadas en el área de influencia de la Microcentral Hidroeléctrica –MCH de Mitú en proceso de culminación de la vinculación a la estrategia.	80%
Metas Proyecto	PLATAFORMA VIRTUAL www.banco2 IMPLEMENTADA	
Avance	Visualización de la información correspondiente a once (11) comunidades indígenas del sitio Ramsar Estrella Fluvial de Inírida en la plataforma web de BanCo2. Se realizó el lanzamiento de BanCo2 país como esquema a nivel nacional.	20%
	Total Avance Físico	50%

"Un Buen Ambiente para el Posconflicto"

Proyecto
1.1.4

Implementación de la Estrategia Banco2 en la jurisdicción de la CDA – 2016
– (RP \$ 300.000.000)

Registro Fotográfico / Cartográfico



Descripción: Definición del escenario deseado para la vinculación de las comunidades indígenas del área de influencia directa de la MCH a Banco2.

Descripción: Proceso de socialización, caracterización y definición de áreas de preservación de las comunidades indígenas del área de influencia directa de la MCH

"Un Buen Ambiente para el Posconflicto"

Proyecto 1.1.5.	Fortalecimiento al sector productivo ecoturismo en el departamento del Guainía jurisdicción de la CDA. (FCA \$320.000.000)	
Objeto:	Fomentar el Ecoturismo como negocio Verde y Sostenible dentro del territorio declarado Humedal Ramsar del Departamento de Guainía, jurisdicción de la CDA.	
	Descripción de acciones o avances	% Avance físico
Metas Proyecto	Empresas eco turísticas Fortalecidas y vinculadas a los negocios verdes en la jurisdicción de la CDA.	
Avance	Consolidar la iniciativa ecoturística para el Territorio Declarado Humedal Ramsar del Departamento de Guainía.	0%
Metas Proyecto	Proyectos Productivos de Negocios Verdes identificados en el área del proyecto.	
Avance	Generar un programa de Negocios Verdes de acuerdo a las potencialidades del Territorio Declarado Humedal Ramsar del Departamento de Guainía.	0%
	Total Avance Físico	0%

Observaciones: En proceso contractual.

"Un Buen Ambiente para el Posconflicto"

Proyecto
1.1.5.

Fortalecimiento al sector productivo ecoturismo en el departamento del
Guainía jurisdicción de la CDA. (FCA \$320.000.000)

Registro Fotográfico / Cartográfico



Descripción: EFI – Estrella Fluvial de Inírida - Humedal RAMSAR

"Un Buen Ambiente para el Posconflicto"

www.cda.gov.co



OBJETIVO 1.

AVANZAR HACIA UN CRECIMIENTO SOSTENIBLE COMPATIBLE CON EL CLIMA

Estrategia	No.	Macroproyectos y/o Actividades	Fuentes	Apropiación	Ejecutado (Compromisos)	% Avance físico
1.2. Gestión sectorial para la disminución de impactos ambientales y en la salud asociados al desarrollo económico	1.2.1	Implementación de políticas sectoriales en recurso hídrico y gobernanza forestal en los departamentos de Guainía, Guaviare y Vaupés. 2016	PGN	\$741.000.000	\$720.854.326	79.7%
	1.2.2	*Fortalecimiento del ejercicio de la autoridad ambiental para el uso sostenible del recurso hídrico en flora y fauna silvestre en los departamentos del Guainía, Guaviare y Vaupés. 2016	RP	\$212.400.000	\$193.963.703	74%
Total				\$953.400.000	\$914.818.029	

Observaciones: *Mediante Acuerdo No. 08 del 16 de septiembre de 2016, se realizó traslado de los recursos del proyecto quedando en \$212.400.000

"Un Buen Ambiente para el Posconflicto"

Proyecto 1.2.1		Implementación de políticas sectoriales en recurso hídrico y gobernanza forestal en los departamentos de Guainía, Guaviare y Vaupés. (PGN \$741.000.000)
Objeto:	Implementar políticas sectoriales para la gestión ambiental en la jurisdicción de la Corporación CDA	
	Descripción de acciones o avances	% Avance físico
Metas Proyecto	Registro de usuarios de recurso hídrico implementado en la CDA (RURH)	100%
Avance	Se ha realizado el registro de (133) usuarios, para la totalidad del inventario. De los cuales 47 corresponden al año 2016; así: Guaviare 23, Guainía 13 y Vaupés 11.	
Metas Proyecto	Realizar seguimiento a los usuarios con concesiones de agua y permiso de vertimiento (133 usuarios corresponden a 245 visitas a realizar)	80%
Avance	<p>Concesiones de aguas: (18) Guainía, (126) Guaviare, (20) Vaupés.</p> <p>Permisos de Vertimiento: (12) Guainía, (15) en Guaviare, (4) Vaupés</p> <p>195 visitas realizadas. *varia teniendo en cuenta que se incrementan los usuarios y por ende las visitas.</p>	
Metas Proyecto	Realizar seguimiento a los Planes de saneamiento y manejo de vertimientos –PSMV- con referencia al número de cabeceras municipales de su jurisdicción. (8 municipios)	
Avance	Se han realizado ocho (8) seguimientos en San José, dos (2) en Guainía y en Vaupés (2) = 12	75%
Metas Proyecto	Recursos recaudado por concepto de tasa retributiva- TR (90%)	27,58%
Avance	Por concepto de TR un total de \$ 109.537.542,00 y a la fecha se ha recaudado un valor de \$ 30.211.461,00, Correspondiente al 27,58%	

"Un Buen Ambiente para el Posconflicto"

Proyecto 1.2.1		Implementación de políticas sectoriales en recurso hídrico y gobernanza forestal en los departamentos de Guainía, Guaviare y Vaupés. (PGN \$741.000.000)
Descripción de acciones o avances		% Avance físico
Metas Proyecto	Realizar seguimiento a los programas de uso eficiente y ahorro de agua. Presentados a la corporación (7)	100%
Avance	Se realizaron tres (3) visitas de seguimiento en la Seccional Guaviare y Guainía (1); *Se reporta 4 conceptos técnicos de evaluación (Retorno, Carurú, Taraira, Mitú)	
Metas Proyecto	Sistema de información de gestión ambiental estadística (SIGAE) actualizado	75%
Avance	Se esta realizando el cargue en línea de la información.	
Metas Proyecto	Cumplimiento promedio de los compromisos establecidos en los PGIRS de la jurisdicción (8)	87.5%
Avance	Se realizo seguimiento a los municipios de Calamar, Retorno, San José del Guaviare, Miraflores, Inírida, Tararira y Carurú. *Se inicio proceso administrativo sancionatorio, Inírida.	
Metas Proyecto	proyectos activos con seguimiento en la Corporación CDA. (166)	98.79%
Avance	Se ha realizado seguimiento a (108) concesiones y (25) permisos de vertimientos, una (1) licencia ambiental en Guainía, (6) en Guaviare, (1) aprovechamiento forestal maderable en Vaupés, (3) permisos forestales no maderables de Guainía, (19) permisos ocupación de cauce y (1) emisiones atmosféricas-	

"Un Buen Ambiente para el Posconflicto"

Proyecto 1.2.1	Implementación de políticas sectoriales en recurso hídrico y gobernanza forestal en los departamentos de Guainía. Guaviare y Vaupés. (PGN \$741.000.000)	
Descripción de acciones o avances		% Avance físico
Metas Proyecto	Usuarios generadores de RESPEL con seguimiento (56)	
Avance	Durante el primer y segundo semestre se realizaron las visitas de seguimiento a la totalidad de usuarios inscritos en el Registro de Generadores de Residuos o Desechos Peligrosos.	100%
Avance	Municipios con acceso a sitios de disposición final de residuos sólidos técnicamente adecuados y autorizados por la corporación (rellenos sanitarios, celdas transitorias) con referencia al total de municipios de la jurisdicción. (7 municipios) Se realizo seguimiento a siete (7) SDF.	50%
Meta del proyecto	Actualización normativa a funcionarios para la sostenibilidad de estrategias de control y monitoreo (30)	83,33%
Avance	Se han realizado 25 actualizaciones normativas en la Jurisdicción.	
Total Avance Físico		79.74%

"Un Buen Ambiente para el Posconflicto"

Proyecto
1.2.1

Implementación de políticas sectoriales en recurso hídrico y gobernanza forestal en los departamentos de Guainía,
Guaviare y Vaupés. (PGN \$741.000.000)

Registro Fotográfico / Cartográfico



Descripción: Visita de seguimiento Permiso Forestal No maderable-
Guainía



Descripción: Visita de seguimiento a concesiones de agua-San José del
Guaviare- Guaviare

"Un Buen Ambiente para el Posconflicto"

www.cdii.gov.co



Proyecto 1.2.2	Fortalecimiento del ejercicio de la autoridad ambiental para el uso sostenible del recurso hídrico en flora y fauna silvestre en los departamentos del Guainía. Guaviare y Vaupés. (RP \$ 212.000.000)	
Objeto:	Fortalecer los mecanismos de control y seguimiento a actividades de impacto ambiental en la jurisdicción de la CDA.	
	Descripción de acciones o avances	% Avance físico
Metas Proyecto	Sistema de Información de Recurso Hídrico Actualizado (SIRH)	
Avance	Municipios con seguimiento al cumplimiento de objetivo de calidad 7 (El retorno. calamar. Miraflores, San José Del Guaviare, Inírida, Mitú y Barrancominas)	50%
	Se encuentra en proceso de elaboración de documentos técnicos	
Avance	Seguimiento metas de reducción- Cumplimiento promedio de metas de reducción de carga contaminante, en aplicación de la tasa retributiva, en las cuencas o tramos de cuencas de la jurisdicción de la corporación (sst, y dbo). (3) (San José del Guaviare, Inírida, Mitú)	50%
	Se encuentra en proceso de elaboración de documentos técnicos	
Avance	Realizar seguimiento a las plantas de tratamiento de agua residual (13 seguimientos)	92%
	Se realizaron (5) visitas en Guainía. (2) en Guaviare y (5) en Vaupés (pendiente 1 visita)	

"Un Buen Ambiente para el Posconflicto"

Proyecto 1.2.2 Fortalecimiento del ejercicio de la autoridad ambiental para el uso sostenible del recurso hídrico en flora y fauna silvestre en los departamentos del Guainía. Guaviare y Vaupés. (RP \$ 212.000.000)		
Descripción de acciones o avances		% Avance físico
Metas Proyecto	Realizar talleres de actualización normativa a funcionarios y contratistas como estrategia de control y monitoreo en la CDA. (10)	
Avance	Se realizaron talleres de actualización normativa en seccional Vaupés 3, en Guaviare 3, en Guainía 2, dando cumplimiento a la programación.	80%
Avance	Servicios de información en línea vital- La plataforma VITAL, se encuentra operando normalmente, y se cuenta con personal de apoyo para la atención a los usuarios y apoyo al cargue de información.	83%
Metas Proyecto	Sistema de Información Geográfica Ambiental y Estadística (SIGAE) actualizado	
Avance	Operativos de control y vigilancia en la jurisdicción (31 puntos de control en lugares estratégicos)	83%
Avance	Se realizó reporte RUIA , en Guaviare (23) y Guainía (9) para un total de (32); es importante aclarar que el resultado depende del avance del debido proceso, (ley 1333 de 2009)	83%
Total Avance Físico		74%

"Un Buen Ambiente para el Posconflicto"



www.cda

Proyecto
1.2.2

Fortalecimiento del ejercicio de la autoridad ambiental para el uso sostenible del recurso hídrico en flora y fauna silvestre en los departamentos del Guainía. Guaviare y Vaupés.
(RP \$ 212.000.000)

Registro Fotográfico / Cartográfico



Descripción: Visita seguimiento ocupación de cauce-Seccional Guaviare



Descripción: Atención a queja ambiental sobre contaminación por vertimientos-Seccional Guaviare

"Un Buen Ambiente para el Posconflicto"

www.cd.gov.co



PLAN DE ACCIÓN 2016- 2019



OBJETIVO 2. PROTEGER Y ASEGURAR EL USO SOSTENIBLE DEL CAPITAL NATURAL Y MEJORAR LA CALIDAD AMBIENTAL

"Un Buen Ambiente para el Posconflicto"

OBJETIVO 2.

PROTEGER Y ASEGURAR EL USO SOSTENIBLE DEL CAPITAL NATURAL Y MEJORAR LA CALIDAD AMBIENTAL

Estrategia	No.	Macroproyectos y/o Actividades	Fuentes	Apropiación	Ejecutado (Compromisos)	% Avance físico
2.1. Preservación y uso sostenible del capital natural en la jurisdicción de la CDA	2.1.1.	Desarrollo de Estudios para la declaratoria de áreas protegidas 2016, Vaupés.	RP	\$ 25.000.000	\$24.623.400	60%
	2.1.2	Desarrollo de estudios para la implementación del proyecto RED+ 2016. Guainía	RP	\$ 65.000.000	\$64.993.000	50%
	2.1.3	Restauración Ambiental en zonas de recarga hídrica de cuencas y microcuencas priorizadas en el Departamento del Guaviare. 2016.	PGN	\$ 1.770.000.000	\$1.724.712.642	65%
			Total	\$ 1.860.000.000	\$ 1.814.329.042	

"Un Buen Ambiente para el Posconflicto"

Proyecto 2.1.1 Desarrollo de estudios para la declaratoria de áreas protegidas 2016 (RP \$ 25.000.000)	
Objeto:	Desarrollar los estudios técnicos interdisciplinarios complementarios para ajustar el documento propuesta de declaratoria como área protegida de carácter regional, el sistema de humedales del área urbana y de expansión urbana del municipio de Mitú.
Descripción de acciones o avances	
Metas Proyecto	Estudios. análisis y/o evaluaciones interdisciplinarias realizadas para soportar el documento de declaratoria de área protegida
Avance	<ul style="list-style-type: none"> - Se corrigieron los nombres de algunas especies y su asignación en ciertas familias - Se realizó inventario de Aves - Se recopiló información de especies anteriormente publicadas en informes técnicos y artículos de divulgación - Se incremento el registro fotográfico de Avifauna y flora de los humedales - Se tabularon los listados del herbario virtual del Instituto SINCHI de plantas del Municipio de Mitú. Se anexo el listado de especies de la IUCN (Unión Internacional para la conservación de la Naturaleza)
Metas Proyecto	Documento de propuesta para la declaratoria el sistema de humedales del área urbana y de expansión urbana del municipio de Mitú como área protegida de carácter regional ajustado y gestionado.
Avance	<ul style="list-style-type: none"> - Presentación propuesta para denominada “Evaluación del potencial de restauración de un Humedal Piloto del Casco urbano de Mitú”
Total Avance Físico	
60%	

Registro Fotográfico / Cartográfico



Descripción: Especies de flora y fauna asociadas a los humedales del casco urbano de Mitú. Biólogo Yamid Braga.

Descripción: “Evaluación del potencial de restauración de un Humedal Piloto del Casco urbano de Mitú”, visita humedales con potencial para el desarrollo como área protegida categoría recreación.

Proyecto 2.1.2		Desarrollo de estudios para la implementación del proyecto RED+ 2016 (RP \$ 65,000,000). Guainía	
Objeto:		Fortalecer la Gestión para el desarrollo del proyecto REDD+, Región de Transición Guayano-Amazónica	
Descripción de acciones o avances		% Avance físico	
Metas Proyecto	Documento técnico de seguimiento elaborado.	0%	
Avance	Se encuentra en proceso de formalización convenio con WatherHouse Price Cooper WHPC y COICA.		
Metas Proyecto	Estrategia de divulgación implementada	100%	
Avance	Se llevo a cabo la participación en la Feria Internacional Ambiental FIMA del 01 al 05 de Junio, con la presencia de integrantes de la red de Jóvenes de los tres departamentos de la Jurisdicción de la Corporación CDA y el montaje de un stand de divulgación.		
		Total Avance Físico	50%

"Un Buen Ambiente para el Posconflicto"

Proyecto
2.1.2

Desarrollo de estudios para la implementación del proyecto RED+ 2016 (RP \$ 65.000.000). Guainía

Registro Fotográfico / Cartográfico



Descripción: Stand CDA en Fima 2016 y participación de Directores CARs en conversatorios

"Un Buen Ambiente para el Posconflicto"

www.cda.gov.co



Proyecto 2.1.3	Restauración Ambiental en zonas de recarga hídrica de cuencas y microcuencas prioritizadas en el Departamento del Guaviare. 2016 (PGN \$ 1.770.000.000)	
Objeto:	Mejorar la capacidad de regulación hídrica en cuencas abastecedoras de acueductos municipales.	
	Descripción de acciones o avances	% Avance físico
Metas Proyecto	Hectáreas en proceso de restauración reforestadas	65 %
Avance	Se ha implementado la actividad de aprestamiento del proyecto (Contratación de personal y de insumos y materiales), y se avanza en la actividad de aislamiento de 200 has de la meta de 242 y en la reforestación de 89 has.	
Metas Proyecto	Programa de capacitación y divulgación implementado	65%
Avance	Se ha realizado tres talleres de los cinco programados con los usuarios del proyecto de capacitación en aspectos conceptuales y de técnicas de restauración ambiental.	
	Total Avance Físico	65 %

"Un Buen Ambiente para el Posconflicto"

Proyecto 2.1.3

Restauración Ambiental en zonas de recarga hídrica de cuencas y microcuencas prioritizadas en el Departamento del Guaviare. 2016 (PGN \$ 1.770.000.000)

Registro Fotográfico / Cartográfico



Descripción: Transporte de material vegetal especies protectoras (Moriche. guadua. guamo. maraco entre otras), Finca Altamira. Vereda El Trueno. Municipio de El Retorno. Usuario Atalival Varón Rodríguez, Cuenca Caño Grande



Descripción: Sitio aislado y entrega de material vegetal para la siembra. Vereda Caño Bonito. Colegio INELAG. El Retorno.

"Un Buen Ambiente para el Posconflicto"

OBJETIVO 2.

PROTEGER Y ASEGURAR EL USO SOSTENIBLE DEL CAPITAL NATURAL Y MEJORAR LA CALIDAD AMBIENTAL

Estrategia	No.	Macroproyectos y/o Actividades	Fuentes	Apropiación	Ejecutado (Compromisos)	% Avance físico
2.2. Ordenamiento integral del territorio para el desarrollo sostenible	2.2.1	*Formulación e implementación de planes de ordenación y manejo de cuentas y humedales priorizados en la jurisdicción de la CDA 2016	RP	\$ 280.000.000	\$ 280.000.000	70%
			Total	\$ 280.000.000	\$ 280.000.000	

"Un Buen Ambiente para el Posconflicto"

Proyecto 2.2.1	Formulación e implementación de planes de ordenación y manejo de cuencas y humedales priorizados en la jurisdicción de la CDA – II etapa – 2016 (RP \$ 280,000,000)	
Objeto:	Fortalecer el proceso de gestión institucional para dinamizar la formulación e implementación de Planes de Ordenación y Manejo de Cuencas y humedales priorizados en la jurisdicción de la Corporación CDA	
	Descripción de acciones o avances	% Avance físico
Metas Proyecto	Avance en la formulación del POMCA en la cuenca del nivel subsiguiente del río Cuduyarí, en la fase de prospectiva y zonificación ambiental	
Avance	<p>Talleres Comunitarios (21 Comunidades Indígenas Cuenca Rio Cuduyari)</p> <ul style="list-style-type: none"> - Socialización del diagnóstico Fase I - Construcción escenarios prospectivos (tendenciales, deseado, apuesta-zonificación ambiental), mediante matriz de análisis de componentes y elaborar cartografía de los mismos <p>Taller Zonal</p> <ul style="list-style-type: none"> - Socialización y convalidación de resultados de los talleres comunitarios realizados para la construcción de escenarios prospectivos - Se definió los periodos de proyección de los proyectos identificados y priorizados en el corto, mediano y largo plazo teniendo en cuenta el Plan de Vida Indígena de ASOUDIC, el Plan de Ordenamiento Forestal, el Plan de Manejo de Perro de Agua y los acuerdos de caza y pesca; y la visión a futuro de la cuenca 	50%
Metas Proyecto	Avance en la formulación del POMCA en la cuenca del nivel subsiguiente del río Cuduyarí, en la fase de formulación y consolidación final del proceso	
Avance	<p>Talleres Comunitarios (21 Comunidades Indígenas Cuenca Rio Cuduyari)</p> <ul style="list-style-type: none"> - Socialización, retroalimentación y convalidación del componente programático general y los proyectos propuestos. - Evaluación de proyectos formulados en Plan de Vida, Plan de Ordenamiento Forestal, Plan de Manejo de Perro de agua para ser tenidos en cuenta en el POMCA.” - Aportes para el diseño del programa de seguimiento y evaluación del POMCA. - Estrategia de participación en la que se definen los mecanismos y las herramientas que faciliten la comprensión de los proyectos por parte de los actores clave y su participación en las actividades a realizarse 	20%
	Total Avance Físico	70%

Proyecto
2.2.1

Formulación e implementación de planes de ordenación y manejo de cuencas y humedales priorizados en la jurisdicción de la CDA – II etapa – 2016 (RP \$ 280,000,000)

Registro Fotográfico / Cartográfico



Descripción: Talleres Comunitarios realizado en las 21 comunidades de la cuenca Rio Cudyari. Construcción escenarios prospectivos (tendenciales, deseado, apuesta-zonificación ambiental)

Descripción: Talleres comunitarios, socialización, retroalimentación y convalidación del componente programático general y los proyectos propuestos.

"Un Buen Ambiente para el Posconflicto"

OBJETIVO 2.

PROTEGER Y ASEGURAR EL USO SOSTENIBLE DEL CAPITAL NATURAL Y MEJORAR LA CALIDAD AMBIENTAL

Estrategia	No.	Macroproyectos y/o Actividades	Fuentes	Apropiación	Ejecutado (Compromisos)	% Avance físico
2.3. Consolidar un marco de política de cambio climático buscando su integración con la planificación ambiental territorial y sectorial	2.3.1	Implementación de herramientas de comunicación y educación ambiental en torno al cambio climático 2016	RP	\$ 35.000.000	\$33.459.709	100%
	2.3.2.	*Implementación de estrategias de educación ambiental y participación comunitaria en áreas prioritarias para la conservación en la jurisdicción de la CDA.	FCA	\$600.000.000	\$528.905.088	33%
			Total	\$ 635.000.000	\$562.364.797	

Observación: * Asignados recursos mediante Res 1061 del 29 de junio de 2016 y comunicado a CDA el 04 de agosto de 2016.

"Un Buen Ambiente para el Posconflicto"

Proyecto 2.3.1	Implementación de herramientas de comunicación y educación ambiental en torno al cambio climático – 2016 (RP \$ 35.000.000)	
Objeto:	Desarrollar procesos encaminados a Fortalecer la educación. participación. apropiación y capacitación que contribuyan a la sostenibilidad ambiental y mitigue los efectos del cambio climático.	
	Descripción de acciones o avances	% Avance físico
Metas Proyecto	Implementar estrategias de comunicación frente al cambio climático en la jurisdicción de la CDA	50%
Avance	<ul style="list-style-type: none"> • Se adelantaron 10 talleres de capacitación en Guainía y Vaupés mediante la contratación de personal técnico y profesional 	
Metas Proyecto	Participar en un evento ambiental a nivel nacional con las experiencias de la región.	50%
Avance	<ul style="list-style-type: none"> • Se participó con 15 jóvenes integrantes de la red de jóvenes de los departamentos de Guaviare, Guainía y Vaupés en el encuentro Nacional de Red de Jóvenes de ambiente realizado en la ciudad de Bogotá, con la participación de 15 jóvenes de la jurisdicción. 	
	Total Avance Físico	100%

"Un Buen Ambiente para el Posconflicto"

Proyecto
2.3.1

Implementación de herramientas de comunicación y educación ambiental en torno al cambio climático – 2016 (RP \$ 35.000.000)

Registro Fotográfico / Cartográfico



Descripción: Delegación departamentos de Guaviare. Guainía y Vaupés en evento nacional Red de Jóvenes de Ambiente. en el marco de FIMA 2016.

"Un Buen Ambiente para el Posconflicto"

Proyecto 2.3.2	Implementación de estrategias de educación ambiental y participación comunitaria en áreas prioritarias para la conservación en la jurisdicción de la CDA. (FCA \$600.000.000)	
Objeto:	Implementar estrategias de Educación ambiental a nivel interinstitucional y comunitario en áreas prioritarias para la conservación en la jurisdicción de la CDA.	
	Descripción de acciones o avances	% Avance físico
Metas Proyecto	Comités CIDEA con Gestión ambiental.	
Avance	Se realizaron las primeras reuniones con los CIDEA, de los tres departamentos, concertándose el Plan de Acción y las actividades a realizarse en el marco de la ejecución del proyecto de EA de la Corporación CDA	30 %
Metas Proyecto	Procesos educativos ambientales acordes a la realidad regional.	
Avance	Se avanzó en la realización de celebración de días ambientales, se reactivaron los Ecoclub y los Subnodos de cambio climático y se avanza en la línea base de negocios verdes, se llevo a cabo el Curso de Negocios verdes dictado por el SENA, en coordinación con la Corporación CDA	30%
	Total Avance Físico	30 %

"Un Buen Ambiente para el Posconflicto"

Proyecto 2.3.2

Implementación de estrategias de educación ambiental y participación comunitaria en áreas prioritarias para la conservación en la jurisdicción de la CDA. (FCA \$600.000.000)

Registro Fotográfico / Cartográfico



Descripción: Taller de Negocios verdes



Reuniones del CIDEA



Jornadas de celebración día del árbol

"Un Buen Ambiente para el Posconflicto"

OBJETIVO 2.

PROTEGER Y ASEGURAR EL USO SOSTENIBLE DEL CAPITAL NATURAL Y MEJORAR LA CALIDAD AMBIENTAL

Estrategia	No.	Macroproyectos y/o Actividades	Fuentes	Apropiación	Ejecutado (Compromisos)	% Avance físico
2.4. Fortalecimiento institucional y gobernanza. para optimizar el desempeño del SINA. la educación e investigación y la generación de información y conocimiento ambiental	2.4.1.	*Implementación de herramientas tecnológicas y sistemas de información para fortalecer el ejercicio transparente y eficiente de la gestión ambiental institucional. 2016	RP	\$ 230.000.000	\$71.408.207	38%
			Total	\$ 230.000.000	\$71.408.207	

Observación: Mediante Acuerdo No. 08 del 16 de septiembre de 2016, se realizó traslado de recursos al proyecto por valor \$45.000.000, para atender compromisos en la implementación normas NIIF, dada la obligatoriedad de su implementación en la presente vigencia.

"Un Buen Ambiente para el Posconflicto"

Proyecto 2.4.1.	Implementación de herramientas tecnológicas y sistemas de información para fortalecer el ejercicio transparente y eficiente de la gestión ambiental institucional. 2016 (RP \$230.000.000)	
Objeto:	Fortalecer la misión ambiental institucional, mediante la implementación de herramientas tecnológicas y sistemas de Información, en el ejercicio de la transparencia y eficiencia de la Gestión de la CDA.	
Descripción de acciones o avances		Cumplimiento de la Meta
Meta 1	Sostenimiento del sistema de gestión de calidad	
Avance	<p>En Desarrollo de actividades de mantenimiento para sostenibilidad Sistema Integrado de Gestión de Calidad SIGI y Modelo Estándar de Control Interno MECI institucional.</p> <ul style="list-style-type: none"> ✓ En proceso de mantenimiento sostenibilidad Sistema Integrado de Gestión de Calidad SIGI y Modelo Estándar de Control Interno MECI institucional. ✓ Se efectuó programación auditorías internas de calidad a para los 13 procesos del Sistema Integrado de Gestión SIGI. Se realizaron las auditorías respectivas en las Seccionales Guaviare y Vaupés ✓ Se programó auditoría de seguimiento SGS para el mes de diciembre 2016 	70%
Meta 2	Mantenimiento al portal del Sistema de Información Geográfico Ambiental y Estadístico SIGAE.	
Avance	<ul style="list-style-type: none"> ✓ Se llevó a cabo identificación de actividades de verificación y validación de información en el aplicativo Web-SIGAE - Sistema de Información Geográfico Ambiental y Estadístico SIGAE. Se identificaron acciones de mejora en 3 módulos de captura de información en el marco del ejercicio de autoridad ambiental. ✓ Se realizó el cargue de la información general (fichas Bpin, POAS), correspondiente a los proyectos de los años 2014 y 2015 ✓ Se identificaron acciones de mejora e inconsistencias en el sistema para la realización de ajustes en el aplicativo Web Banco de Proyectos. 	70%
Meta 3	Continuar con la implementación de las Fases de la Estrategia de Gobierno en Línea GEL, año 2016	
Avance	<ul style="list-style-type: none"> ✓ Reorganización de información en la página Web para mejorar la etapa de Transparencia y Acceso a la información pública ✓ Definición de acciones a Implementar y de mejora de herramientas tecnológicas para el cumplimiento de la Estrategia Gobierno en Línea acorde a las metas establecidas a para el año 2016. 	50%

"Un Buen Ambiente para el Posconflicto"



Proyecto 2.4.1.	Implementación de herramientas tecnológicas y sistemas de información para fortalecer el ejercicio transparente y eficiente de la gestión ambiental institucional. 2016 (RP \$230.000.000)	
Objeto:	Fortalecer la misión ambiental institucional, mediante la implementación de herramientas tecnológicas y sistemas de Información, en el ejercicio de la transparencia y eficiencia de la Gestión de la CDA.	
	Descripción de acciones o avances	Cumplimiento de la Meta
Meta 4	Generar estudio técnico para ajuste planta de personal	
Avance	✓ A pesar de haber adelantado gestiones para la suscripción de un convenio con la Escuela Superior de Administración Pública – Esap, para la realización de la Reestructuración de la planta de personal, este no pudo llevarse a cabo dada la programación que esa Entidad presenta actualmente, sobre las asesorías respecto de la modernización del Estado, solicitud que fue priorizada para realizarla el próximo año. Por lo anterior se ve la necesidad de incorporar los recursos asignados para dicha actividad en la vigencia año 2017.	0%
Meta 5	Implementación de las normas internacionales de información financiera para entidades públicas NIIF	0%
	✓ En proceso precontractual	
	Total Avance Físico	38 %

"Un Buen Ambiente para el Posconflicto"

Proyecto
2.4.1.

Implementación de herramientas tecnológicas y sistemas de información para fortalecer el ejercicio transparente y eficiente de la gestión ambiental institucional. 2016 (RP \$185.000.000)

Registro Fotográfico / Cartográfico

Descripción: SIGAE . Sistema de Información Geográfico Ambiental y Estadístico.

Descripción: Herramientas de divulgación institucional

"Un Buen Ambiente para el Posconflicto"

PLAN DE ACCIÓN 2016- 2019



OBJETIVO 3. LOGRAR UN CRECIMIENTO RESILIENTE A LOS RIESGOS DE DESASTRES Y AL CAMBIO CLIMÁTICO.

"Un Buen Ambiente para el Posconflicto"

OBJETIVO 3.

Lograr un crecimiento resiliente a los riesgos de desastres y al cambio climático.

Estrategia	No.	Macroproyectos y/o Actividades	Fuentes	Apropiación	Ejecutado (Compromisos)	% Avance físico
3.1. Fortalecer los procesos de la gestión del riesgo: Conocimiento, reducción y Manejo	3.1.1.	Asesoramiento para el establecimiento de alertas tempranas por inundaciones e incendios forestales -2016	RP	\$ 10.000.000	\$10.000.000	20%
				\$10.000.000	\$10.000.000	

Observaciones: En proceso de firma de convenio CDA – ASONOP para iniciar la ejecución del proyecto.

"Un Buen Ambiente para el Posconflicto"

3.1.1.	Asesoramiento para el establecimiento de alertas tempranas por inundaciones e incendios forestales – 2016 (RP \$ 10.000.000)	
Objeto:	Fortalecer los consejos municipales de gestión del riesgo y las nuevas administraciones municipales que hacen parte de la jurisdicción en la CDA. para el control de los factores de riesgo. emisión de alertas tempranas y prevención de emergencias. a través de la aplicación geográfica Web de la CDA	
	Descripción de acciones o avances	% Avance físico
Metas Proyecto	Fortalecer institucionalmente a los 8 Consejos Municipales de gestión del riesgo de la jurisdicción CDA	20%
Avance	Convenio #03 firmado, acta de reunión 01 formada	
Metas Proyecto	Programa de capacitación e intercambio de experiencias para fortalecer el conocimiento en el tema de gestión del riesgo en 8 municipios de la jurisdicción de la CDA - Bienes y Servicios	
Avance	Concertación de actividades a ejecutar y validación de cronograma a desarrollar	
	Total Avance Físico	20%

"Un Buen Ambiente para el Posconflicto"

OBJETIVO 3.

LOGRAR UN CRECIMIENTO RESILIENTE A LOS RIESGOS DE DESASTRES Y AL CAMBIO CLIMÁTICO.

Estrategia	No.	Macroproyectos y/o Actividades	Fuentes	Apropiación	Ejecutado (Compromisos)	% Avance físico
3.2. Fortalecer la planificación del desarrollo con criterios de adaptación al cambio climático.	3.2.1.	Asesoramiento a las entidades de la región para la inclusión del componente ambiental y medidas de adaptación y mitigación del riesgo y cambio climático en los instrumentos de planificación 2016.	RP	\$35.000.000	\$31.478.209	90%
			Total	\$35.000.000	\$31.478.209	

Observaciones: Mediante Acuerdo No. 08 del 16 de septiembre de 2016, se realizó traslado de recursos del proyecto por valor \$5.000.000
Valor Final \$35.000.000

"Un Buen Ambiente para el Posconflicto"

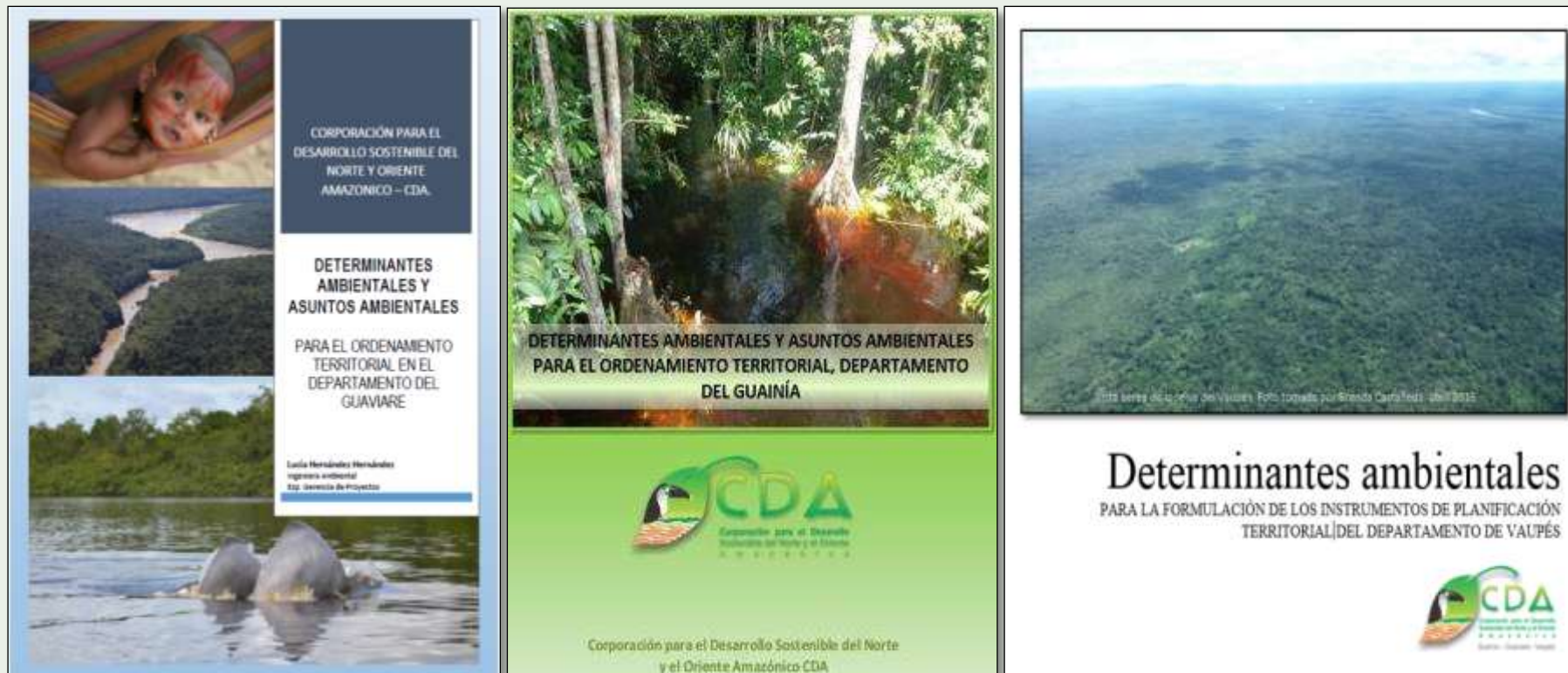
3.2.1.	Asesoramiento a las entidades de la región para la inclusión del componente ambiental y medidas de adaptación y mitigación del riesgo y cambio climático en los instrumentos de planificación. – 2016 (RP\$ 35.000.000)	
Objeto:	Asesorar a los municipios de la jurisdicción, en la inclusión del componente ambiental, la gestión del riesgo y las medidas de adaptación y mitigación del Cambio Climático en los instrumentos de planificación de los entes territoriales.	
Descripción de acciones o avances		Cumplimiento de la Meta
Meta 1	Consolidación de información sobre determinantes ambientales para su aplicación en el componente ambiental de los Planes de Ordenamiento Territorial, gestión del riesgo y medidas de adaptación y mitigación frente del Cambio Climático en los municipios de la jurisdicción de la CDA	
Avance	Análisis contexto existente, actualización problemática ambiental la gestión del riesgo y las medidas de adaptación y mitigación frente al cambio climático, Departamentos de Guainía, Guaviare y Vaupés. Para su elaboración se utilizaron diferentes fuentes como: Informes finales de proyectos Priorización de Cuencas, Priorización de Humedales, Plan de adaptación al cambio climático de la Jurisdicción de la CDA, Plan municipal de gestión del Riesgo, Normatividad ambiental vigente, Acuerdos y Resoluciones del Consejo Directivo de la Corporación y demás estudios.	100%
Meta 2	Documento de lineamientos sobre determinantes ambientales en el componente ambiental de los Planes de Ordenamiento Territorial, gestión del riesgo y medidas de adaptación y mitigación frente del Cambio Climático en los municipios de la jurisdicción de la CDA	
Avance	Elaboración de los documentos compendio de las Determinantes Ambientales en los Departamentos de Guainía, Guaviare y Vaupés . Se encuentra en revisión técnica para expedición de la respectiva resolución y posterior entrega a los Entes Territoriales.	75%
Total Avance Físico		90 %

"Un Buen Ambiente para el Posconflicto"

3.1.1.

Asesoramiento para el establecimiento de alertas tempranas por inundaciones e incendios forestales - 2016 (RP \$ 35.000.000)

Registro Fotográfico / Cartográfico



Descripción: Documento final Determinantes Ambientales Guaviare, Guainía y Vaupés jurisdicción de la Corporación CDA.

"Un Buen Ambiente para el Posconflicto"

PLAN DE ACCIÓN 2016- 2019



OBJETIVO 4. PROTECCIÓN Y CONSERVACIÓN DE TERRITORIOS Y ECOSISTEMAS, MITIGACIÓN Y ADAPTACIÓN DEL CAMBIO CLIMÁTICO, ORDENAMIENTO AMBIENTAL EN TERRITORIOS DE LOS PUEBLOS INDÍGENAS

"Un Buen Ambiente para el Posconflicto"

OBJETIVO 4

PROTECCIÓN Y CONSERVACIÓN DE TERRITORIOS Y ECOSISTEMAS. MITIGACIÓN Y ADAPTACIÓN DEL CAMBIO CLIMÁTICO. ORDENAMIENTO AMBIENTAL EN TERRITORIOS DE LOS PUEBLOS INDÍGENAS

Estrategia	No.	Macroproyectos y/o Actividades	Fuentes	Apropiación	Ejecutado (Compromisos)	% Avance físico
4.1. Protección y conservación de territorios y ecosistemas	4.1.1.	*Fortalecimiento a procesos de Ordenamiento territorial en territorios indígenas - 2016	RP	\$ 50.000.000	\$ 50.000.000	5%
				\$55.000.000	\$55.000.000	
			Total	\$105.000.000	\$ 105.000.000	

Observaciones: Se realizó convenio interadministrativo No 444 de 18 de Agosto de 2016 entre el Ministerio de Ambiente y Desarrollo Sostenible y La Corporación CDA. A fecha 30 de septiembre se ha desarrollado Mesa técnica, designación de 2 funcionarios por parte de la Corporación y primer informe.

"Un Buen Ambiente para el Posconflicto"

Proyecto 4.1.1	Fortalecimiento a procesos de ordenamiento territorial en territorios indígenas – 2016 (RP \$ 50.000.000)	
Objeto:	Fortalecer las bases para un proceso de reconocimiento del territorio y su manejo tradicional ambiental. conforme al ordenamiento territorial propio de las comunidades indígenas pertenecientes a ASATRIBVA Municipio de Mitú, Departamento del Vaupés	
Descripción de acciones o avances		% Avance físico
Metas Proyecto	Sitios sagrados identificados. caracterizados y con recuperación de significancia y/o normas de manejo tradicional conforme a la ley de origen	
Avance	<p>- Suscripción Convenio Interadministrativo No 444 de 2016 cuyo objetivo es aunar esfuerzos técnicos, administrativos y financieros entre el MINISTERIO DE AMBIENTE Y LA CORPORACIÓN PARA EL DESARROLLO SOSTENIBLE DEL NORTE Y ORIENTE AMAZÓNICO - CDA, para implementar un proyecto piloto de los criterios orientadores formulados por el MADS, para el relacionamiento entre autoridades ambientales y autoridades indígenas en procesos de ordenamiento ambiental territorial</p> <p>- El día 16 de septiembre de 2016, a las 10:00 a.m., se llevó a cabo en las instalaciones del MADS en la ciudad de Bogotá el primer Comité Técnico del Convenio Interadministrativo 444 de 2016 suscrito entre el Ministerio de Ambiente y Desarrollo Sostenible -MADS y la Corporación para el Desarrollo Sostenible del Norte y Oriente Amazónico –CDA</p>	
Metas Proyecto	Ciclo de fiestas y/o ceremonias del calendario ritual fortalecidas para el manejo tradicional ambiental de territorio conforme al Plan de Vida indígena	
Avance		
Total Avance Físico		5%

"Un Buen Ambiente para el Posconflicto"

Proyecto 4.1.1

Fortalecimiento a procesos de ordenamiento territorial en territorios indígenas – 2016 (RP \$ 50,000,000)

Registro Fotográfico / Cartográfico



Descripción: Comunidades Zona Bajo Vaupés (ASATRIBVA). Proyecto piloto que tiene como objetivo generar criterios orientadores para el relacionamiento entre autoridades ambientales y autoridades indígenas en procesos de ordenamiento ambiental territorial



Descripción: 16 de septiembre de 2016. Se llevó a cabo en las instalaciones del MADS en la ciudad de Bogotá el primer Comité Técnico del Convenio Interadministrativo 444 de 2016 suscrito entre el Ministerio de Ambiente y Desarrollo Sostenible -MADS y la Corporación para el Desarrollo Sostenible del Norte y Oriente Amazónico –CDA

"Un Buen Ambiente para el Posconflicto"

OBJETIVO 4

PROTECCIÓN Y CONSERVACIÓN DE TERRITORIOS Y ECOSISTEMAS. MITIGACIÓN Y ADAPTACIÓN DEL CAMBIO CLIMÁTICO. ORDENAMIENTO AMBIENTAL EN TERRITORIOS DE LOS PUEBLOS INDÍGENAS.

Estrategia	No.	Macroproyectos y/o Actividades	Fuentes	Apropiación	Ejecutado (Compromisos)	% Avance físico
4.2. Ordenamiento ambiental en territorios indígenas	4.2.1.	*Apoyo a la formulación de Planes de Vida Indígena – 2016 – \$ 80.000.000	RP	-	-	-
Total				-	-	

Observaciones: * Mediante Acuerdo No. 08 del 16 de septiembre de 2016, se realizó traslado de los recursos del proyecto por valor \$80.000.000, por lo tanto el proyecto no se ejecutará en esta vigencia

"Un Buen Ambiente para el Posconflicto"

Proyectos con Ampliación

Planes Operativos 2015-2016

Plan de Acción 2012- 2015

"Un Buen Ambiente para el Posconflicto"

LINEA ESTRATEGICA 1-2015

CONSERVACIÓN. RESTAURACIÓN Y USO SOSTENIBLE DE LA BIODIVERSIDAD Y SERVICIOS ECOSISTÉMICOS.

Programa	No.	Proyecto	Fuentes	Apropiación	Ejecutado	% Avance físico
1.1 Gestión para la Identificación Declaración y Reglamentación de áreas protegidas	1.1.6	*Implementación de la primera fase del plan de manejo ambiental de la zona de recuperación sur del DMI Ariari Guayabero, departamento del Guaviare.	FCA	\$478.234.550	\$430.411.075	95%
1.4. Promoción de alternativas de aprovechamiento sostenible de la biodiversidad y seguridad alimentaria.	1.4.11.01	Restauración de áreas degradadas en zonas de protección hídrica de cuencas abastecedoras de acueductos municipales en todo el departamento del Guaviare - 2015	PGN	\$ 910.000.000	\$909.999.876	100%
	1.4.18	**Recuperación de áreas degradadas por cultivos ilícitos y ganadería extensiva, Departamento del Guaviare - 2015	FCA	\$ 864.512.997	\$963.911.118	100%
			RP	\$ 100.000.000		
1.4.19	Recuperación de áreas degradadas mediante la implementación de sistemas agroforestales y/o silvopastoriles en resguardos indígenas, Departamento de Guaviare - 2015	RP	\$ 80.000.000	\$79.990.510	100%	

Observaciones: *Resolución de aprobación Fondo Compensación Ambiental 1112 de mayo 07 de 2015 - Informada a la CDA el 06 de mayo 2 de 2015 .

**Resolución de aprobación Fondo Compensación Ambiental Resolución 1299 de mayo 27 de 2015 - Informada a la CDA el 11 de junio de 2015 .

"Un Buen Ambiente para el Posconflicto"

Proyecto 1.1.6	Implementación de la primera fase del plan de manejo ambiental de la zona de recuperación sur del DMI Ariari Guayabero. departamento del Guaviare - 2015 (FCA \$478.234.550)	
Objeto:	Conservar la estructura, composición y función de los ecosistemas y de sus valores culturales y naturales asociados a la zona de recuperación para la producción sur del Distrito de Manejo Integrado Ariari Guayabero. departamento del Guaviare.	
	Descripción de acciones o avances	% Avance físico
META 1	Sistema de monitoreo de deforestación	
Avance	Se adelantó la fase de aprestamiento, contratación de personal. revisión de información secundaria. identificación de usuarios. preparación de material para talleres, plan de trabajo, diseño del sistema de información geográfico, Se realizó monitoreo de deforestación con base en información suministrada por el IDEAM. Con esta información se realizaron visitas de verificación.	40%
META 2	Acuerdos entre instituciones y comunidades para la conservación de los bosques	
Avance	<ul style="list-style-type: none"> • 77 talleres de capacitación en conservación de bosques. • 20 talleres de divulgación del PMA de la zona de recuperación para la producción sur del DMI AG. • Implementación de una estrategia de comunicación. • Realización de 8 mesas de trabajo para incorporación de determinantes ambientales en instrumentos de planeación. 	40%
META 3	Plan de reconversión de sistemas productivos	
Avance	<ul style="list-style-type: none"> • Recopilación de información sobre oferta tecnológica en el departamento • Documento preliminar Plan de implementación de proyectos productivos sostenibles. 	15%
	Total Avance Físico	95%

"Un Buen Ambiente para el Posconflicto"

**Proyecto
1.1.6**

Implementación de la primera fase del plan de manejo ambiental de la zona de recuperación sur del DMI Ariari Guayabero. departamento del Guaviare - 2015 (FCA \$478.234.550)

Registro Fotográfico / Cartográfico



Descripción: Gira técnica con productores. Granja integral sostenible Cosmopolitana, Restrepo Meta



Descripción: Foro "Guaviare. bosque y crecimiento verde", realizado en San José del Guaviare.

"Un Buen Ambiente para el Posconflicto"

Proyecto 1.4.11.01	Restauración de áreas degradadas en zonas de protección hídrica de cuencas abastecedoras de acueductos municipales en el departamento del Guaviare jurisdicción de la Corporación CDA. 2015 (PGN \$ 910.000.000)	
Objeto:	Incrementar la cobertura forestal en zonas de protección mejorando la capacidad de regulación hídrica de cuencas abastecedoras de acueductos municipales.	
	Descripción de acciones o avances	% Avance físico
Metas Proyecto	Restauración de zonas de protección hídricas en cuencas abastecedoras de acueductos municipales	50%
	124 Hectáreas aisladas de sistemas forestales para la recuperación, conservación y protección de Recursos Naturales Renovables	
Avance	124 Hectáreas establecidas de sistemas forestales para la recuperación, conservación y protección de Recursos Naturales Renovables.	50%
	Total Avance Físico	100 %
Observación: Contrato adjudicado el 06/18/2015. Prorrogado a Junio de 2016		

"Un Buen Ambiente para el Posconflicto"

Proyecto
1.4.11.01

Restauración de áreas degradadas en zonas de protección hídrica de cuencas abastecedoras de acueductos municipales en el departamento del Guaviare jurisdicción de la Corporación CDA. 2015 (PGN\$ 910.000.000)

Registro Fotográfico / Cartográfico



Descripción: Zona de rondas de drenajes en proceso de restauración veredas Chaparral Medio, Chaparral II y San Isidro II. Departamento del Guaviare.

Un Buen Ambiente para el Posconflicto

Proyecto 1.4.18	Recuperación de áreas degradadas por cultivos ilícitos y ganadería extensiva. Departamento del Guaviare – 2015: (FCA \$ 864.512.997 RP \$ 100.000.000)	
Objeto:	Mejorar las condiciones edafológicas de suelos degradados por la implementación de cultivos ilícitos y ganadería extensiva	
	Descripción de acciones o avances	% Avance físico
META PA 2012-2015	Hectáreas reforestadas	100%
Metas Proyecto	Recuperación de áreas degradadas por cultivos ilícitos y ganadería extensiva	
Avance	Hectáreas de Sistemas Agroforestales / Silvopastoriles (SAF.SSP) Aislados (115 has)	
	Hectáreas de Sistemas Agroforestales / Silvopastoriles (SAF.SSP) reforestadas (115 has)	
	Hectáreas de Sistemas Agroforestales / Silvopastoriles (SAF.SSP) en mantenimiento (225 has)	
	Total Avance Físico	100%
Observación: *Resolución de aprobación Fondo Compensación Ambiental 1112 de mayo 07 de 2015. Prorrogado a Junio de 2016		

"Un Buen Ambiente para el Posconflicto"

Proyecto 1.4.18

Recuperación de áreas degradadas por cultivos ilícitos y ganadería extensiva. Departamento del Guaviare – 2015: (FCA \$ 864.512.997 RP \$ 100.000.000)

Registro Fotográfico / Cartográfico



Descripción: Labores culminadas de aislamiento, preparación de terreno, ahoyado y establecimiento de plantaciones de caucho de 5 has. Vereda Boquerón. Municipio de San José del Guaviare. Meta total cumplida 115 has.

Descripción: Parcela de 5 hectáreas en mantenimiento (Caucho, piña, plátano). Cambio de uso del suelo (De potrero en ganadería extensiva a parcela agroforestal con la sp. principal caucho). Meta total cumplida mantenimientos 225 has.

"Un Buen Ambiente para el Posconflicto"

Proyecto 1.4.19	Recuperación de áreas degradadas mediante la implementación de sistemas agroforestales y/o silvopastoriles en resguardos indígenas. Departamento de Guaviare – 2015 - RP\$ 80.000.000	
Objeto:	Mejorar las condiciones edafológicas de suelos degradados por la implementación de cultivos ilícitos y ganadería extensiva	
	Descripción de acciones o avances	% Avance físico
Metas Proyecto	Restauración de zonas de protección hídricas en cuencas abastecedoras de acueductos municipales. Meta 1. Establecer plantaciones Agroforestales (Unidad de medida: 10 has)	
Avance	<ul style="list-style-type: none"> • 10 Hectáreas aisladas de sistemas forestales para la recuperación. conservación y protección de Recursos Naturales Renovables. • 10 Hectáreas establecidas de sistemas forestales para la recuperación. conservación y protección de Recursos Naturales Renovables. 	100%
	Metas del proyecto	100%
Observación: Adjudicado CO-02-2015, hubo necesidad de cambio de sitios, ya que las comunidades de La María y Asunción manifestaron formalmente desistir ya que implementan en la actualidad varios proyectos. Se realizará en el resguardo Indígena de La Yuquera, en el municipio de Calamar por solicitud expresa de dicha comunidad. Prorrogado a Junio de 2016.		

"Un Buen Ambiente para el Posconflicto"

Registro Fotográfico / Cartográfico



Descripción: Labores de aislamiento, preparación de terrenos, ahoyado, y establecimiento de stump de caucho. Usuarios integrantes de la comunidad indígena de La Yuquera, Municipio de Calamar.

LINEA ESTRATEGICA 6

LÍNEA 6. BUEN GOBIERNO PARA LA GESTIÓN AMBIENTAL. INSTITUCIONAL Y COMUNITARIA

Programa	No.	Proyecto	Fuentes	Apropiación	Ejecutado	% Avance físico
6.3. Apoyo a las comunidades indígenas para sus procesos de planificación y gestión ambiental y social	6.3.3	Acompañamiento y fortalecimiento a los procesos de planes de vida indígena. 2015	RP	\$100.000.000	\$48.900.000	90%

Observaciones: En el mes de marzo de 2016 COLVERDE realizó entrega del informe del 50%. Además, se realizó prorroga en tiempo con el fin de ajustar la diagramación de las cartillas de PVI para la zona de ASATIAC y ASATAV. La supervisión participo en la reunión zonal de Acaricuara (21 de Mayo) y Caruru (28 de mayo) donde se presentaron los resultados del proceso de formulación de los planes y sugerencias de ajustes antes de impresión y publicación final.

"Un Buen Ambiente para el Posconflicto"

Proyecto 6.3.3	Acompañamiento y fortalecimiento a los procesos de planes de vida indígena 2015 (RP: \$100.000.000)	
Objeto:	Fortalecer las bases comunitarias para un proceso de ordenamiento del territorio. desde la perspectiva indígena a partir de metodologías participativas. con los diferentes actores sociales de las áreas de trabajo. en el marco del desarrollo y apoyo de los Planes de Vida Indígena de la cuenca alta del rio Vaupés (ASATAV) y cuenca alta media del rio Papurí (AZATIAC) en la jurisdicción de la Corporación C.D.A.	
	Descripción de acciones o avances	% Avance físico
Metas Proyecto	Planes Integrales de Vida Indígena acompañados y fortalecidos de forma colectiva y participativa.	
Avance	Desarrollo Autodiagnóstico. cartografía social temática y componente programático Revisión documento plan de vida (Anteriores borradores) Agenda de trabajo Convalidación PVI	70%
Metas Proyecto	Procesos de posicionamiento de los Planes Integrales de Vida Indígena promovido y dinamizado. frente a la institucionalidad	
Avance	Taller Cartográfico y priorización programas y proyectos para la línea estratégica de los PVI para las zonales de ASATAV y ASATIAC Presentación de resultados con el acompañamiento de la supervisión y líderes de las zonales de ASATAV y ASATIAC	10%
Metas Proyecto	Líderes y lideresas capacitados y fortalecidos para la gestión y la dinamización de los Planes de Vida Indígena de ASATAV y AZATIAC a nivel interno y externo	
Avance	Fortalecimiento ambiental e institucional organizativa para la gestion y dinamización del PVI	10%
	Total Avance Físico	90%

"Un Buen Ambiente para el Posconflicto"

Proyecto
6.3.3

Acompañamiento y fortalecimiento a los procesos de planes de vida indígena 2015 (RP:
\$100.000.000)

Registro Fotográfico / Cartográfico



Descripción: Talleres Autodiagnóstico en temas como: Fauna. Flora. Peces. Ríos. Sitos Sagrados e instituciones. Realizados en la Comunidad Indígena de Acaricuara (Mitú) y Ciudad de Carurú



Descripción: Taller fortalecimiento Gobierno Propio. Normatividad y construcción líneas estratégicas del PVI para las zonas de ASATAV y ASATIAC

"Un Buen Ambiente para el Posconflicto"

Proyectos presentados al Fondo de Compensación Ambiental para financiación Vigencia 2016

"Un Buen Ambiente para el Posconflicto"

Estado Proyectos FCA 2016

Fecha de corte: Octubre 30 de 2016

No.	NOMBRE DEL PROYECTO	VALOR	ESTADO
1	Implementación de estrategias de educación ambiental y participación comunitaria en áreas prioritarias para la conservación en la jurisdicción de la CDA	\$600,000,000	En Ejecución Asignación de recursos mediante Resolución MADS 1061 del 29 de junio de 2016 y comunicado a CDA el 04 de agosto de 2016.
2	Fortalecimiento al sector productivo ecoturismo en el departamento del Guainía jurisdicción de la CDA	\$320,000,000	En Ejecución Asignación de recursos mediante Resolución MADS 1061 del 29 de junio de 2016 y comunicado a CDA el 04 de agosto de 2016.
3	Formulación del plan de manejo integral de cambio climático en el departamento del Guainía	\$550,000,000	Registrado-Actualizado Resolución en Ministerio de Hacienda
4	Implementación de acciones asociadas al conocimiento del riesgo en el marco de los planes municipales de gestión del riesgo de desastres en la jurisdicción de la Corporación CDA	\$495,523,895	Registrado-Actualizado Resolución en Ministerio de Hacienda para aprobación
5	Implementación de la fase dos del plan de manejo ambiental de la zona de recuperación para la producción sur del DMI departamento del Guaviare	\$238,000,000	Registrado-Actualizado Resolución en Ministerio de Hacienda para aprobación
6	Rehabilitación ecológica para la recuperación de sistemas de bosques fragmentados en rondas de drenajes en la parte alta y media de cuencas hidrográficas abastecedoras de acueductos veredales y municipales (San José del Guaviare, el retorno y calamar. Departamento del Guaviare. 2016	\$1,806,395,401	Proyecto viabilizado por MADS. En control de viabilidad por DNP
VALOR TOTAL		\$4,009,919,296	

"Un Buen Ambiente para el Posconflicto"

EJERCICIO DE LA AUTORIDAD AMBIENTAL

"Un Buen Ambiente para el Posconflicto"

www.cda.gov.co



CORPORACIÓN PARA EL DESARROLLO SOSTENIBLE DEL NORTE Y ORIENTE AMAZÓNICO C.D.A

EJERCICIO DE LA AUTORIDAD AMBIENTAL

CONSOLIDADO SIGAE ENERO A OCTUBRE DE 2016

PROCEDIMIENTO	UNIDAD	GUAINÍA -	GUAVIARE	VAUPÉS	TOTAL
01. Avales ambientales	Número	17.00	36.00	11.00	64.00
02. Visitas Técnicas	Número	204.00	680.00	186.00	1,070.00
03. Aprovechamiento de flora (Res)	Número	63.00	19.00	48.00	130.00
Aprovechamientos domésticos	Número	55.00	19.00	37.00	111.00
Aprovechamientos domésticos	m ³	275.04	359.96	145.35	780.35
Aprovechamientos persistentes	Número	-	-	-	-
Aprovechamientos persistentes	m ³	-	-	-	-
Aprovechamientos únicos	Número	-	-	-	-
Aprovechamientos únicos	m ⁵	-	-	-	-
Arboles aislados	Número	14.00	22.00	10.00	46.00
Arboles aislados	m ³	38.99	216.63	5.88	261.50
Flora no maderable	Bojotes	3,750.00	-	-	3,750.00
Flora no maderable	Kilo	17,500.00	-	-	17,500.00
04. Movilización de recursos (Salvo.)	Número	105.00	24.00	80.00	209.00
Flora maderable	m ³	-	135.02	272.65	407.67
Flora no maderable	Kilo	107,500.00	-	-	107,500.00
Palma fibra de chiquichiqui	Kilo	-	-	-	-
Palma caraná	Kilo	1,250.00	-	-	1,250.00
Carbon vegetal	Bultos	-	-	-	-
Flores	Unidad	13,440.00	-	-	13,440.00
Fauna	Número	2.00	-	-	2.00
Animales	Unidad	1.00	-	-	1.00
Zoocriadero mariposas	Vivos	1.00	-	718.00	719.00
Zoocriadero mariposas	Disecados	-	-	-	-
Zoocriadero mariposas	Pupas	-	-	-	-
05. Licencias Ambientales	Número	-	-	-	-
06. Plantaciones Forestales	Número	-	-	-	-
PRODUCTORA	Hectárea				
PROTECTORES	Hectárea				

"Un Buen Ambiente para el Posconflicto"



CORPORACIÓN PARA EL DESARROLLO SOSTENIBLE DEL NORTE Y ORIENTE AMAZÓNICO C.D.A

EJERCICIO DE LA AUTORIDAD AMBIENTAL

CONSOLIDADO SIGAE ENERO A OCTUBRE DE 2016

PROCEDIMIENTO	UNIDAD	GUAINÍA -	GUAVIARE	VAUPÉS	TOTAL
07. Decomisos de fauna	Número	31.00	78.00	28.00	137.00
Decomiso animales vivos	Unidad	42.00	18.00	28.00	88.00
Carne	kilos	-	44.05	-	44.05
Otros subproductos (Pieles)	Unidad	-	-	-	-
Otros subproductos (huevos)	Unidad	-	74.00	-	74.00
Entregas Voluntarias (Fauna)	Número	-	164.00	-	164.00
Entregas Voluntarias (Fauna)	Unidad	15.00	164.00	-	179.00
08. Decomisos Flora	Número	15.00	10.00	19.00	44.00
Decomisos de flora maderable	Número	14.00	10.00	19.00	43.00
Madera M3	Volumen	8.95	72.11	11.55	92.61
Decomisos de flora no maderable	Número	1.00	-	-	1.00
Hojas	Número	-	-	-	-
Semillas	Número	-	-	-	-
Aceites	Litro	-	-	-	-
Flores	unidad	-	-	-	-
Resinas	kilo	-	-	-	-
Leña	Volumen	-	-	-	-
Carbon Vegetal	Bultos	-	-	-	-
Palma fibra de chiquichiqui	Kilo	-	-	-	-
Palma caraná	Kilo	-	-	-	-
09. Incautación o decomisos minerales	Número	-	-	-	-
Incautación o decomisos minerales	kilo	-	-	-	-
Incautación o decomisos minerales	Tonelada	-	-	-	-
10. Concesiones de agua Otorgada	Número	3.00	19.00	9.00	31.00
Concesiones de agua En Tramite	Número	-	-	46.00	46.00
Concesiones de agua No Otorgada	Número	-	-	-	-
11. Registro de fuentes hídricas	Número	-	-	-	-
12. Incendios forestales	Número	-	-	-	-
13. Quejas y reclamos	Número	18.00	189.00	28.00	235.00
14. Sanciones	Número	12.00	30.00	-	42.00

"Un Buen Ambiente para el Posconflicto"

APROVECHAMIENTOS FORESTALES

"Un Buen Ambiente para el Posconflicto"

www.cda.gov.co

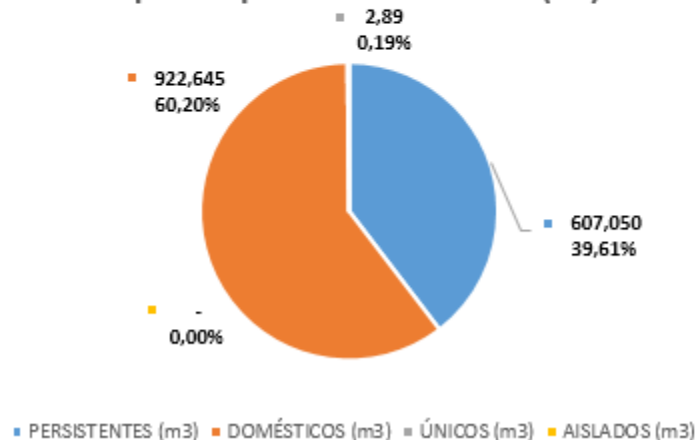


APROVECHAMIENTOS FORESTALES JURISDICCIÓN CDA

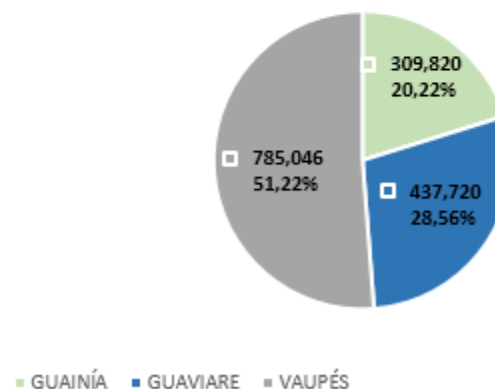
CUPO GLOBAL (m³) <small>(RESOLUCIÓN 1885 DE 2015)</small>	ASIGNADO (m³)	SALDO (m³)
229.100	1.532,586	227.567

SECCIONAL	# DE USUARIOS	PERSISTENTES (m ³)	DOMÉSTICOS (m ³)	ÚNICOS (m ³)	AISLADOS (m ³)	TOTAL (m ³)	% DEL CUPO GLOBAL
GUAINÍA	77	-	306,929	2,89	-	309,820	0,135%
GUAVIARE	24	-	437,720	0,00	-	437,720	0,191%
VAUPÉS	18	607,050	177,996	0,00	-	785,046	0,343%
TOTAL	119	607,050	922,645	2,89	-	1.532,586	0,669%

Tipo de Aprovechamiento CDA (m³)



Aprovechamiento por Departamento (m³)



"Un Buen Ambiente para el Posconflicto"

EJECUCIÓN PRESUPUESTAL

"Un Buen Ambiente para el Posconflicto"

www.cdi.gov.co



FUNCIONAMIENTO E INVERSION 2016

Cta Nombre	Ppto Def.	%	Comprometido	%
GASTOS DE PERSONAL P.G.N.	1,853,386,000.00		1,476,251,058.00	
GASTOS DE PERSONAL F.C.A.	399,430,435.00		235,487,592.00	
GASTOS DE PERSONAL R.P.	223,224,591.00		178,978,323.00	
TOTAL GASTOS DE PERSONAL	2,476,041,026.00	100.00	1,890,716,973.00	76.36
GASTOS GENERALES P.G.N.	52,637,670.00		41,775,768.00	
GASTOS GENERALES F.C.A.	396,333,189.00		333,894,463.12	
GASTOS GENERALES R.P.	197,438,867.00		197,438,866.95	
TOTAL GASTOS GENERALES	646,409,726.00	100.00	573,109,098.07	88.66
TRANSFERENCIAS CORRIENTES P.G.N.	7,041,000.00		7,041,000.00	
TRANSFERENCIAS CORRIENTES F.C.A.				
TRANSFERENCIAS CORRIENTES R.P.	14,936,542.00		14,936,542.00	
TOTAL TRANSFERENCIAS	21,977,542.00	100.00	21,977,542.00	100.00
TOTAL FUNCIONAMIENTO	3,144,428,294.00	100.00	2,485,803,613.07	79.05
TOTAL INVERSION	5,060,400,000.00	100.00	3,862,354,642.00	76.33
TOTAL PRESUPUESTO 2015	8,204,828,294.00	100.00	6,348,158,255.07	77.37

INVERSION 2016 POR FUENTES

Cta Nombre	Ppto Def.	%	Comprometido	%
INVERSION P.G.N.	2,511,000,000.00	100.00	2,445,566,968.00	97.39
INVERSION F.C.A. *	920,000,000.00	100.00	530,663,859.00	57.68
INVERSION RECURSOS PROPIOS	1,494,400,000.00	100.00	831,123,815.00	55.62
APORTES DE OTRAS ENTIDADES	135,000,000.00	100.00	55,000,000.00	40.74
OFICINA DE LAS NACIONES UNIDAS CONTRA LA DROGA Y EL DELITO EN COLOMBIA - UNODC	80,000,000.00	100.00	0.00	0.00
MINISTERIO DE AMBIENTE Y DESARROLLO SOSTENIBLE - MADS	55,000,000.00	100.00	55,000,000.00	100.00
TOTAL INVERSION POR FUENTES	5,060,400,000.00	100.00	3,862,354,642.00	76.33

CON CORTE A 31 DE OCTUBRE DE 2016

Observación: *A la fecha no se han asignado recursos a 4 proyectos viabilizados por el FCA

"Un Buen Ambiente para el Posconflicto"

PLAN DE MEJORAMIENTO

"Un Buen Ambiente para el Posconflicto"

www.cdi.gov.co



PLAN DE MEJORAMIENTO CONSOLIDADO CONTRALORIA GENERAL DE LA REPUBLICA AUDITORIA 2015 VIGENCIA 2014

Auditoria Año	Nro. de Hallazgos	% del Total	Nro. Acciones Programadas	Acciones cumplidas a 30 de septiembre de 2016	Acciones pendientes por cumplir a 31 de diciembre de 2016	Porcentaje de Cumplimiento a 31 de octubre de 2016
Auditoria 2015 vig 2014	20	76.92%	20	4	16	15.38%
Auditoria 2014 vig 2013	6	23.07	6	2	4	7.69%
Total PM 2014	26	100%	26	6	20	23.07%

Se presenta el avance con corte a 31 de Octubre de 2016 del Plan de Mejoramiento de la auditoría realizada por la Contraloría General de la Republica República a la vigencia 2014 a través de la Gerencia Departamental Guainía, realizada durante el segundo semestre del 2015, el cual se encuentra en proceso de ejecución.

"Un Buen Ambiente para el Posconflicto"

ESTADO DE IMPLEMENTACION

MECI

MODELO ESTÁNDAR DE CONTROL INTERNO

"Un Buen Ambiente para el Posconflicto"

www.cdi.gov.co



PROCESO DE ACTUALIZACION MECI- CDA

El proceso de actualización realizado en la Corporación CDA ha permitido cumplir con los diferentes componentes del Modelo Estándar de Control Interno – MECI (Talento Humano, administración del riesgo, direccionamiento estratégico, autoevaluación institucional, auditorías internas, planes de mejoramiento e información y comunicación).

En el componente del Talento Humano se realizó el cambio de responsable de este proceso quedando bajo la responsabilidad de la Subdirección Administrativa y Financiera según Acta de Revisión por la Dirección N° 03 del 24 de Diciembre de 2015.

Del componente administración del riesgo los líderes de los diferentes procesos han venido presentando trimestralmente el seguimiento de los riesgos de sus procesos, seguimiento que es realizado y verificado por la oficina de Control Interno.

"Un Buen Ambiente para el Posconflicto"



Conferencia Procurador Regional Guainía – Tema Ética de lo Público.

Como cumplimiento a la mejora continua en la actualización del MECI según decreto 943 en la vigencia 2014 , la Corporación CDA actualizó el código de ética mediante resolución 291 del 06 de octubre de 2016. A través de la Oficina Asesora de Control Interno se continúan realizando actividades para promover la cultura de autocontrol en los servidores, creando material didáctico con relación al tema para su divulgación y brindando capacitación en el tema de MECI-Calidad.

"Un Buen Ambiente para el Posconflicto"

SGC

ESTADO DE IMPLEMENTACION DEL SISTEMA
DE GESTION DE CALIDAD



"Un Buen Ambiente para el Posconflicto"

ESTADO DE IMPLEMENTACION DEL SISTEMA DE GESTION DE CALIDAD

ESTADO DE IMPLEMENTACION DEL SISTEMA DE GESTION DE CALIDAD FECHA DE CORTE 30 DE SEPTIEMBRE DE 2016

En cumplimiento de la Norma Técnica de Calidad 2009 la Corporación CDA realizó las auditorías internas las cuales estaban programadas de acuerdo al Programa Anual de Auditorías Internas Integrales de calidad aprobado en el mes de marzo de 2016.

Se realizó el cambio del responsable del proceso “Gestión del Talento Humano”, el cual quedó bajo la responsabilidad de la Subdirección Administrativa y Financiera, el procedimiento “Cobro coactivo” se incluyó en el proceso de “Gestión Jurídica”, bajo la responsabilidad de la Secretaria General y el procedimiento “Control del Producto y/o servicio No conforme” quedó bajo la responsabilidad de la Oficina Asesora de Control Interno.

De igual forma se ha venido cumpliendo con las mejoras a los procedimientos y formatos de los diferentes procesos como cumplimiento a la norma de calidad, resolución 300 de la corporación CDA y directrices del Modelo Estándar de Control Interno MECI, según decreto 943 de 2014.



"Un Buen Ambiente para el Posconflicto"

www.cda.gov.co



AUDITORIAS INTERNAS INTEGRALES



De acuerdo al Programa Anual de Auditorias Internas integrales de la Corporación CDA, aprobado por la Alta Dirección, los auditores internos de calidad certificados en las normas técnicas de calidad NTCGP 1000:2009 e ISO 9001:2008 , realizaron las auditorias internas a cada uno de los procesos; con el fin de evaluar el grado de eficacia y efectividad en el cumplimiento de sus objetivos. Por lo anterior la oficina Asesora de Control Interno en su rol de control y evaluación, ha venido realizando seguimiento a la ejecución de dichas auditorias; no obstante se continua identificando oportunidades de mejora, garantizando así la revisión y retroalimentación periódica en cada uno de los procesos y el mejoramiento de la prestación del servicio a nuestros usuarios.

"Un Buen Ambiente para el Posconflicto"



Guainía – Guaviare - Vaupés

"Un Buen Ambiente para el Posconflicto"

www.cda.gov.co

