

# INFORME DE GESTIÓN 2016



[www.cda.gov.co](http://www.cda.gov.co)



# PLAN DE ACCIÓN 2016- 2019

**OBJETIVO 1. AVANZAR HACIA UN CRECIMIENTO SOSTENIBLE COMPATIBLE CON EL CLIMA**

**OBJETIVO 2. PROTEGER Y ASEGURAR EL USO SOSTENIBLE DEL CAPITAL NATURAL Y MEJORAR LA CALIDAD AMBIENTAL**

**OBJETIVO 3. LOGRAR UN CRECIMIENTO RESILIENTE A LOS RIESGOS DE DESASTRES Y AL CAMBIO CLIMÁTICO.**

**OBJETIVO 4. PROTECCIÓN Y CONSERVACIÓN DE TERRITORIOS Y ECOSISTEMAS, MITIGACIÓN Y ADAPTACIÓN DEL CAMBIO CLIMÁTICO, ORDENAMIENTO AMBIENTAL EN TERRITORIOS DE LOS PUEBLOS INDÍGENAS**

# PLAN DE ACCIÓN 2016- 2019



**OBJETIVO 1. AVANZAR HACIA UN CRECIMIENTO SOSTENIBLE COMPATIBLE CON EL CLIMA**

## OBJETIVO 1.

### AVANZAR HACIA UN CRECIMIENTO SOSTENIBLE COMPATIBLE CON EL CLIMA

Estrategia	No.	Proyecto	Fuentes	Apropiación	Ejecutado (Compromisos)	% Avance físico
1. Impulsar la transformación de sectores hacia sendas más eficientes e incluyentes	1.1.1	*Reducción de la frontera agrícola mediante el establecimiento de sistemas de Ganadería intensiva y producción agroforestal - 2016	RP	\$ 200,000,000	\$0	0%
	1.1.2	*Implementar actividades de promoción ambiental como alternativas productivas sostenibles para la soberanía alimentaria en el resguardo indígena el pajuil municipio de Inírida, departamento del Guainía. - 2016	RP	\$ 20,000,000	\$0	0%
	1.1.3	*Promoción a la conformación de Negocios Verdes como alternativa para el Postconflicto - 2016	RP	\$ 52,000,000	\$0	0%
	1.1.4	Implementación de implementación de la Estrategia Banco2 en la jurisdicción de la CDA - 2016	RP	\$ 300,000,000	\$15.200.000	6%
2. Gestión sectorial para la disminución de impactos ambientales y en la salud asociados al desarrollo económico	1.2.1	Implementación de políticas sectoriales en recurso hídrico y gobernanza forestal en los departamentos de Guainía, Guaviare y Vaupés. 2016	PGN	\$741,000,000	\$306.214.234	35%
	1.2.2	Fortalecimiento del ejercicio de la autoridad ambiental para el uso sostenible del recurso hídrico en flora y fauna silvestre en los departamentos del Guainía, Guaviare y Vaupés. 2016	RP	\$ 238,000,000	\$ 44.810.000	20%
<b>Total</b>				<b>\$1.551.000.000</b>	<b>\$366.224.234</b>	

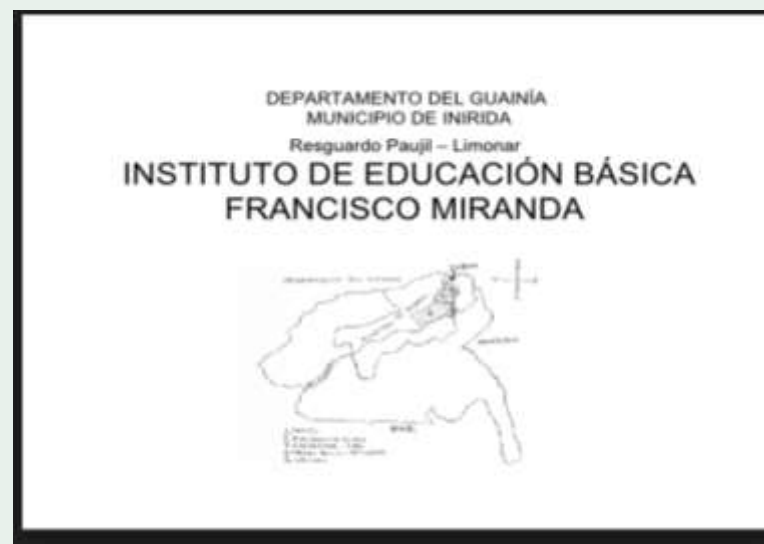
**Observaciones:**\* En proceso precontractual

<b>Proyecto 1.1.2</b>	<b>Implementar actividades de promoción ambiental como alternativas productivas sostenibles para la soberanía alimentaria en el resguardo indígena el pajuil municipio de Inírida, departamento del Guainía. 2016 (RP \$ 20,000,000)</b>	
<b>Objeto:</b>	Fortalecer a las unidades productivas (conucos) e implementación de centros comunitarios de procesamiento de yuca, para el mejoramiento de la calidad de vida de las comunidades indígenas del resguardo el pajuil, municipio de Inírida, departamento del Guainía	
	<b>Descripción de acciones o avances</b>	<b>% Avance físico</b>
Metas Proyecto	Conucos o Chagras indígenas recuperadas	
Avance		
Metas Proyecto	Capacitar y acompañar a las familias integrantes del resguardo el Pajuil.	0%
Avance		
Metas Proyecto	Siete (7) centros comunitarios implementados	
Avance		0%
	<b>Total Avance Físico</b>	<b>0%</b>

Proyecto  
1.1.2

Implementar actividades de promoción ambiental como alternativas productivas sostenibles para la soberanía alimentaria en el resguardo indígena el paujil municipio de Inírida, departamento del Guainía. 2016 (RP \$ 20,000,000)

### Registro Fotográfico / Cartográfico



Descripción:

Integrantes comunidad indígena de Resguardo Indígena el Paujil

Descripción:

Localización resguardo indígena de El Paujil.



1.1.3	Promoción a la conformación de Negocios Verdes como alternativa para el Postconflicto – 2016 (RP \$ 52,000,000)	
Objeto:	Promocionar la conformación de negocios verdes como alternativa para el postconflicto	
	Descripción de acciones o avances	% Avance físico
Metas Proyecto	Habilitar el funcionamiento de la planta de la CDA para la transformación de alimentos, derivados de la yuca y plátano, producidos por las familias asentadas en la rivera del rio Guaviare	
Avance	<ul style="list-style-type: none"> <li>El proyecto se encuentra en proceso precontractual. Su ejecución debe iniciar en el mes de mayo de 2016</li> </ul>	0
	Total Avance Físico	0

1.1.3

Promoción a la conformación de Negocios Verdes como alternativa para el Postconflicto – 2016 (RP \$ 52,000,000)

### Registro Fotográfico / Cartográfico



Descripción: Instalación hasta el punto de acometida hay una distancia de 320 metros aproximadamente, para el funcionamiento de los equipos de transformación de alimentos.



Descripción: habilitación de la planta de transformación para alimentos, de yuca y plátano.



Proyecto 1.1.4	Implementación de la Estrategia Banco2 en la jurisdicción de la CDA – 2016 – (RP \$ 300,000,000)	
Objeto:	Adelantar la implementación de la estrategia Banco2 en áreas de importancia ambiental de la jurisdicción de la C.D.A.	
Descripción de acciones o avances		% Avance físico
Metas Proyecto	Estrategia BANCO2 implementada en la jurisdicción de la C.D.A.	
Avance	Proceso implementado en los departamentos de Guainía con la vinculación de once (11) comunidades indígenas y en Guaviare con 50 familias campesinas vinculadas y en proceso de caracterización de 30 familias campesinas del Municipio de Calamar. En el departamento de Vaupés ocho (8) comunidades indígenas en proceso de socialización.	6%
Metas Proyecto	PLATAFORMA VIRTUAL <a href="http://www.banco2">www.banco2</a> IMPLEMENTADA	
Avance	En proceso de validación y publicación de la información correspondiente a Guainía y Guaviare, con el apoyo de Masbosques y Cornare.	0%
Total Avance Físico		6%

Registro Fotográfico / Cartográfico



Descripción: Habitantes de la Comunidad de Morocoto, Resguardo Indígena Caranacoa – Yuri – Morocoto, Departamento de Guainía.

Descripción: Familias campesinas y áreas de preservación del Distrito de Manejo Integrado Ariari – Guayabero, departamento de Guaviare.

<b>Proyecto 1.2.1</b>	<b>Implementación de políticas sectoriales en recurso hídrico y gobernanza forestal en los departamentos de Guainía, Guaviare y Vaupés. (PGN \$741,000.000)</b>	
Objeto:	Implementar políticas sectoriales para la gestión ambiental en la jurisdicción de la Corporación CDA	
	Descripción de acciones o avances	% Avance físico
Metas Proyecto	<b>Registro de usuarios de recurso hídrico implementado en la CDA (RURH)</b>	
Avance	Se ha realizado el registro de cuarenta (40) usuarios, los demás se encuentran en proceso de registro.	30%
Avance	<b>Realizar seguimiento a los usuarios con concesiones de agua y permiso de vertimiento (134)</b>	
	Se realizaron doce (12) visitas en Guainía, dieciocho (18) en Guaviare y quince (15) en Vaupés de concesiones de agua y se realizaron seis (6) visitas en Guainía, una (1) en Guaviare y quince (3) en Vaupés de vertimientos	41%
Avance	<b>Realizar seguimiento a los planes de saneamiento y manejo de vertimiento (5)</b>	
	Un (1) seguimiento en Guainía y Cuatro (4) en Guaviare	100%

Proyecto  
1.2.1

Implementación de políticas sectoriales en recurso hídrico y gobernanza forestal en los departamentos de Guainía, Guaviare y Vaupés. (PGN \$741,000.000)

Descripción de acciones o avances

% Avance  
físico

**Metas Proyecto** Realizar seguimiento a los programas de uso eficiente y ahorro de agua (8)

Avance

Se realizaron dos (2) visitas de seguimiento en la Seccional Vaupés. En Guaviare y Guainía se realizaron en el mes de mayo.

25

Avance

Planes de saneamiento y manejo de vertimientos –PSMV- en seguimiento por parte de la corporación con referencia al número de cabeceras municipales de su jurisdicción. (8)

62.5%

Se han realizado cuatro (4) seguimientos en San José y en Guainía uno (1)

**Metas Proyecto** Sistema de información de gestión ambiental estadística (SIGAE) actualizado

Avance

Se realizó el reporte del primer trimestre del año en los formatos Excel establecidos, al igual que en la plataforma en Línea.

25%

**Metas Proyecto** Cumplimiento promedio de los compromisos establecidos en los PGIRS de la jurisdicción (6)

Avance

Se tienen programadas las visitas de seguimiento para el mes de mayo

0%

Avance

**Cantidad de proyectos con seguimiento otorgados por la Corporación CDA,. (160)**

Se ha realizado seguimiento a ciento diecinueve (119) concesiones y quince (15) a vertimientos, una (1) licencia ambiental en Guainía, a dos (2) aprovechamientos forestales.

85.6%

Proyecto 1.2.1	Implementación de políticas sectoriales en recurso hídrico y gobernanza forestal en los departamentos de Guainía, Guaviare y Vaupés. (PGN \$741,000.000)	
Descripción de acciones o avances		% Avance físico
Avance	Municipios con acceso a sitios de disposición final de residuos sólidos técnicamente adecuados y autorizados por la corporación (rellenos sanitarios, celdas transitorias) con referencia al total de municipios de la jurisdicción. (6 municipios)	0%
	Se tienen programadas las visitas de seguimiento para el mes de mayo.	
<b>Meta del proyecto</b>	<b>Actualización normativa a funcionarios para la sostenibilidad de estrategias de control y monitoreo (30)</b>	15%
Avance	Funcionarios y contratistas en actualización normativa 5 de la Seccional Vaupés	
Total Avance Físico		35%



Proyecto  
1.2.1

Implementación de políticas sectoriales en recurso hídrico y gobernanza forestal en los departamentos de Guainía, Guaviare y Vaupés. (PGN \$741,000.000)

### Registro Fotográfico / Cartográfico



Descripción: Visita de seguimiento PTAR Berlín en Inírida -Guainía



Descripción: Seguimiento a movilización de productos forestales.



Proyecto  
1.2.1

Implementación de políticas sectoriales en recurso hídrico y gobernanza forestal en los departamentos de Guainía, Guaviare y Vaupés. (PGN \$741,000.000)

### Registro Fotográfico / Cartográfico



Descripción: Visita de seguimiento a permiso de vertimientos TERPEL en Inírida - Guainía



Descripción: Visita de seguimiento a Concesión de aguas subterráneas en el Sena Inírida- Guainía

<b>Proyecto 1.2.2</b>	<b>Fortalecimiento del ejercicio de la autoridad ambiental para el uso sostenible del recurso hídrico en flora y fauna silvestre en los departamentos del Guainía, Guaviare y Vaupés. (RP \$ 238,000,000)</b>	
Objeto:	Fortalecer los mecanismos de control y seguimiento a actividades de impacto ambiental en la jurisdicción de la CDA.	
	<b>Descripción de acciones o avances</b>	<b>% Avance físico</b>
<b>Metas Proyecto</b>	<b>Sistema de Información de Recurso Hídrico Actualizado (SIRH)</b>	
Avance	Municipios con seguimiento al cumplimiento de objetivo de calidad 7 (El retorno, calamar, Miraflores, San José Del Guaviare, Inírida, Mitú y Barrancominas) Están programados para el mes de Junio.	0
Avance	Cumplimiento promedio de metas de reducción de carga contaminante, en aplicación de la tasa retributiva, en las cuencas o tramos de cuencas de la jurisdicción de la corporación (sst, y dbo). (3) (San José del Guaviare, Inírida, Mitú) Mes de junio programado	0
Avance	Realizar seguimiento a las plantas de tratamiento de agua residual (7) Se realizaron tres (3) visitas en Guainía, una (1) en Guaviare y Tres (3) en Vaupés	100%

<b>Proyecto 1.2.2</b>	<b>Fortalecimiento del ejercicio de la autoridad ambiental para el uso sostenible del recurso hídrico en flora y fauna silvestre en los departamentos del Guainía, Guaviare y Vaupés.</b>
-----------------------	---

<b>Descripción de acciones o avances</b>		<b>% Avance físico</b>
<b>Metas Proyecto</b>	<b>Realizar talleres de actualización normativa a funcionarios y contratistas como estrategia de control y monitoreo en la CDA. (10)</b>	
Avance	Se realizo un taller de actualización normativa en cada seccional.	30%
Avance	La plataforma VITAL, se encuentra operando normalmente, y se cuenta con personal de apoyo para la atención a los usuarios y apoyo al cargue de información.	25%
<b>Metas Proyecto</b>	<b>Sistema de Información Geográfica Ambiental y Estadística (SIGAE) actualizado</b>	
Avance	Comités de control y vigilancia de flora y fauna operando en la jurisdicción (Guainía, Guaviare y Vaupés)	33.3%
Avance	Se realizo reporte RUIA , en Guaviare ocho ( 8) y Guainía cuatro ( 4) para un total de (12); es importante aclarar que el resultado depende del avance del debido proceso.(ley 1333 de 2009)	40%
<b>Total Avance Físico</b>		<b>32,6%</b>

Proyecto  
1.2.2

Fortalecimiento del ejercicio de la autoridad ambiental para el uso sostenible del recurso hídrico en flora y fauna silvestre en los departamentos del Guainía, Guaviare y Vaupés.

Registro Fotográfico / Cartográfico



Descripción: Capacitación a funcionarios de la Dirección Seccional Guainía, en el manejo de la Plataforma VITAL- SILA



Descripción: Capacitación en el manejo de equipos de medición de caudal (M9), en la Dirección seccional Guainía.



# PLAN DE ACCIÓN 2016- 2019



**OBJETIVO 2. PROTEGER Y ASEGURAR EL USO SOSTENIBLE DEL CAPITAL NATURAL Y MEJORAR LA CALIDAD AMBIENTAL**

## OBJETIVO 2.

### Proteger y asegurar el uso sostenible del capital natural y mejorar la calidad ambiental

Estrategia	No.	Proyecto	Fuentes	Apropiación	Ejecutado (Compromisos)	% Avance físico
<b>1. Preservación y uso sostenible del capital natural en la jurisdicción de la CDA</b>	2.1.1.	*Desarrollo de Estudios para la declaratoria de áreas protegidas 2016	RP	\$ 25,000,000	\$0	0%
	2.1.2	**Desarrollo de estudios para la implementación del proyecto RED+ 2016	RP	\$ 65,000,000	\$0	0%
	2.1.3	***Restauración Ambiental en zonas de recarga hídrica de cuencas y microcuencas prioritizadas en el Departamento del Guaviare. 2016	PGN	\$ 1,770,000,000	\$1.713.684.142	0%
<b>2. Ordenamiento integral del territorio para el desarrollo sostenible</b>	2.2.1	****Formulación e implementación de planes de ordenación y manejo de cuentas y humedales prioritizados en la jurisdicción de la CDA 2016	RP	\$ 280,000,000	\$0	0%
<b>3. Consolidar un marco de política de cambio climático buscando su integración con la planificación ambiental, territorial y sectorial</b>	2.3.1	*****Implementación de herramientas de comunicación y educación ambiental en torno al cambio climático 2016	RP	\$ 35,000,000	\$15.240.000	0%
<b>4. Fortalecimiento institucional y gobernanza, para optimizar el desempeño del SINA, la educación e investigación y la generación de información y conocimiento ambiental</b>	2.4.1.	Implementación de herramientas tecnológicas y sistemas de información para fortalecer el ejercicio transparente y eficiente de la gestión ambiental institucional. 2016	RP	\$ 185,000,000	\$7.896.963	17.5%
				<b>\$2.360.000.000</b>	<b>\$1.736.821.105</b>	

Observaciones: \* El proyecto se encuentra en etapa de contratación. \*\*En etapa precontractual. \*\*\* Se encuentra en etapa de contratación \*\*\*\* El proyecto se formulo tomando como base las observaciones realizadas por el Instituto SINCHI al Documento síntesis \*\*\*\*\*En etapa precontractual



Proyecto 2.1.1		Desarrollo de estudios para la declaratoria de áreas protegidas 2016 (RP \$ 25,000,000 )	
Objeto:	Desarrollar los estudios técnicos interdisciplinarios complementarios para ajustar el documento propuesta de declaratoria como área protegida de carácter regional, el sistema de humedales del área urbana y de expansión urbana del municipio de Mitú.		
	Descripción de acciones o avances		% Avance físico
Metas Proyecto	Estudios, análisis y/o evaluaciones interdisciplinarias realizadas para soportar el documento de declaratoria de área protegida		0%
Avance			
Metas Proyecto	Documento de propuesta para la declaratoria el sistema de humedales del área urbana y de expansión urbana del municipio de Mitú como área protegida de carácter regional ajustado y gestionado.		0%
Avance			
Total Avance Físico			0%

Proyecto 2.1.2	Desarrollo de estudios para la implementación del proyecto RED+ 2016 (RP \$ 65,000,000)	
Objeto:	Implementar un mecanismo de Monitoreo, Reporte y Verificación (MRV) para alertas de deforestación y estrategias de Cambio Climático en el departamento del Guainía	
Descripción de acciones o avances		% Avance físico
Metas Proyecto	Socializar fundamentos técnicos necesarios para implementar el MRV de los habitantes ancestrales del bosque	0%
Avance		
Metas Proyecto	Modulo de información para apoyar la toma de decisiones para la implementación de acciones de adaptación al cambio climático	0%
Avance		
Total Avance Físico		0%

Proyecto  
2.1.2

Desarrollo de estudios para la implementación del proyecto RED+ 2016 (RP \$ 65,000,000)

### Registro Fotográfico / Cartográfico



Descripción:

Cerros de Mavicure



Descripción:

Departamento del Guainía

<b>Proyecto 2.1.3</b>	<b>Restauración Ambiental en zonas de recarga hídrica de cuencas y microcuencas priorizadas en el Departamento del Guaviare. 2016 (PGN \$ 1,770,000,000)</b>	
Objeto:	Mejorar la capacidad de regulación hídrica en cuencas abastecedoras de acueductos municipales.	
	Descripción de acciones o avances	% Avance físico
Metas Proyecto	Hectáreas en proceso de restauración reforestadas	0%
Avance		
Metas Proyecto	Programa de capacitación y divulgación implementado	0%
Avance		
	Total Avance Físico	0%

Proyecto 2.1.3

Restauración Ambiental en zonas de recarga hídrica de cuencas y microcuencas prioritizadas en el Departamento del Guaviare. 2016 (PGN \$ 1,770,000,000)

Registro Fotográfico / Cartográfico



Descripción:

Áreas para la restauración



Descripción:

Departamento del Guaviare

<b>Proyecto 2.2.1</b>	<b>Formulación e implementación de planes de ordenación y manejo de cuencas y humedales priorizados en la jurisdicción de la CDA – II etapa – 2016 (RP \$ 280,000,000)</b>	
Objeto:	Fortalecer el proceso de gestión institucional para dinamizar la formulación e implementación de Planes de Ordenación y Manejo de Cuencas y humedales priorizados en la jurisdicción de la Corporación CDA	
	Descripción de acciones o avances	% Avance físico
Metas Proyecto	Avance en la formulación del POMCA en la cuenca del nivel subsiguiente del río Cuduyarí, en la fase de prospectiva y zonificación ambiental	0%
Avance		
Metas Proyecto	Avance en la formulación del POMCA en la cuenca del nivel subsiguiente del río Cuduyarí, en la fase de formulación y consolidación final del proceso	0%
Avance		
	Total Avance Físico	0%



<b>Proyecto 2.3.1</b>	<b>Implementación de herramientas de comunicación y educación ambiental en torno al cambio climático – 2016 (RP \$ 35,000,000)</b>	
Objeto:	Desarrollar procesos encaminados a Fortalecer la educación, participación, apropiación y capacitación que contribuyan a la sostenibilidad ambiental y mitigue los efectos del cambio climático.	
	Descripción de acciones o avances	% Avance físico
Metas Proyecto	Implementar estrategias de comunicación frente al cambio climático en la jurisdicción de la CDA	0%
Avance		
Metas Proyecto	<ul style="list-style-type: none"> <li>Participar en un evento ambiental a nivel nacional con las experiencias de la región.</li> </ul>	0%
Avance		
Total Avance Físico		0%

Proyecto  
2.3.1

Implementación de herramientas de comunicación y educación ambiental en torno al cambio climático – 2016 (RP \$ 35,000,000)

### Registro Fotográfico / Cartográfico



Descripción: Presentación Magia Salvaje en los barrios de Inírida



Descripción: Jornada de capacitación y recreación

Proyecto 2.4.1.	Implementación de herramientas tecnológicas y sistemas de información para fortalecer el ejercicio transparente y eficiente de la gestión ambiental institucional. 2016 (RP \$185,000,000)	
<b>Objeto:</b>	Fortalecer la misión ambiental institucional, mediante la implementación de herramientas tecnológicas y sistemas de Información, en el ejercicio de la transparencia y eficiencia de la Gestión de la CDA.	
<b>Descripción de acciones o avances</b>		<b>Cumplimiento de la Meta</b>
Meta 1	Sostenimiento del sistema de gestión de calidad	
Resultado	<p>En Desarrollo de actividades de mantenimiento para sostenibilidad Sistema Integrado de Gestión de Calidad SIGI y Modelo Estándar de Control Interno MECI institucional.</p> <ul style="list-style-type: none"> <li>✓ En proceso de mantenimiento sostenibilidad Sistema Integrado de Gestión de Calidad SIGI y Modelo Estándar de Control Interno MECI institucional.</li> <li>✓ Se efectuó programación auditorías internas de calidad a para los 13 procesos del Sistema Integrado de Gestión SIGI. Para el mes de abril se realizarán las auditorias respectivas en las Seccionales Guaviare y Vaupés</li> </ul>	10%
Meta 2	Mantenimiento al portal del Sistema de Información Geográfico Ambiental y Estadístico SIGAE.	
Resultado	<ul style="list-style-type: none"> <li>✓ Se llevó a cabo identificación de actividades de verificación y validación de información en el aplicativo Web-SIGAE - Sistema de Información Geográfico Ambiental y Estadístico SIGAE. Se identificaron acciones de mejora en 3 módulos de captura de información en el marco del ejercicio de autoridad ambiental.</li> <li>✓ Se realizó el cargue de la información general (fichas Bpin, POAS), correspondiente a los proyectos de los años 2014 y 2015</li> <li>✓ Se identificaron inconsistencias en el sistema para programar acciones de mejora en el aplicativo Web Banco de Proyectos.</li> </ul>	50%
Meta 3	Continuar con la implementación de las Fases de la Estrategia de Gobierno en Línea GEL, año 2016	
Resultado	En desarrollo identificación de acciones a Implementar y de mejora herramientas tecnológicas para el cumplimiento de la Estrategia Gobierno en Línea acorde a las metas establecidas a para el año 2016.	10%
Meta 4	Generar estudio técnico para ajuste planta de personal	
Resultado	En proceso precontractual	0%
<b>Total Avance Físico</b>		<b>17.5%</b>


Proyecto  
2.4.1.

Implementación de herramientas tecnológicas y sistemas de información para fortalecer el ejercicio transparente y eficiente de la gestión ambiental institucional. 2016 (RP \$185,000,000)

### Registro Fotográfico / Cartográfico



Descripción: SIGAE . Sistema de Información Geográfico Ambiental y Estadístico.



Descripción: herramientas de divulgación institucional



# PLAN DE ACCIÓN 2016- 2019



**OBJETIVO 3. LOGRAR UN CRECIMIENTO RESILIENTE A LOS RIESGOS DE DESASTRES Y AL CAMBIO CLIMÁTICO.**



**OBJETIVO 3.****Lograr un crecimiento resiliente a los riesgos de desastres y al cambio climático.**

Estrategia	No.	Proyecto	Fuentes	Apropiación	Ejecutado (Compromisos)	% Avance físico
1. Fortalecer los procesos de la gestión del riesgo: Conocimiento, reducción y Manejo	3.1.1.	Asesoramiento para el establecimiento de alertas tempranas por inundaciones e incendios forestales -2016	RP	\$ 10,000,000	\$0	0%
2 Fortalecer la planificación del desarrollo con criterios de adaptación al cambio climático.	3.2.1.	Asesoramiento a las entidades de la región para la inclusión del componente ambiental y medidas de adaptación y mitigación del riesgo y cambio climático en los instrumentos de planificación. - 2016	RP	\$ 40,000,000	\$30.000.000	40%
				\$50.000.000	\$30.000.000	

Observaciones:

3.1.1.	<b>Asesoramiento para el establecimiento de alertas tempranas por inundaciones e incendios forestales – 2016 (RP \$ 10,000,000)</b>	
<b>Objeto:</b>	Fortalecer los consejos municipales de gestión del riesgo y las nuevas administraciones municipales que hacen parte de la jurisdicción en la CDA, para el control de los factores de riesgo, emisión de alertas tempranas y prevención de emergencias, a través de la aplicación geográfica Web de la CDA	
	<b>Descripción de acciones o avances</b>	<b>% Avance físico</b>
<b>Metas Proyecto</b>	Fortalecer institucionalmente a los 8 Consejos Municipales de gestión del riesgo de la jurisdicción CDA	0
<b>Avance</b>		
<b>Metas Proyecto</b>	Programa de capacitación e intercambio de experiencias para fortalecer el conocimiento en el tema de gestión del riesgo en 8 municipios de la jurisdicción de la CDA_Bienes y Servicios	0
<b>Avance</b>		
	<b>Total Avance Físico</b>	

3.2.1.	<b>Asesoramiento a las entidades de la región para la inclusión del componente ambiental y medidas de adaptación y mitigación del riesgo y cambio climático en los instrumentos de planificación. – 2016 (RP \$ 40,000,000)</b>	
Objeto:	Asesorar a los municipios de la jurisdicción, en la inclusión del componente ambiental, la gestión del riesgo y las medidas de adaptación y mitigación del Cambio Climático en los instrumentos de planificación de los entes territoriales.	
	Descripción de acciones o avances	% Avance físico
Metas Proyecto	<b>Consolidación de información sobre determinantes ambientales para su aplicación en el componente ambiental de los Planes de Ordenamiento Territorial, gestión del riesgo y medidas de adaptación y mitigación frente del Cambio Climático en los municipios de la jurisdicción de la CDA</b>	<b>60%</b>
Avance	Inicio proceso formulación del documento compendio de las Determinantes Ambientales en los Departamentos de Guainía, Guaviare y Vaupés Análisis contexto existente y actualización problemática ambiental la gestión del riesgo y las medidas de adaptación y mitigación frente al cambio climático, Departamento del Guainía y el municipio de Inírida.	
Metas Proyecto	<b>Documento de lineamientos sobre determinantes ambientales en el componente ambiental de los Planes de Ordenamiento Territorial, gestión del riesgo y medidas de adaptación y mitigación frente del Cambio Climático en los municipios de la jurisdicción de la CDA</b>	<b>20%</b>
Avance	En construcción primer documento de avance sobre determinantes ambientales con información. Para su elaboración se utilizaron diferentes fuentes como: Informes finales de proyectos Priorización de Cuencas, Priorización de Humedales, Plan de adaptación al cambio climático de la Jurisdicción de la CDA, Plan municipal de gestión del Riesgo, Normatividad ambiental vigente, Acuerdos y Resoluciones del Consejo Directivo de la Corporación y demás estudios.	
	Total Avance Físico	<b>40%</b>

3.1.1.

## Asesoramiento para el establecimiento de alertas tempranas por inundaciones e incendios forestales - 2016 (RP \$ 40,000,000)

### Registro Fotográfico / Cartográfico

Vaupés



Participación ante el Consejo Territorial de Planeación en donde se realizó la discusión de los programas estratégicos de la Secretaría de Agricultura y Medio Ambiente Departamental.



Descripción: Mesas concertación Plan de Acción 2016-2019 con comunidades indígenas - Guainía



Inspección Vuelta El Alivio. Participación activa en la mesa ambiental del Municipio de Miraflores - Guaviare, la población fue ubicada geográficamente y cada mesa rotaba a diferente comunidad transcurridos 20 a 30 minutos, foto de Ing. LHH.



Inspección Lagos del Dorado. Participación activa en la mesa ambiental del Municipio de Miraflores - Guaviare, la población fue ubicada geográficamente y cada mesa rotaba a diferente comunidad transcurridos 20 a 30 minutos, foto de Ing. LHH.



# PLAN DE ACCIÓN 2016- 2019



**OBJETIVO 4. PROTECCIÓN Y CONSERVACIÓN DE TERRITORIOS Y ECOSISTEMAS, MITIGACIÓN Y ADAPTACIÓN DEL CAMBIO CLIMÁTICO, ORDENAMIENTO AMBIENTAL EN TERRITORIOS DE LOS PUEBLOS INDÍGENAS**



## OBJETIVO 4

### Protección y conservación de territorios y ecosistemas, mitigación y adaptación del cambio climático, ordenamiento ambiental en territorios de los pueblos indígenas

Estrategia	No.	Proyecto	Fuentes	Apropiación	Ejecutado (Compromisos)	% Avance físico
1. Protección y conservación de territorios y ecosistemas	4.1.1.	*Fortalecimiento a procesos de Ordenamiento territorial en territorios indígenas. - 2016	RP	\$ 50,000,000	\$0	0%
2. Ordenamiento ambiental en territorios indígenas	4.2.1.	**Apoyo a al formulación de Planes de Vida Indígena - 2016	RP	\$ 80,000,000	\$0	0%
				\$130.000.000	0\$	

Observaciones: \*Proyecto Piloto para concertar y definir criterios orientadores CDA, MADS y Comunidades Indígenas para el ordenamiento territorial en resguardos indígenas \*\* proyecto en estado precontractual.

<b>Proyecto 4.1.1</b>	<b>Fortalecimiento a procesos de ordenamiento territorial en territorios indígenas – 2016 (RP \$ 50,000,000)</b>	
Objeto:	Fortalecer las bases para un proceso de reconocimiento del territorio y su manejo tradicional ambiental, conforme al ordenamiento territorial propio de las comunidades indígenas pertenecientes a ASATRIBVA Municipio de Mitú, Departamento del Vaupés	
	<b>Descripción de acciones o avances</b>	<b>% Avance físico</b>
Metas Proyecto	Sitios sagrados identificados, caracterizados y con recuperación de significancia y/o normas de manejo tradicional conforme a la ley de origen	0%
Avance		
Metas Proyecto	Ciclo de fiestas y/o ceremonias del calendario ritual fortalecidas para el manejo tradicional ambiental de territorio conforme al Plan de Vida indígena	0%
Avance		
	Total Avance Físico	0%

Proyecto 4.2.1	Apoyo a al formulación de Planes de Vida Indígena – 2016 RP (\$ 80,000,000)	
Objeto:	Formular el plan de vida indígena con acuerdos de comanejo que permita orientar y promover, el uso sostenible de los recursos naturales en el resguardo Almidón la Ceiba en la cuenca baja del rio Inírida, departamento de Guainía.	
Descripción de acciones o avances		% Avance físico
Metas Proyecto	Plan integral de vida indígena formulado por las comunidades y autoridades tradicionales del Resguardo Almidón la Ceiba en la cuenca baja del rio Inírida.	
Avance		
	0%	
Metas Proyecto	Propuestas integrales de manejo colaborativo construido por cada una de las comunidades vinculadas al Plan de Vida Indígena del Resguardo Almidón la Ceiba Rio Inírida.	
Avance		
	0%	
Total Avance Físico		0%

Registro Fotográfico / Cartográfico



Descripción: Localización del área de influencia directa del proyecto.

RESGUARDO ALMIDON – LA CIEBA		
COMUNIDAD	N	W
Almidón	3° 49' 25.6"	67° 57' 25.4"
La Ceiba	3° 37' 30.5"	67° 52' 50.9"
Paloma	3° 33' 09.6"	67° 51' 11.3"

Descripción: ubicación geográfica del área de influencia directa del proyecto



**Proyectos rezagos  
Plan de Acción 2012- 2015**

Corporación para el Desarrollo  
Sostenible del Norte y el Oriente  
A m a z ó n i c o



## LINEA ESTRATEGICA 1-2015

### CONSERVACIÓN. RESTAURACIÓN Y USO SOSTENIBLE DE LA BIODIVERSIDAD Y SERVICIOS ECOSISTÉMICOS.

Programa	No.	Proyecto	Fuentes	Apropiación	Ejecutado	% Avance físico
1.1 Gestión para la Identificación Declaración y Reglamentación de áreas protegidas	1.1.6	**Implementación de la primera fase del plan de manejo ambiental de la zona de recuperación sur del DMI Ariari Guayabero. departamento del Guaviare.	FCA	\$478.234.550	\$239,117,275	68%
1.4. Promoción de alternativas de aprovechamiento sostenible de la biodiversidad y seguridad alimentaria.	1.4.11.01	Restauración de áreas degradadas en zonas de protección hídrica de cuencas abastecedoras de acueductos municipales en todo el departamento del Guaviare - 2015	PGN	\$ 910.000.000	\$909.999.876	67%
	1.4.18	*Recuperación de áreas degradadas por cultivos ilícitos y ganadería extensiva. Departamento del Guaviare - 2015	FCA	\$ 864.512.997	\$963.911.118	50%
			RP	\$ 100.000.000		
1.4.19	Recuperación de áreas degradadas mediante la implementación de sistemas agroforestales y/o silvopastoriles en resguardos indígenas. Departamento de Guaviare - 2015	RP	\$ 80.000.000	\$79.990.510	50%	
<b>Total Programa</b>						

Observaciones: \*Resolución de aprobación Fondo Compensación Ambiental 1112 de mayo 07 de 2015 - Informada a la CDA el 06 de mayo 2 de 2015 .

\*\*Resolución de aprobación Fondo Compensación Ambiental 1299 de mayo 27 de 2015 - Informada a la CDA el 11 de junio de 2015 .

<b>Proyecto 1.1.6</b>		<b>Implementación de la primera fase del plan de manejo ambiental de la zona de recuperación sur del DMI Ariari Guayabero, departamento del Guaviare - 2015 (FCA \$478.234.550 )</b>	
<b>Objeto:</b>	Conservar la estructura, composición y función de los ecosistemas y de sus valores culturales y naturales asociados a la zona de recuperación para la producción sur del Distrito de Manejo Integrado Ariari Guayabero, departamento del Guaviare.		
<b>Descripción de acciones o avances</b>			<b>% Avance físico</b>
<b>META 1</b>	Sistema de monitoreo de deforestación		40%
<b>Avance</b>	Se adelantó fase de aprestamiento, contratación de personal, revisión de información secundaria, identificación de usuarios, preparación de material para talleres, plan de trabajo, diseño del sistema de información geográfico. Se realizó monitoreo de deforestación con base en información suministrada por el IDEAM. Con esta información se realizaron visitas de verificación.		27%
<b>META 2</b>	Acuerdos entre instituciones y comunidades para la conservación de los bosques		40%
<b>Avance</b>	<ul style="list-style-type: none"> <li>• 77 talleres de capacitación en conservación de bosques.</li> <li>• 20 talleres de divulgación del PMA de la zona de recuperación para la producción sur del DMI AG.</li> <li>• Implementación de una estrategia de comunicación.</li> <li>• Realización de 8 mesas de trabajo para incorporación de determinantes ambientales en instrumentos de planeación.</li> </ul>		28%
<b>META 3</b>	Plan de reconversión de sistemas productivos		20%
<b>Avance</b>	<ul style="list-style-type: none"> <li>• Recopilación de información sobre oferta tecnológica en el departamento</li> <li>• Documento preliminar Plan de implementación de proyectos productivos sostenibles.</li> </ul>		13%
<b>Total Avance Físico</b>			<b>68%</b>

## Proyecto 1.1.6

Implementación de la primera fase del plan de manejo ambiental de la zona de recuperación sur del DMI Ariari Guayabero, departamento del Guaviare -2015 (FCA \$478.234.550 )

### Registro Fotográfico / Cartográfico



**Descripción:** Reunión de comité técnico del proyecto en oficina de la CDA, con los profesionales del proyecto



**Descripción:** taller capacitación en conservación del bosque y desarrollo sostenible, municipio del Retorno

<b>Proyecto 1.4.11.01</b>	<b>Restauración de áreas degradadas en zonas de protección hídrica de cuencas abastecedoras de acueductos municipales en el departamento del Guaviare jurisdicción de la Corporación CDA. 2015 (PGN \$ 910.000.000)</b>	
Objeto:	Incrementar la cobertura forestal en zonas de protección mejorando la capacidad de regulación hídrica de cuencas abastecedoras de acueductos municipales.	
	<b>Descripción de acciones o avances</b>	<b>% Avance físico</b>
Metas Proyecto	Restauración de zonas de protección hídricas en cuencas abastecedoras de acueductos municipales	50.0%
Avance	124 Hectáreas aisladas de sistemas forestales para la recuperación. Conservación y protección de Recursos Naturales Renovables	50.0%
	124 Hectáreas establecidas de sistemas forestales para la recuperación. Conservación y protección de Recursos Naturales Renovables.	17.0%
	<b>Total Avance Físico</b>	<b>67.0 %</b>
Observación: Contrato adjudicado el 06/18/2015. Prorrogado a Junio de 2016		

Proyecto  
1.4.11.01

Restauración de áreas degradadas en zonas de protección hídrica de cuencas abastecedoras de acueductos municipales en el departamento del Guaviare jurisdicción de la Corporación CDA. 2015 (PGN\$ 910.000.000)

## Registro Fotográfico / Cartográfico



Descripción: Zona aislada para la restauración al lado izquierdo de la foto. con grupo de beneficiarios concertando las tareas para aplicación en cada una de sus fincas.



Descripción: Grupo en taller de capacitación. (Por lo extenso del área objeto de atención y el número de beneficiarios. se realizan 4 eventos con la misma temática para completar un taller)



**Proyecto 1.4.18 Recuperación de áreas degradadas por cultivos ilícitos y ganadería extensiva. Departamento del Guaviare – 2015: (FCA \$ 864.512.997 RP \$ 100.000.000)**

**Objeto:** Mejorar las condiciones edafológicas de suelos degradados por la implementación de cultivos ilícitos y ganadería extensiva

Descripción de acciones o avances		% Avance físico
META PA 2012-2015	Hectáreas reforestadas	50%
Avance	Reforestación de 115 has. de áreas degradadas por cultivos ilícitos y ganadería extensiva.	
Metas Proyecto	Recuperación de áreas degradadas por cultivos ilícitos y ganadería extensiva	
Avance	Hectáreas de Sistemas Agroforestales / Silvopastoriles (SAF.SSP) Aislados (115 has)	
	Hectáreas de Sistemas Agroforestales / Silvopastoriles (SAF.SSP) reforestadas (115 has)	
	Hectáreas de Sistemas Agroforestales / Silvopastoriles (SAF.SSP) en mantenimiento (225 has)	
Total Avance Físico		

Observación: \*Resolución de aprobación Fondo Compensación Ambiental 1112 de mayo 07 de 2015. Prorrogado a Junio de 2016

Proyecto 1.4.18

Recuperación de áreas degradadas por cultivos ilícitos y ganadería extensiva. Departamento del Guaviare – 2015: (FCA \$ 864.512.997 RP \$ 100.000.000)

### Registro Fotográfico / Cartográfico



Descripción: Labor de ahoyado en potreros para la recuperación. Por la compactación, las brocas utilizadas son de 60 cms. de diámetro, profundizando 80 cms. por sitio. (Establecimiento caucho)



Descripción: Parcela de 5 hectáreas en mantenimiento (Caucho, piña, plátano). Cambio de uso del suelo (De potrero en ganadería extensiva a parcela agroforestal con la sp. principal caucho)

<b>Proyecto</b> <b>1.4.19</b>	<b>Recuperación de áreas degradadas mediante la implementación de sistemas agroforestales y/o silvopastoriles en resguardos indígenas. Departamento de Guaviare – 2015 - RP\$ 80.000.000</b>	
<b>Objeto:</b>	Mejorar las condiciones edafológicas de suelos degradados por la implementación de cultivos ilícitos y ganadería extensiva	
<b>Descripción de acciones o avances</b>		<b>% Avance físico</b>
<b>Metas Proyecto</b>	Restauración de zonas de protección hídricas en cuencas abastecedoras de acueductos municipales. Meta 1. Establecer plantaciones Agroforestales (Unidad de medida: 10 has)	
<b>Avance</b>	<ul style="list-style-type: none"> <li>• 10 Hectáreas aisladas de sistemas forestales para la recuperación. conservación y protección de Recursos Naturales Renovables.</li> <li>• 10 Hectáreas establecidas de sistemas forestales para la recuperación. conservación y protección de Recursos Naturales Renovables.</li> </ul>	50%
<p style="text-align: right;"><b>Metas del proyecto</b></p>		50%
Observación: Adjudicado CO-02-2015. hubo necesidad de cambio de sitios, ya que las comunidades de La María y Asunción manifestaron formalmente desistir ya que implementan en la actualidad varios proyectos. Se realizará en el resguardo Indígena de La Yuquera, en el municipio de Calamar por solicitud expresa de dicha comunidad. Prorrogado a Junio de 2016.		



Proyecto  
1.4.19

Recuperación de áreas degradadas mediante la implementación de sistemas agroforestales y/o silvopastoriles en resguardos indígenas. Departamento de Guaviare – 2015 - \$ 80.000.000

### Registro Fotográfico / Cartográfico



Descripción: Beneficiarios Resguardo La Yuquera. Actividad para la concertación de tareas de aislamiento y establecimiento



LA YUQUERA

Descripción: Lote seleccionado para el desarrollo de la labor

#### LINEA ESTRATEGICA 4

##### ADAPTACIÓN AL CAMBIO CLIMÁTICO Y OPORTUNIDAD PARA EL DESARROLLO HUMANO SOSTENIBLE

Programa	No.	Proyecto	Fuentes	Apropiación	Ejecutado	% Avance físico
4.1. Reducción de la vulnerabilidad al cambio climático	4.1.6	Fortalecimiento a la Educación Ambiental como estrategia de participación ciudadana en la Gestión Ambiental en el Departamento de Vaupés 2015	RP	\$12.000.000	12.000.000	100%

Observaciones: Proyecto ejecutado en la zona del Querary – ASATIQ



Corporación para el Desarrollo  
Sostenible del Norte y el Oriente  
A m a z ó n i c o



Proyecto 4.1.6	Fortalecimiento a la Educación Ambiental como estrategia de participación ciudadana en la Gestión Ambiental en el Departamento de Vaupés 2015 (RP: \$12.000.000)	
Objeto:	Desarrollar capacidades en conocimientos y gestión, frente a temas de cambio climático y REDD+ en las autoridades tradicionales, líderes y lideresas de ASATIQ en el departamento de Vaupés	
Descripción de acciones o avances		% Avance físico
Metas Proyecto	Actores sociales de ASATIQ fortalecidos en conocimiento en temas de cambio climático y REDD+.	
Avance	El tema tratado durante los 5 días de talleres merece de acuerdo a lo expresado por las autoridades tradicionales mayor conocimiento y socialización en cada una de las comunidades. Es de resaltar que estos talleres son el inicio de un proceso de toma de conciencia por parte de las comunidades indígenas ante la problemática relacionada con el cambio climático	50%
Metas Proyecto	Propuesta de Iniciativas de mitigación y adaptación al cambio climático de ASATIQ construida colectivamente	
Avance	<ul style="list-style-type: none"> <li>- Realizar recorrido por las 16 comunidades socializando los temas relacionados con REDD+ y cambio climático. Y normas ambientales.</li> <li>- Realizar un diagnostico de la oferta y demanda de los recursos naturales renovables en cada una de las 16 comunidades con el fin de clasificar y medir técnicamente los impactos sobre los recursos fauna y flora.</li> <li>- Formular un guía practica en lengua cubea sobre el manejo y uso del medio ambiente y territorio desde la perspectiva cultural (Buenas practicas culturales y ambientales).</li> <li>- Desarrollo de actividades ambientales y uso de la guía en cada una de las 16 comunidades</li> </ul>	50%
Total Avance Físico		100%

Proyecto  
4.1.6

Fortalecimiento a la Educación Ambiental como estrategia de participación ciudadana en la Gestión Ambiental en el Departamento de Vaupés 2015 (RP: \$12.000.000)

### Registro Fotográfico / Cartográfico



Descripción: Conceptos básicos y estado del arte local en Cambio Climático y REDD+ - Equipo de Trabajo – Autoridad Tradicional



Descripción: Propuesta REDD+ para la zona de ASATIQ.

## LÍNEA ESTRATEGICA 6

### LÍNEA 6. BUEN GOBIERNO PARA LA GESTIÓN AMBIENTAL, INSTITUCIONAL Y COMUNITARIA

Programa	No.	Proyecto	Fuentes	Apropiación	Ejecutado	% Avance físico
6.3. Apoyo a las comunidades indígenas para sus procesos de planificación y gestión ambiental y social	6.3.3	Acompañamiento y fortalecimiento a los procesos de planes de vida indígena. 2015	RP	\$100.000.000	\$48.900.000	72%

Observaciones: En el mes de marzo de 2016 COLVERDE realizó entrega del informe del 50%. Además, se realizó prorroga en tiempo con el fin de ajustar la diagramación de las cartillas de PVI para la zona de ASATIAC y ASATAV. Para el mes de Abril se planeo visita a la comunidad de Acaricuara y Ciudad de Caruru con el fin de convalidar los acuerdos del plan de vida indígena con el acompañamiento de funcionarios de la CDA y COLVERDE

Sostenible del Norte y el Oriente  
A m a z ó n i c o

Proyecto 6.3.3	Acompañamiento y fortalecimiento a los procesos de planes de vida indígena 2015 (RP: \$100.000.000)	
Objeto:	Fortalecer las bases comunitarias para un proceso de ordenamiento del territorio, desde la perspectiva indígena a partir de metodologías participativas, con los diferentes actores sociales de las áreas de trabajo, en el marco del desarrollo y apoyo de los Planes de Vida Indígena de la cuenca alta del río Vaupés (ASATAV) y cuenca alta media del río Papurí (AZATIAC) en la jurisdicción de la Corporación C.D.A.	
Descripción de acciones o avances		% Avance físico
Metas Proyecto	Planes Integrales de Vida Indígena acompañados y fortalecidos de forma colectiva y participativa.	
Avance	Desarrollo Autodiagnóstico, cartografía social temática y componente programático Revisión documento plan de vida (Anteriores borradores) Agenda de trabajo	42%
Metas Proyecto	Procesos de posicionamiento de los Planes Integrales de Vida Indígena promovido y dinamizado, frente a la institucionalidad	
Avance	Taller Cartográfico y priorización programas y proyectos para la línea estratégica de los PVI para las zonales de ASATAV y ASATIAC	10%
Metas Proyecto	Líderes y lideresas capacitados y fortalecidos para la gestión y la dinamización de los Planes de Vida Indígena de ASATAV y AZATIAC a nivel interno y externo	
Avance	Fortalecimiento ambiental e institucional organizativa para la gestion y dinamización del PVI	20%
Total Avance Físico		72%

Proyecto  
6.3.3

Acompañamiento y fortalecimiento a los procesos de planes de vida indígena 2015 (RP:  
\$100.000.000)

### Registro Fotográfico / Cartográfico



**Descripción:** Talleres Autodiagnóstico en temas como: Fauna, Flora, Peces, Ríos, Sitos Sagrados e instituciones. Realizados en la Comunidad Indígena de Acaricuara (Mitú) y Ciudad de Carurú

**Descripción:** Taller fortalecimiento Gobierno Propio, Normatividad y construcción líneas estratégicas del PVI para las zonas de ASATAV y ASATIAC





# EJERCICIO DE LA AUTORIDAD AMBIENTAL

Corporación para el Desarrollo  
Sostenible del Norte y el Oriente  
A m a z ó n i c o

**EJERCICIO DE LA AUTORIDAD AMBIENTAL / CONSOLIDADO JURISDICCIÓN CDA 2016**

PROCESO	UNIDAD	CANTIDAD			TOTAL		
		GUAINIA	GUAVIARE	VAUPES			
<b>01. AVALES AMBIENTALES</b>	Número	1.00	2.00	3.00	6.00		
<b>02. VISITAS Y CONCEPTOS TÉCNICOS</b>	Número	26.00	12.00	11.00	49.00		
<b>03. APROVECHAMIENTOS FORESTALES</b>	<b>Total Aprovechamientos (Rs)</b>		Número	19.00	5.00	3.00	27.00
	Flora maderable	<b>Total Aprovechamientos</b>	m <sup>3</sup>	71.60	34.62	28.35	134.57
		Domésticos	Número	17.00	3.00	3.00	23.00
			m <sup>3</sup>	70.66	34.00	25.81	130.47
		Persistentes	Número	0.00	0.00	0.00	0.00
			m <sup>3</sup>	0.00	0.00	0.00	0.00
		Únicos	Número	1.00	0.00	0.00	1.00
			m <sup>3</sup>	2.89	0.00	0.00	2.89
		Arboles Aislados	Número	2.00	2.00	1.00	5.00
	m <sup>3</sup>		0.94	0.62	2.54	4.10	
Flora no Maderable	Bojotes	105.00	0.00	0.00	105.00		
Flora no Maderable	Kilos	1,650.00	0.00	0.00	1,650.00		
<b>04. MOVILIZACIÓN DE RECURSOS</b>	<b>Movilización de Recursos (Salvoconductos)</b>		Número	30.00	19.00	5.00	54.00
	Flora maderable	<b>Madera</b>	Número	18.00	4.00	2.00	24.00
		<b>Madera</b>	m <sup>3</sup>	114.80	28.50	0.60	143.90
	Flora no maderable	<b>No Maderable</b>	Número	11.00	4.00	0.00	15.00
		Palma Carana	Kilo	750.00	0.00	0.00	750.00
		Palma fibra chiqui-chiqui	kilo	60.00	0.00	0.00	60.00
		Flores	Unidad	1,200.00	0.00	0.00	1,200.00
		Hojas	Kilos	1,650.00	0.00	0.00	1,650.00
		Fibras	Kilos	6,000.00	0.00	0.00	6,000.00
		Otros (carbón)	Unidad	0.00	0.00	0.00	0.00
	Fauna	<b>Animales</b>	Número	0.00	0.00	0.00	0.00
		<b>Animales</b>	Individuos	0.00	0.00	0.00	0.00
		Zoocriadero Mariposas	Pupas	0.00	0.00	0.00	0.00
		Zoocriadero Mariposas	Disecados	0.00	0.00	0.00	0.00
Zoocriadero Mariposas		Vivos	0.00	0.00	0.00	0.00	

**EJERCICIO DE LA AUTORIDAD AMBIENTAL / CONSOLIDADO JURISDICCIÓN CDA 2016**

PROCESO		UNIDAD	CANTIDAD			TOTAL	
			GUAINIA	GUAVIARE	VAUPES		
04. MOVILIZACIÓN DE RECURSOS	Fauna	Animales	Número	0.00	0.00	0.00	0.00
		Animales	Individuos	0.00	0.00	0.00	0.00
		Zoocriadero Mariposas	Pupas	0.00	0.00	0.00	0.00
		Zoocriadero Mariposas	Disecados	0.00	0.00	0.00	0.00
		Zoocriadero Mariposas	Vivos	0.00	0.00	0.00	0.00
05. LICENCIAS AMBIENTALES OTORGADAS		Número	0.00	0.00	0.00	0.00	
06. PLANES DE MANEJO AMBIENTAL		Número	0.00	0.00	0.00	0.00	
07. ENTREGAS Y DECOMISOS DE FAUNA	Total Decomisos Fauna		Número	3.00	11.00	0.00	14.00
	Total Restitución Fauna		Número	3.00	12.00	0.00	15.00
	Fauna	Fauna	Número	3.00	26.00	18.00	47.00
		Animales Vivos	Individuos	3.00	17.00	18.00	38.00
	Subproductos	Carne	Kilos	0.00	30.20	0.00	30.20
		Piel	Unidad	0.00	0.00	0.00	0.00
Huevos		Unidad	0.00	118.00	0.00	118.00	
ENTREGAS VOLUNTARIAS (Fauna)		Número	0.00	3.00	3.00	6.00	
		Individuos	0.00	3.00	18.00	21.00	
08. DECOMISOS DE FLORA	Total Decomisos Flora		Número	8.00	0.00	5.00	13.00
	Flora Maderable	Madera	Número	8.00	0.00	5.00	13.00
		Madera	m <sup>3</sup>	3.68	0.00	5.28	8.96
	Flora No Maderable	No Maderable	Número	2.00	0.00	0.00	2.00
		Hojas	Número	0.00	0.00	0.00	0.00
		Semillas	Número	0.00	0.00	0.00	0.00
		Aceites	Litro	0.00	0.00	0.00	0.00
		Flores	unidad	0.00	0.00	0.00	0.00
		Resinas	kilo	0.00	0.00	0.00	0.00
		Leña	Volumen	0.00	0.00	0.00	0.00
		Carbon Vegetal	Bultos	0.00	0.00	0.00	0.00
Palma fibra de chiquichiqui		Kilo	0.00	0.00	0.00	0.00	
Palma caraná	Kilo	0.00	0.00	0.00	0.00		

**EJERCICIO DE LA AUTORIDAD AMBIENTAL / CONSOLIDADO JURISDICCIÓN CDA 2016**

PROCESO	UNIDAD	CANTIDAD			TOTAL
		GUAINIA	GUAVIARE	VAUPES	
09. INCAUTACIÓN O DECOMISOS MINERALES	Encautación o decomisos	Número	0.00	0.00	0.00
	Arenas negras	kilo	0.00	0.00	0.00
	Otros	kilo	0.00	0.00	0.00
10. CONCESIONES DE AGUA	Otorgada	Número	1.00	0.00	2.00
	No Otorgadas	Número	0.00	0.00	0.00
	En Tramite	Número	0.00	0.00	0.00
11. QUEJAS Y RECLAMOS		Número	6.00	71.00	25.00
12. SANCIONES		Número	1.00	0.00	0.00



**Corporación para el Desarrollo Sostenible del Norte y el Oriente**  
**A m a z ó n i c o**



# APROVECHAMIENTOS FORESTALES

Corporación para el Desarrollo  
Sostenible del Norte y el Oriente  
A m a z ó n i c o




## APROVECHAMIENTOS FORESTALES JURISDICCIÓN CDA

<b>CUPO GLOBAL (m<sup>3</sup>)</b> <i>(RESOLUCIÓN 1885 DE 2015)</i>	<b>ASIGNADO (m<sup>3</sup>)</b>	<b>SALDO (m<sup>3</sup>)</b>	<b>Check</b>
229,100	353.050	228,747	228,747

SECCIONAL	# DE USUARIOS	PERSISTENTES (m <sup>3</sup> )	DOMÉSTICOS (m <sup>3</sup> )	ÚNICOS (m <sup>3</sup> )	AISLADOS (m <sup>3</sup> )	TOTAL (m <sup>3</sup> )	% DEL CUPO GLOBAL
GUAINÍA	40	-	100.279	2.89	-	103.170	0.045%
GUAVIARE	12	-	207.880	0.00	-	207.880	0.091%
VAUPÉS	3	-	42.000	0.00	-	42.000	0.018%

<b>TOTAL</b>	55	-	350.159	2.89	-	353.050	0.154%
--------------	----	---	---------	------	---	---------	--------



# EJECUCIÓN PRESUPUESTAL

Sostenible del Norte y el Oriente  
A m a z ó n i c o

## FUNCIONAMIENTO E INVERSION 2016

Cta Nombre	Ppto Def.	%	Comprometido	%
GASTOS DE PERSONAL P.G.N.	1,853,386,000.00		425,392,937.00	
GASTOS DE PERSONAL F.C.A.	0.00		0.00	
GASTOS DE PERSONAL R.P.	192,230,500.00		110,147,454.00	
<b>TOTAL GASTOS DE PERSONAL</b>	<b>2,045,616,500.00</b>	<b>100.00</b>	<b>535,540,391.00</b>	<b>26.18</b>
GASTOS GENERALES P.G.N.	52,637,670.00		38,077,050.00	
GASTOS GENERALES F.C.A.				
GASTOS GENERALES R.P.	144,882,500.00		99,620,427.51	
<b>TOTAL GASTOS GENERALES</b>	<b>197,520,170.00</b>	<b>100.00</b>	<b>137,697,477.51</b>	<b>69.71</b>
TRANSFERENCIAS CORRIENTES P.G.N.	7,041,000.00			
TRANSFERENCIAS CORRIENTES F.C.A.				
TRANSFERENCIAS CORRIENTES R.P.	12,887,000.00		12,887,000.00	
<b>TOTAL TRANSFERENCIAS</b>	<b>19,928,000.00</b>	<b>100.00</b>	<b>12,887,000.00</b>	<b>64.67</b>
<b>TOTAL FUNCIONAMIENTO</b>	<b>2,263,064,670.00</b>	<b>100.00</b>	<b>686,124,868.51</b>	<b>30.32</b>
<b>TOTAL INVERSION</b>	<b>4,091,000,000.00</b>	<b>100.00</b>	<b>2,133,002,339.00</b>	<b>52.14</b>
<b>TOTAL PRESUPUESTO 2015</b>	<b>6,354,064,670.00</b>	<b>100.00</b>	<b>2,819,127,207.51</b>	<b>44.37</b>

### INVERSION 2016 POR FUENTES

Cta Nombre	Ppto Def.	%	Comprometido	%
INVERSION P.G.N.	2,511,000,000.00	100.00	2,019,898,376.00	80.44
INVERSION F.C.A.	0.00	0.00	0.00	0.00
INVERSION RECURSOS PROPIOS	1,580,000,000.00	100.00	113,103,963.00	7.16
APORTES DE OTRAS ENTIDADES	0.00	100.00	0.00	0.00
	0.00	100.00	0.00	0.00
	0.00	100.00	0.00	0.00
<b>TOTAL INVERSION POR FUENTES</b>	<b>4,091,000,000.00</b>	<b>100.00</b>	<b>2,133,002,339.00</b>	<b>52.14</b>

CON CORTE A 31 DE MARZO DE 2016



# PLAN DE MEJORAMIENTO

Corporación para el Desarrollo  
Sostenible del Norte y el Oriente  
A m a z ó n i c o

*Guainía - Guaviare - Vaupés*

## PLAN DE MEJORAMIENTO CONSOLIDADO CONTRALORIA GENERAL DE LA REPUBLICA AUDITORIA 2015 VIGENCIA 2014

Auditoria Año	Nro. de Hallazgos	% del Total	Nro. Acciones Programadas	Acciones cumplidas a 31 de Marzo de 2016	Acciones pendientes por cumplir a 31 de diciembre de 2016	Porcentaje de Cumplimiento a 31 de marzo de 2016
Auditoría 2015 vig 2014	20	76.92%	20	1	19	3.84%
Auditoría 2014 vig 2013	6	23.07	6	1	5	3.84%
<b>Total PM 2014</b>	<b>26</b>	<b>100%</b>	<b>26</b>	<b>1</b>	<b>25</b>	<b>7.69%</b>

Sostenible del Norte y el Oriente  
A m a z ó n i c o

Se presenta el Plan de Mejoramiento de la auditoría realizada por la Contraloría General de la República República a la vigencia 2014 a través de la Gerencia Departamental Guainía, realizada durante el segundo semestre del 2015, el cual se encuentra en proceso de ejecución.

Los hallazgos presentados de la auditoría 2014 corresponden de acuerdo al informe de la Contraloría a las acciones que no fueron eficaces y que se retomaron en el ultimo plan de Mejoramiento suscrito en la vigencia 2015.



**ESTADO DE IMPLEMENTACION**

**MECI**

**MODELO ESTÁNDAR DE CONTROL INTERNO**



Corporación para el Desarrollo  
A m a z o n i c o

## RESULTADOS DE LA ENCUESTA MECI

Los siguientes resultados responden al análisis de madurez del Sistema de Control Interno realizado por el Departamento Administrativo de la Función Pública correspondientes a la vigencia 2015.

FACTOR	PUNTAJE 2015	NIVEL
ENTORNO DE CONTROL	3,48	INTERMEDIO
INFORMACION Y COMUNICACION	4,8	AVANZADO
DIRECCIONAMIENTO ESTRATÉGICO	4,97	AVANZADO
ADMINISTRACIÓN DE RIESGOS	4,88	AVANZADO
SEGUIMIENTO	4,86	AVANZADO
INDICADOR DE MADUREZ MECI	89,95%	SATISFACTORIO

### INDICADOR DE MADUREZ MECI

El resultado de toda la gestión que ha venido realizando la Corporación conforme al Modelo Estándar de Control Interno se puede ver reflejada en la calificación otorgada por el Departamento Administrativo de la Función pública DAFP a la entidad después de la evaluación encuesta MECI 2015 con un porcentaje de 89.95 ubicándonos en un nivel satisfactorio.

Interpretación del nivel: La entidad cumple de forma completa y bien estructurada con la aplicación del modelo de control interno, se toman acciones derivadas del seguimiento y análisis de la información interna y externa, permitiendo la actualización de sus procesos. La política de riesgos es conocida y aplicada por todos los procesos. Se cuenta con mapas de riesgos por procesos y el institucional lo que facilita la gestión de sus riesgos.

# MAPA DE PROCESOS CORPORACION CDA



# PROCESO DE ACTUALIZACION MECI- CDA

El proceso de actualización realizado en la Corporación CDA ha permitido cumplir con los diferentes componentes del Modelo Estándar de Control Interno – MECI en el cual se ha evidenciado por parte de los líderes de procesos y sus equipos de trabajo el compromiso de adelantar las mejoras que el sistema requiere, permitiendo el autocontrol, de los servidores públicos de evaluar su trabajo, detectar sus desviaciones y efectuar los correctivos necesarios para buscar la satisfacción final de nuestros usuarios tanto internos como externos.

# SGC

## ESTADO DE IMPLEMENTACION DEL SISTEMA DE GESTION DE CALIDAD

Corporación para el Desarrollo Sostenible del Norte y el Oriente  
A m a z ó n i c o





# ESTADO DE IMPLEMENTACION DEL SISTEMA DE GESTION DE CALIDAD



## ESTADO DE IMPLEMENTACION DEL SISTEMA DE GESTION DE CALIDAD FECHA DE CORTE 31 DE MARZO DE 2016

El Sistema de Gestión de Calidad es una herramienta que le permite a la Corporación planear, ejecutar y controlar las actividades necesarias para el desarrollo de la misión, a través de la prestación de servicios con altos estándares de calidad, los cuales son medidos a través de los indicadores de satisfacción de los usuarios.

Teniendo en cuenta que en el mes de diciembre de 2015 la Corporación nuevamente obtuvo la re certificación por el Organismo Certificador Sistem & Services Certificatios SGS Colombia S.A, se realizó la socialización de los certificados a los nuevos funcionarios y contratistas y se les invitó a hacer parte integral de nuestro sistema de gestión de calidad, el cual nos consolida a nivel jurisdiccional como una organización que se interesa por ofrecer a sus usuarios un servicio con calidad, con el fin de garantizar el sostenimiento del sistema mediante la mejora continua de los procesos, y de ésta manera mantener el sello de calidad.





¡Gracias por su atención...!

[www.cda.gov.co](http://www.cda.gov.co)



Guainía - Guaviare - Vaupés