

INFORME DE GESTIÓN

SEMESTRE 1 DE 2016



Corporación para el Desarrollo
Sostenible del Norte y el Oriente
A m a z ó n i c o

Guainía – Guaviare - Vaupés

“Un Buen Ambiente para el Posconflicto”

A junio 30 de 2016

www.cda.gov.co



PLAN DE ACCIÓN 2016- 2019

OBJETIVO 1. AVANZAR HACIA UN CRECIMIENTO SOSTENIBLE COMPATIBLE CON EL CLIMA

OBJETIVO 2. PROTEGER Y ASEGURAR EL USO SOSTENIBLE DEL CAPITAL NATURAL Y MEJORAR LA CALIDAD AMBIENTAL

OBJETIVO 3. LOGRAR UN CRECIMIENTO RESILIENTE A LOS RIESGOS DE DESASTRES Y AL CAMBIO CLIMÁTICO.

OBJETIVO 4. PROTECCIÓN Y CONSERVACIÓN DE TERRITORIOS Y ECOSISTEMAS. MITIGACIÓN Y ADAPTACIÓN DEL CAMBIO CLIMÁTICO. ORDENAMIENTO AMBIENTAL EN TERRITORIOS DE LOS PUEBLOS INDÍGENAS

"Un Buen Ambiente para el Posconflicto"

PLAN DE ACCIÓN 2016- 2019



OBJETIVO 1. AVANZAR HACIA UN CRECIMIENTO SOSTENIBLE COMPATIBLE CON EL CLIMA

"Un Buen Ambiente para el Posconflicto"

OBJETIVO 1.

AVANZAR HACIA UN CRECIMIENTO SOSTENIBLE COMPATIBLE CON EL CLIMA

Estrategia	No.	Macroproyectos y/o Actividades	Fuentes	Apropiación	Ejecutado (Compromisos)	% Avance físico
1. Impulsar la transformación de sectores hacia sendas más eficientes e incluyentes	1.1.1	*Reducción de la frontera agrícola mediante el establecimiento de sistemas de Ganadería intensiva y producción agroforestal - 2016	RP	\$ 200.000.000	\$0	0%
	1.1.2	**Implementar actividades de promoción ambiental como alternativas productivas sostenibles para la soberanía alimentaria en el resguardo indígena el pajuil municipio de Inírida, departamento del Guainía. - 2016	RP	\$ 20.000.000	\$0	0%
	1.1.3	Promoción a la conformación de Negocios Verdes como alternativa para el Postconflicto - 2016	RP	\$ 52.000.000	\$0	0%
	1.1.4	Implementación de implementación de la Estrategia Banco2 en la jurisdicción de la CDA - 2016	RP	\$ 300.000.000	\$19.200.000	40%
Total				\$ 572.000.000	\$19.200.000	

Observaciones: * Recursos de contrapartida : proyecto rehabilitación ecológica para la recuperación de sistemas de bosque fragmentado a financiar por recursos del FCA, y el proyecto recuperación de áreas degradadas por cultivos ilícitos y ganadería extensiva Guaviare y Vaupés – FONAM. ** Contrapartida para financiar recursos por DPS.

"Un Buen Ambiente para el Posconflicto"



www.cda.g

Proyecto 1.1.1		Reducción de la frontera agrícola mediante el establecimiento de sistemas de Ganadería intensiva y producción agroforestal – 2016 (\$ 200.000.000)	
Objeto:	Recuperación de áreas degradadas por cultivos ilícitos y ganadería extensiva. Departamento del Guaviare y Vaupés. 2016		
Descripción de acciones o avances			% Avance físico
Metas Proyecto	Reforestación Protectora Productora		0%
Avance	Se ha formulados los proyectos de Rehabilitación Ecológica y Caucho en gestión ante el FONAM y el MADS		
Metas Proyecto	Programa de capacitación y seguimiento		0%
Avance	Programa a ser implementado en los proyectos de Rehabilitación Ecológica y Caucho en gestión ante el FONAM y el MADS		
Total Avance Físico			0%

Observaciones: Recursos de contrapartida : proyecto rehabilitación ecológica para la recuperación de sistemas de bosque fragmentado a financiar por recursos del FCA, y el proyecto recuperación de áreas degradadas por cultivos ilícitos y ganadería extensiva Guaviare y Vaupés – FONAM.

Proyecto 1.1.2	Implementar actividades de promoción ambiental como alternativas productivas sostenibles para la soberanía alimentaria en el resguardo indígena el paujil municipio de Inírida, departamento del Guainía, 2016 (RP \$ 20.000.000)	
Objeto:	Implementar actividades de acompañamiento técnico ambiental para consolidar alternativas productivas que permitan la recuperación, protección y manejo sostenible de los ecosistemas en el resguardo indígena el paujil municipio de Inirida, departamento del Guainía	
	Descripción de acciones o avances	% Avance físico
Metas Proyecto	Capacitar y acompañar a las familias del resguardo indígena el paujil en el municipio de Inírida, departamento del Guainía	0%
Metas Proyecto	Talleres ECAS	0%
Metas Proyecto	Ferias Agroalimentarias	0%
Avance	En proceso precontractual	
	Total Avance Físico	0%
Observaciones: Contrapartida para financiar recursos por DPS		

"Un Buen Ambiente para el Posconflicto"

1.1.3	Promoción a la conformación de Negocios Verdes como alternativa para el Postconflicto – 2016 (RP \$ 52.000.000)	
Objeto:	Promocionar la conformación de negocios verdes como alternativa para el postconflicto	
	Descripción de acciones o avances	% Avance físico
Metas Proyecto	Habilitar el funcionamiento de la planta de la CDA para la transformación de alimentos, derivados de la yuca y plátano, producidos por las familias asentadas en la rivera del rio Guaviare	
Avance	<ul style="list-style-type: none"> El proyecto se encuentra en la etapa de adjudicación del contrato, dentro de la fase Pre-contractual para la ejecución de las actividades del mismo. Dentro del cronograma está establecido como fecha de adjudicación el 27 de julio de 2016. 	0
	Total Avance Físico	0

Observación: El proyecto se encuentra en la etapa de adjudicación del contrato, dentro de la fase Pre-contractual para la ejecución de las actividades del mismo. Dentro del cronograma está establecido como fecha de adjudicación el 27 de julio de 2016.

"Un Buen Ambiente para el Posconflicto"

1.1.3

Promoción a la conformación de Negocios Verdes como alternativa para el Postconflicto – 2016 (RP \$ 52.000.000)

Registro Fotográfico / Cartográfico



Descripción: Punto de conexión para la energización con estructura terminal de un circuito trifásico. Desde este sitio al punto de acometida a la planta de transformación de alimentos una distancia de 320 metros aproximadamente.



Descripción: Planta de transformación para alimentos, de yuca y plátano. Con la instalación de la red de media se habilitará el funcionamiento de todos los equipos necesarios para esta labor.

"Un Buen Ambiente para el Posconflicto"

Proyecto 1.1.4	Implementación de la Estrategia Banco2 en la jurisdicción de la CDA – 2016 – (RP \$ 300.000.000)	
Objeto:	Adelantar la implementación de la estrategia Banco2 en áreas de importancia ambiental de la jurisdicción de la CDA.	
	Descripción de acciones o avances	% Avance físico
Metas Proyecto	Estrategia BANCO2 implementada en la jurisdicción de la CDA.	60%
Avance	Proceso implementado en los departamentos de Guainía con la vinculación de (13) comunidades indígenas y en Guaviare con 50 familias campesinas vinculadas y en proceso de caracterización de 30 familias campesinas del Municipio de Calamar. En el departamento de Vaupés ocho (8) comunidades indígenas en proceso de socialización y caracterización.	
Metas Proyecto	PLATAFORMA VIRTUAL www.banco2 IMPLEMENTADA	20%
Avance	En proceso de validación y publicación de la información correspondiente a Guainía y Guaviare. con el apoyo de Masbosques y Cornare. (se cuenta con 11 comunidades indígenas visualizadas en plataforma.	
	Total Avance Físico	40%

"Un Buen Ambiente para el Posconflicto"

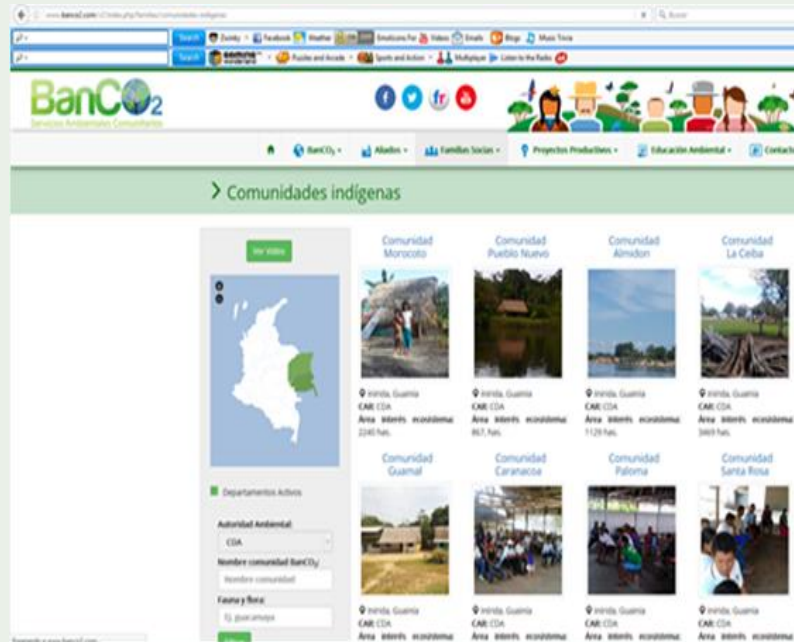
Proyecto
1.1.4

Implementación de la Estrategia Banco2 en la jurisdicción de la CDA – 2016
– (RP \$ 300.000.000)

Registro Fotográfico / Cartográfico

LOCALIZACION ZONAS DE CONSERVACION

- 1 Comunidad Pueblo Nuevo
- 2 Comunidad Morocoto
- 3 Comunidad Caranacoa
- 4 Comunidad santa Rosa
- 5 Comunidad Paloma
- 6 Comunidad La Ceiba
- 7 Comunidad Sabanita
- 8 Comunidad Almidón
- 9 Comunidad Guamal
- 10 Comunidad Rincón Vitina
- 11 Comunidad Morroco



Descripción: Áreas de conservación definidas por las once comunidades indígenas del sitio RAMSAR – Estrella Fluvial de Inírida

Descripción: Visualización de la información en la web BanCo2

"Un Buen Ambiente para el Posconflicto"



www.cda.gub.ve

OBJETIVO 1.

AVANZAR HACIA UN CRECIMIENTO SOSTENIBLE COMPATIBLE CON EL CLIMA

Estrategia	No.	Macroproyectos y/o Actividades	Fuentes	Apropiación	Ejecutado (Compromisos)	% Avance físico
1.2. Gestión sectorial para la disminución de impactos ambientales y en la salud asociados al desarrollo económico	1.2.1	Implementación de políticas sectoriales en recurso hídrico y gobernanza forestal en los departamentos de Guainía, Guaviare y Vaupés. 2016	PGN	\$741.000.000	\$ 512.111.758	55.7%
	1.2.2	Fortalecimiento del ejercicio de la autoridad ambiental para el uso sostenible del recurso hídrico en flora y fauna silvestre en los departamentos del Guainía, Guaviare y Vaupés. 2016	RP	\$ 238.000.000	\$137.729.412	44.9%
			Total	\$979.000.000	\$649.841.170	

"Un Buen Ambiente para el Posconflicto"

Proyecto 1.2.1	Implementación de políticas sectoriales en recurso hídrico y gobernanza forestal en los departamentos de Guainía. Guaviare y Vaupés. (PGN \$741.000.000)	
Objeto:	Implementar políticas sectoriales para la gestión ambiental en la jurisdicción de la Corporación CDA	
	Descripción de acciones o avances	% Avance físico
Metas Proyecto	Registro de usuarios de recurso hídrico implementado en la CDA (RURH)	100%
Avance	Se ha realizado el registro de (130) usuarios, para la totalidad del inventario. De los cuales 19 corresponden al año 2016; así: Guaviare 12, Guainía 3 y Vaupés 4.	
Metas Proyecto	Realizar seguimiento a los usuarios con concesiones de agua y permiso de vertimiento (118)	83%
Avance	Se realizaron (14) visitas en Guainía. (63) en Guaviare y (10) en Vaupés de concesiones de agua y se realizaron (6) visitas en Guainía. (5) en Guaviare y (1) en Vaupés de permiso de vertimientos	
Metas Proyecto	Realizar seguimiento a los Planes de saneamiento y manejo de vertimientos –PSMV- con referencia al número de cabeceras municipales de su jurisdicción. (8)	75%
Avance	Se han realizado cuatro (4) seguimientos en San José y en Guainía uno (1), en Vaupés (1) = 6	
Metas Proyecto	Recursos recaudado por concepto de tasa retributiva- TR (90%)	6.24
Avance	Para la vigencia 2016 se facturó por concepto de TR un total de \$ 108.110.288,28 y a la fecha se ha recaudado un valor de \$ 6.753.088, Correspondiente al 6.24%	

"Un Buen Ambiente para el Posconflicto"

Proyecto 1.2.1		Implementación de políticas sectoriales en recurso hídrico y gobernanza forestal en los departamentos de Guainía, Guaviare y Vaupés. (PGN \$741.000.000)
Descripción de acciones o avances		% Avance físico
Metas Proyecto	Realizar seguimiento a los programas de uso eficiente y ahorro de agua (8)	37.5%
Avance	Se realizaron dos (2) visitas de seguimiento en la Seccional Guaviare y Guainía (1); Vaupés no ha reportado a la fecha. = 3	
Metas Proyecto	Sistema de información de gestión ambiental estadística (SIGAE) actualizado	50%
Avance	Se realizó el reporte del primer trimestre del año en los formatos Excel establecidos. al igual que en la plataforma en Línea.	
Metas Proyecto	Cumplimiento promedio de los compromisos establecidos en los PGIRS de la jurisdicción (6)	12.5%
Avance	Se realizo seguimiento al municipio de Inírida	
Metas Proyecto	Cantidad de proyectos con seguimiento otorgados por la Corporación CDA. (136)	81%
Avance	Se ha realizado seguimiento a (87) concesiones y (12) a permiso de vertimientos, una (1) licencia ambiental en Guainía, a (3) aprovechamientos forestales persistentes en Guainía, permiso ocupación de cauce 6. emisiones atmosféricas (1)	

"Un Buen Ambiente para el Posconflicto"

Proyecto 1.2.1		Implementación de políticas sectoriales en recurso hídrico y gobernanza forestal en los departamentos de Guainía, Guaviare y Vaupés. (PGN \$741.000.000)
Descripción de acciones o avances		% Avance físico
Metas Proyecto	SEGUIMIENTO A RESPEL. (56)	
Avance	Durante el primer semestre se realizó visita de seguimiento a la totalidad de usuarios inscritos en el Registro de Generadores de Residuos o Desechos Peligrosos.	100%
Avance	Municipios con acceso a sitios de disposición final de residuos sólidos técnicamente adecuados y autorizados por la corporación (rellenos sanitarios, celdas transitorias) con referencia al total de municipios de la jurisdicción. (6 municipios)	12.5%
	Se realizo seguimiento a un PGIRs	
Meta del proyecto	Actualización normativa a funcionarios para la sostenibilidad de estrategias de control y monitoreo (30)	50%
Avance	Funcionarios y contratistas en actualización normativa 15 de la Seccional Vaupés, Guainía y Guaviare.	
Total Avance Físico		55.7%

"Un Buen Ambiente para el Posconflicto"

Proyecto
1.2.1

Implementación de políticas sectoriales en recurso hídrico y gobernanza forestal en los departamentos de Guainía, Guaviare y Vaupés. (PGN \$741.000.000)

Registro Fotográfico / Cartográfico



Descripción: Visita de seguimiento a solicitud Aprovechamiento Forestal Domestico- Inírida - Guainía



Descripción: Visita de seguimiento a microcuencas –San José del Guaviare- Guaviare

"Un Buen Ambiente para el Posconflicto"

www.cda.gov.co



Proyecto 1.2.2	Fortalecimiento del ejercicio de la autoridad ambiental para el uso sostenible del recurso hídrico en flora y fauna silvestre en los departamentos del Guainía. Guaviare y Vaupés. (RP \$ 238.000.000)	
Objeto:	Fortalecer los mecanismos de control y seguimiento a actividades de impacto ambiental en la jurisdicción de la CDA.	
Descripción de acciones o avances		% Avance físico
Metas Proyecto	Sistema de Información de Recurso Hídrico Actualizado (SIRH)	
Avance	<p>Municipios con seguimiento al cumplimiento de objetivo de calidad 7 (El retorno. calamar. Miraflores, San José Del Guaviare, Inírida, Mitú y Barrancominas)</p> <p>Se declaro desierta la convocatoria y esto genero retraso en la programación.</p>	0%
Avance	<p>Seguimiento metas de reducción- Cumplimiento promedio de metas de reducción de carga contaminante, en aplicación de la tasa retributiva, en las cuencas o tramos de cuencas de la jurisdicción de la corporación (sst, y dbo). (3) (San José del Guaviare, Inírida, Mitú)</p> <p>Se declaró desierta la convocatoria y esto genero retraso en la programación.</p>	0%
Avance	<p>Cumplimiento promedio de metas de reducción de carga contaminante. en aplicación de la tasa retributiva. en las cuencas o tramos de cuencas de la jurisdicción de la corporación (sst. y dbo). (3) (San José del Guaviare, Inírida, Mitú)</p> <p>Se declaro desierta la convocatoria y esto genero retraso en la programación.</p>	0%
Avance	<p>Realizar seguimiento a las plantas de tratamiento de agua residual (7)</p> <p>Se realizaron (3) visitas en Guainía. (1) en Guaviare y (2) en Vaupés</p>	85.7%

"Un Buen Ambiente para el Posconflicto"



Proyecto 1.2.2	Fortalecimiento del ejercicio de la autoridad ambiental para el uso sostenible del recurso hídrico en flora y fauna silvestre en los departamentos del Guainía. Guaviare y Vaupés. (RP \$ 238.000.000)	
Descripción de acciones o avances		% Avance físico
Metas Proyecto	Realizar talleres de actualización normativa a funcionarios y contratistas como estrategia de control y monitoreo en la CDA. (10)	
Avance	Se realizo actualización normativa en seccional Vaupés 2 veces y en Guaviare 2, en Guainía 1, dando cumplimiento a la programación.	50%
Avance	Servicios de información en línea vital- La plataforma VITAL, se encuentra operando normalmente, y se cuenta con personal de apoyo para la atención a los usuarios y apoyo al cargue de información.	50%
Metas Proyecto	Sistema de Información Geográfica Ambiental y Estadística (SIGAE) actualizado	
Avance	Comités de control y vigilancia de flora y fauna operando en la jurisdicción (Guainía. Guaviare y Vaupés); Aun queda pendiente la Seccional Vaupés, donde ha sido difícil la respuesta a la convocatoria.	66.6%
Avance	Se realizó reporte RUIA , en Guaviare (13) y Guainía 12) para un total de (25); es importante aclarar que el resultado depende del avance del debido proceso, (ley 1333 de 2009)	62.5%
Total Avance Físico		44.9%

"Un Buen Ambiente para el Posconflicto"



Proyecto
1.2.2

Fortalecimiento del ejercicio de la autoridad ambiental para el uso sostenible del recurso hídrico en flora y fauna silvestre en los departamentos del Guainía. Guaviare y Vaupés. (RP \$ 238.000.000)

Registro Fotográfico / Cartográfico



Descripción: Seguimiento a emisiones de ruido en la Seccional Guainía.



Descripción: Atención a queja ambiental sobre invasión humedales Seccional Guainía.

"Un Buen Ambiente para el Posconflicto"

PLAN DE ACCIÓN 2016- 2019



OBJETIVO 2. PROTEGER Y ASEGURAR EL USO SOSTENIBLE DEL CAPITAL NATURAL Y MEJORAR LA CALIDAD AMBIENTAL

"Un Buen Ambiente para el Posconflicto"

OBJETIVO 2.

PROTEGER Y ASEGURAR EL USO SOSTENIBLE DEL CAPITAL NATURAL Y MEJORAR LA CALIDAD AMBIENTAL

Estrategia	No.	Macroproyectos y/o Actividades	Fuentes	Apropiación	Ejecutado (Compromisos)	% Avance físico
2.1. Preservación y uso sostenible del capital natural en la jurisdicción de la CDA	2.1.1.	Desarrollo de Estudios para la declaratoria de áreas protegidas 2016, Vaupés.	RP	\$ 25.000.000	\$16.167.000	60%
	2.1.2	Desarrollo de estudios para la implementación del proyecto RED+ 2016. Guainía	RP	\$ 65.000.000	\$5.800.000	15%
	2.1.3	Restauración Ambiental en zonas de recarga hídrica de cuencas y microcuencas prioritizadas en el Departamento del Guaviare. 2016.	PGN	\$ 1.770.000.000	\$1.717.024.865	17%
Total				\$ 1.860.000.000	\$1.738.991.865	

"Un Buen Ambiente para el Posconflicto"

Proyecto 2.1.1 Desarrollo de estudios para la declaratoria de áreas protegidas 2016 (RP \$ 25.000.000)														
Objeto:	Desarrollar los estudios técnicos interdisciplinarios complementarios para ajustar el documento propuesta de declaratoria como área protegida de carácter regional, el sistema de humedales del área urbana y de expansión urbana del municipio de Mitú.													
	<table border="1"> <thead> <tr> <th>Descripción de acciones o avances</th> <th>% Avance físico</th> </tr> </thead> <tbody> <tr> <td>Metas Proyecto</td> <td rowspan="2">50%</td> </tr> <tr> <td>Avance</td> </tr> <tr> <td>Metas Proyecto</td> <td rowspan="2">10%</td> </tr> <tr> <td>Avance</td> </tr> <tr> <td colspan="2" style="text-align: right;">Total Avance Físico</td> <td>60%</td> </tr> </tbody> </table>	Descripción de acciones o avances	% Avance físico	Metas Proyecto	50%	Avance	Metas Proyecto	10%	Avance	Total Avance Físico		60%		
Descripción de acciones o avances	% Avance físico													
Metas Proyecto	50%													
Avance														
Metas Proyecto	10%													
Avance														
Total Avance Físico		60%												
	<table border="1"> <tbody> <tr> <td>Metas Proyecto</td> <td>Estudios. análisis y/o evaluaciones interdisciplinarias realizadas para soportar el documento de declaratoria de área protegida</td> <td rowspan="2">50%</td> </tr> <tr> <td>Avance</td> <td> <p>Ajuste documento síntesis de acuerdo con la resolución No 1125 de 2015 MADS. siguiendo la guía del instituto Humboldt.</p> <p>Recopilación de literatura científica relativa a los humedales de la región amazónica para el ajuste de los listados de especies.</p> </td> </tr> <tr> <td>Metas Proyecto</td> <td>Documento de propuesta para la declaratoria el sistema de humedales del área urbana y de expansión urbana del municipio de Mitú como área protegida de carácter regional ajustado y gestionado.</td> <td rowspan="2">10%</td> </tr> <tr> <td>Avance</td> <td> <p>Apoyo técnico Secretaria de Planeación Municipal e Instituto SINCHI Vaupés</p> <p>Elaboración de protocolos para ajustar datos científicos al SIB</p> </td> </tr> <tr> <td colspan="2" style="text-align: right;">Total Avance Físico</td> <td>60%</td> </tr> </tbody> </table>	Metas Proyecto	Estudios. análisis y/o evaluaciones interdisciplinarias realizadas para soportar el documento de declaratoria de área protegida	50%	Avance	<p>Ajuste documento síntesis de acuerdo con la resolución No 1125 de 2015 MADS. siguiendo la guía del instituto Humboldt.</p> <p>Recopilación de literatura científica relativa a los humedales de la región amazónica para el ajuste de los listados de especies.</p>	Metas Proyecto	Documento de propuesta para la declaratoria el sistema de humedales del área urbana y de expansión urbana del municipio de Mitú como área protegida de carácter regional ajustado y gestionado.	10%	Avance	<p>Apoyo técnico Secretaria de Planeación Municipal e Instituto SINCHI Vaupés</p> <p>Elaboración de protocolos para ajustar datos científicos al SIB</p>	Total Avance Físico		60%
Metas Proyecto	Estudios. análisis y/o evaluaciones interdisciplinarias realizadas para soportar el documento de declaratoria de área protegida	50%												
Avance	<p>Ajuste documento síntesis de acuerdo con la resolución No 1125 de 2015 MADS. siguiendo la guía del instituto Humboldt.</p> <p>Recopilación de literatura científica relativa a los humedales de la región amazónica para el ajuste de los listados de especies.</p>													
Metas Proyecto	Documento de propuesta para la declaratoria el sistema de humedales del área urbana y de expansión urbana del municipio de Mitú como área protegida de carácter regional ajustado y gestionado.	10%												
Avance	<p>Apoyo técnico Secretaria de Planeación Municipal e Instituto SINCHI Vaupés</p> <p>Elaboración de protocolos para ajustar datos científicos al SIB</p>													
Total Avance Físico		60%												

"Un Buen Ambiente para el Posconflicto"

Registro Fotográfico / Cartográfico



Descripción: Verificación de las especies en campo. Determinación de especies nativas e invasoras in situ. Biólogo Yamid Braga.



Descripción: Visita de campo a la red de Humedales con el acompañamiento de la Alcaldía de Mitú, Verificación de cotas de inundación y afectación a los humedales y viviendas, Ingeniera Nohora Villamizar

Proyecto 2.1.2	Desarrollo de estudios para la implementación del proyecto RED+ 2016 (RP \$ 65,000,000). Guainía	
Objeto:	Fortalecer la Gestión para el desarrollo del proyecto REDD+, Región de Transición Guayano-Amazónica	
	Descripción de acciones o avances	% Avance físico
Metas Proyecto	Documento técnico de seguimiento elaborado.	0%
Avance	Se encuentra en proceso de formalización convenio con WatherHouse Price Cooper WHPC y COICA	
Metas Proyecto	Estrategia de divulgación implementada	100%
Avance	Se llevo a cabo la participación en la Feria Internacional Ambiental FIMA del 01 al 05 de Junio, con la presencia de integrantes de la red de Jóvenes de los tres departamentos de la Jurisdicción de la Corporación CDA y el montaje de un stand de divulgación.	
	Total Avance Físico	15%

"Un Buen Ambiente para el Posconflicto"

Proyecto
2.1.2

Desarrollo de estudios para la implementación del proyecto RED+ 2016 (RP \$ 65.000.000). Guainía

Registro Fotográfico / Cartográfico



Descripción: Stand CDA en Fima 2016 y participación de Directores CARs en conversatorios

"Un Buen Ambiente para el Posconflicto"

www.cda.gov.co



Proyecto 2.1.3	Restauración Ambiental en zonas de recarga hídrica de cuencas y microcuencas prioritizadas en el Departamento del Guaviare. 2016 (PGN \$ 1.770.000.000)	
Objeto:	Mejorar la capacidad de regulación hídrica en cuencas abastecedoras de acueductos municipales.	
	Descripción de acciones o avances	% Avance físico
Metas Proyecto	Hectáreas en proceso de restauración reforestadas	11 %
Avance	Se ha implementado la actividad de aprestamiento del proyecto (Contratación de personal y de insumos y materiales), y se avanza en la actividad de aislamiento de 40 has de la meta de 242.	
Metas Proyecto	Programa de capacitación y divulgación implementado	6%
Avance	Se ha realizado un taller de los cinco programados con los usuarios del proyecto de capacitación en aspectos conceptuales y de técnicas de restauración ambiental.	
	Total Avance Físico	17 %

"Un Buen Ambiente para el Posconflicto"

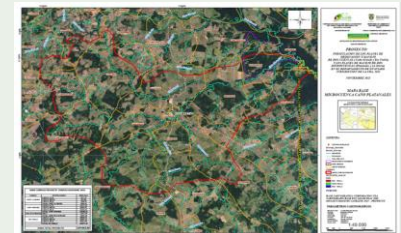
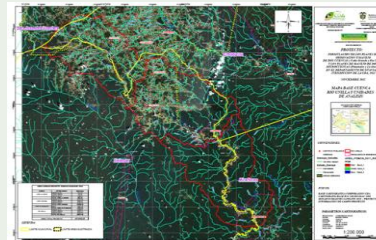
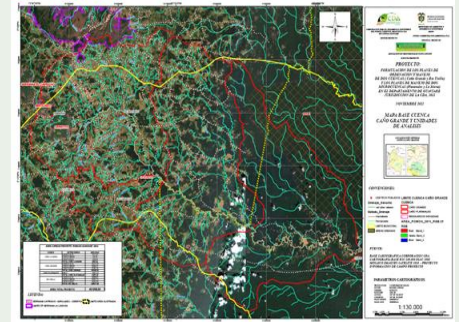
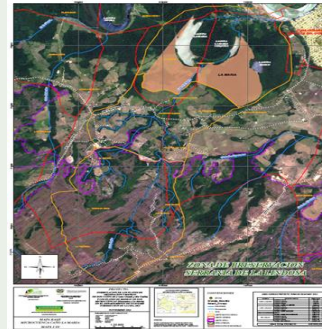
Proyecto 2.1.3

Restauración Ambiental en zonas de recarga hídrica de cuencas y microcuencas prioritizadas en el Departamento del Guaviare. 2016 (PGN \$ 1.770.000.000)

Registro Fotográfico / Cartográfico



Descripción: Sitio de Morichal en proceso de Restauración de 1.8 has. mediante aislamiento y establecimiento de especies forestales protectoras (Moriche. guadua. guamo. maraco entre otras), Finca Altamira. Vereda El Trueno. Municipio de El Retorno. Usuario Atalival Varón Rodríguez, Cuenca Caño Grande



Descripción: Microcuencas y cuencas de influencia del proyecto La María. Platanales, Caño Grande y Unilla.

"Un Buen Ambiente para el Posconflicto"

OBJETIVO 2.

PROTEGER Y ASEGURAR EL USO SOSTENIBLE DEL CAPITAL NATURAL Y MEJORAR LA CALIDAD AMBIENTAL

Estrategia	No.	Macroproyectos y/o Actividades	Fuentes	Apropiación	Ejecutado (Compromisos)	% Avance físico
2.2. Ordenamiento integral del territorio para el desarrollo sostenible	2.2.1	*Formulación e implementación de planes de ordenación y manejo de cuentas y humedales priorizados en la jurisdicción de la CDA 2016	RP	\$ 280.000.000	\$ 280.000.000	25%
			Total	\$ 280.000.000	\$ 280.000.000	

"Un Buen Ambiente para el Posconflicto"

Proyecto 2.2.1	Formulación e implementación de planes de ordenación y manejo de cuencas y humedales priorizados en la jurisdicción de la CDA – II etapa – 2016 (RP \$ 280.000.000)	
Objeto:	Fortalecer el proceso de gestión institucional para dinamizar la formulación e implementación de Planes de Ordenación y Manejo de Cuencas y humedales priorizados en la jurisdicción de la Corporación CDA	
	Descripción de acciones o avances	% Avance físico
Metas Proyecto	Avance en la formulación del POMCA en la cuenca del nivel subsiguiente del río Cuduyarí. en la fase de prospectiva y zonificación ambiental	25%
Avance	<ul style="list-style-type: none"> - Presentación Avances POMCA Fase I - Metodología a desarrollar en base a los lineamientos del MADS - Revisión y ajuste cronograma de actividades en comunidades y reunión Zonal - Presentación equipo de profesionales y técnicos de la zona <p>Lo anterior se presentó ante la supervisión CDA Seccional Vaupés y líderes indígenas de ASOUDIC</p>	
Metas Proyecto	Avance en la formulación del POMCA en la cuenca del nivel subsiguiente del río Cuduyarí. en la fase de formulación y consolidación final del proceso	0%
Avance	Se programa recorrido para el mes de julio y reunión zonal para el mes agosto, Corte a 30 de junio se encuentra en alistamiento y adquisición de la logística para los recorridos.	
	Total Avance Físico	25%

"Un Buen Ambiente para el Posconflicto"

Proyecto
2.2.1

Formulación e implementación de planes de ordenación y manejo de cuencas y humedales prioritizados en la jurisdicción de la CDA – II etapa – 2016 (RP \$ 280.000.000)

Registro Fotográfico / Cartográfico



Descripción: Reunión técnica con la supervisión y equipo. donde se presentó la Metodología de trabajo de acuerdo con los lineamientos del MADS y cronograma de actividades para el desarrollo de reuniones comunitarias y zonal del rio Cuduyari.



Descripción: Presentación ante los líderes y representante legal de ASOUDIC los avances de la fase I y metodología de trabajo Fase II del proyecto POMCA del rio Cuduyari.

"Un Buen Ambiente para el Posconflicto"



OBJETIVO 2.

PROTEGER Y ASEGURAR EL USO SOSTENIBLE DEL CAPITAL NATURAL Y MEJORAR LA CALIDAD AMBIENTAL

Estrategia	No.	Macroproyectos y/o Actividades	Fuentes	Apropiación	Ejecutado (Compromisos)	% Avance físico
2.3. Consolidar un marco de política de cambio climático buscando su integración con la planificación ambiental. territorial y sectorial	2.3.1	Implementación de herramientas de comunicación y educación ambiental en torno al cambio climático 2016	RP	\$ 35.000.000	\$29.667.109	95%
			Total	\$ 35.000.000	\$29.667.109	

"Un Buen Ambiente para el Posconflicto"

Proyecto 2.3.1 Implementación de herramientas de comunicación y educación ambiental en torno al cambio climático – 2016 (RP \$ 35.000.000)		
Objeto:	Desarrollar procesos encaminados a Fortalecer la educación. participación. apropiación y capacitación que contribuyan a la sostenibilidad ambiental y mitigue los efectos del cambio climático.	
	Descripción de acciones o avances	% Avance físico
Metas Proyecto	Implementar estrategias de comunicación frente al cambio climático en la jurisdicción de la CDA	45%
Avance	<ul style="list-style-type: none"> • Se adelantaron 10 talleres de capacitación en Guainía y Vaupés mediante la contratación de personal técnico y profesional 	
Metas Proyecto	<ul style="list-style-type: none"> • Participar en un evento ambiental a nivel nacional con las experiencias de la región. 	50%
Avance	<ul style="list-style-type: none"> • Se participó con 15 jóvenes integrantes de la red de jóvenes de los departamentos de Guaviare, Guainía y Vaupés en el encuentro Nacional de Red de Jóvenes de ambiente realizado en al ciudad de Bogotá, con la participación de 15 jóvenes de la jurisdicción. 	
Total Avance Físico		95%

"Un Buen Ambiente para el Posconflicto"

Proyecto
2.3.1

Implementación de herramientas de comunicación y educación ambiental en torno al cambio climático – 2016 (RP \$ 35.000.000)

Registro Fotográfico / Cartográfico



Descripción: Delegación departamentos de Guaviare. Guainía y Vaupés en evento nacional Red de Jóvenes de Ambiente. en el marco de FIMA 2016.

"Un Buen Ambiente para el Posconflicto"

www.cda.gov.co



OBJETIVO 2.


PROTEGER Y ASEGURAR EL USO SOSTENIBLE DEL CAPITAL NATURAL Y MEJORAR LA CALIDAD AMBIENTAL

Estrategia	No.	Macroproyectos y/o Actividades	Fuentes	Apropiación	Ejecutado (Compromisos)	% Avance físico
2.4. Fortalecimiento institucional y gobernanza. para optimizar el desempeño del SINA. la educación e investigación y la generación de información y conocimiento ambiental	2.4.1.	*Implementación de herramientas tecnológicas y sistemas de información para fortalecer el ejercicio transparente y eficiente de la gestión ambiental institucional. 2016	RP	\$ 185.000.000	\$32.431.694	28.75 %
			Total	\$ 185.000.000	\$32.431.694	

"Un Buen Ambiente para el Posconflicto"

Proyecto 2.4.1.	Implementación de herramientas tecnológicas y sistemas de información para fortalecer el ejercicio transparente y eficiente de la gestión ambiental institucional. 2016 (RP \$185.000.000)	
Objeto:	Fortalecer la misión ambiental institucional, mediante la implementación de herramientas tecnológicas y sistemas de Información, en el ejercicio de la transparencia y eficiencia de la Gestión de la CDA.	
Descripción de acciones o avances		Cumplimiento de la Meta
Meta 1	Sostenimiento del sistema de gestión de calidad	
Avance	<p>En Desarrollo de actividades de mantenimiento para sostenibilidad Sistema Integrado de Gestión de Calidad SIGI y Modelo Estándar de Control Interno MECI institucional.</p> <ul style="list-style-type: none"> ✓ En proceso de mantenimiento sostenibilidad Sistema Integrado de Gestión de Calidad SIGI y Modelo Estándar de Control Interno MECI institucional. ✓ Se efectuó programación auditorías internas de calidad a para los 13 procesos del Sistema Integrado de Gestión SIGI. Se realizaron las auditorías respectivas en las Seccionales Guaviare y Vaupés 	40%
Meta 2	Mantenimiento al portal del Sistema de Información Geográfico Ambiental y Estadístico SIGAE.	
Avance	<ul style="list-style-type: none"> ✓ Se llevó a cabo identificación de actividades de verificación y validación de información en el aplicativo Web-SIGAE - Sistema de Información Geográfico Ambiental y Estadístico SIGAE. Se identificaron acciones de mejora en 3 módulos de captura de información en el marco del ejercicio de autoridad ambiental. ✓ Se realizó el cargue de la información general (fichas Bpin, POAS), correspondiente a los proyectos de los años 2014 y 2015 ✓ Se identificaron acciones de mejora e inconsistencias en el sistema para la realización de ajustes en el aplicativo Web Banco de Proyectos. 	50%
Meta 3	Continuar con la implementación de las Fases de la Estrategia de Gobierno en Línea GEL, año 2016	
Avance	<p>Reorganización de información en la página Web para mejorar la etapa de Transparencia y Acceso a la información pública</p> <p>Definición de acciones a Implementar y de mejora de herramientas tecnológicas para el cumplimiento de la Estrategia Gobierno en Línea acorde a las metas establecidas a para el año 2016.</p>	25%
Meta 4	Generar estudio técnico para ajuste planta de personal	
Avance	En revisión aspectos técnicos para proceso precontractual	0%
Total Avance Físico		28.75%

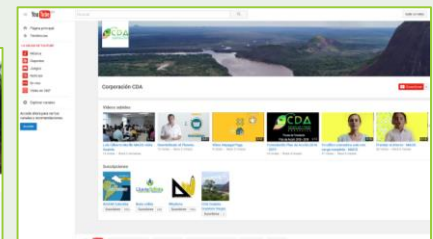
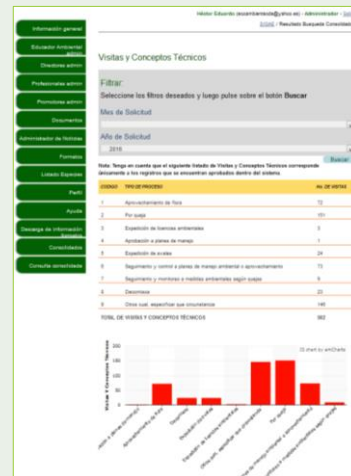
"Un Buen Ambiente para el Posconflicto"



Proyecto 2.4.1.

Implementación de herramientas tecnológicas y sistemas de información para fortalecer el ejercicio transparente y eficiente de la gestión ambiental institucional. 2016 (RP \$185.000.000)

Registro Fotográfico / Cartográfico



Descripción: SIGAE . Sistema de Información Geográfico Ambiental y Estadístico- SIGAE

Descripción: Herramientas de divulgación institucional

"Un Buen Ambiente para el Posconflicto"



PLAN DE ACCIÓN 2016- 2019



OBJETIVO 3. LOGRAR UN CRECIMIENTO RESILIENTE A LOS RIESGOS DE DESASTRES Y AL CAMBIO CLIMÁTICO.

"Un Buen Ambiente para el Posconflicto"

OBJETIVO 3.

Lograr un crecimiento resiliente a los riesgos de desastres y al cambio climático.

Estrategia	No.	Macroproyectos y/o Actividades	Fuentes	Apropiación	Ejecutado (Compromisos)	% Avance físico
3.1. Fortalecer los procesos de la gestión del riesgo: Conocimiento, reducción y Manejo	3.1.1.	Asesoramiento para el establecimiento de alertas tempranas por inundaciones e incendios forestales -2016	RP	\$ 10.000.000	\$0	0%
				\$10.000.000	\$0	

Observaciones: En proceso de firma de convenio CDA – ASONOP para iniciar la ejecución del proyecto.

"Un Buen Ambiente para el Posconflicto"

3.1.1.	Asesoramiento para el establecimiento de alertas tempranas por inundaciones e incendios forestales – 2016 (RP \$ 10.000.000)	
Objeto:	Fortalecer los consejos municipales de gestión del riesgo y las nuevas administraciones municipales que hacen parte de la jurisdicción en la CDA. para el control de los factores de riesgo. emisión de alertas tempranas y prevención de emergencias. a través de la aplicación geográfica Web de la CDA	
	Descripción de acciones o avances	% Avance físico
Metas Proyecto	Fortalecer institucionalmente a los 8 Consejos Municipales de gestión del riesgo de la jurisdicción CDA	0%
Avance	En proceso de firma de convenio para iniciar la ejecución del proyecto.	
Metas Proyecto	Programa de capacitación e intercambio de experiencias para fortalecer el conocimiento en el tema de gestión del riesgo en 8 municipios de la jurisdicción de la CDA - Bienes y Servicios	0%
Avance	En proceso de firma de convenio para iniciar la ejecución del proyecto.	
	Total Avance Físico	0%

"Un Buen Ambiente para el Posconflicto"

OBJETIVO 3.

LOGRAR UN CRECIMIENTO RESILIENTE A LOS RIESGOS DE DESASTRES Y AL CAMBIO CLIMÁTICO.

Estrategia	No.	Macroproyectos y/o Actividades	Fuentes	Apropiación	Ejecutado (Compromisos)	% Avance físico
3.2. Fortalecer la planificación del desarrollo con criterios de adaptación al cambio climático.	3.2.1.	Asesoramiento a las entidades de la región para la inclusión del componente ambiental y medidas de adaptación y mitigación del riesgo y cambio climático en los instrumentos de planificación 2016.	RP	\$40.000.000	\$31.478.209	85%
			Total	\$40.000.000	\$31.478.209	

"Un Buen Ambiente para el Posconflicto"

3.2.1.	Asesoramiento a las entidades de la región para la inclusión del componente ambiental y medidas de adaptación y mitigación del riesgo y cambio climático en los instrumentos de planificación. – 2016 (RP\$ 40.000.000)	
Objeto:	Asesorar a los municipios de la jurisdicción, en la inclusión del componente ambiental, la gestión del riesgo y las medidas de adaptación y mitigación del Cambio Climático en los instrumentos de planificación de los entes territoriales.	
Descripción de acciones o avances		Cumplimiento de la Meta
Meta 1	Consolidación de información sobre determinantes ambientales para su aplicación en el componente ambiental de los Planes de Ordenamiento Territorial, gestión del riesgo y medidas de adaptación y mitigación frente del Cambio Climático en los municipios de la jurisdicción de la CDA	
Avance	Análisis contexto existente, actualización problemática ambiental la gestión del riesgo y las medidas de adaptación y mitigación frente al cambio climático, Departamentos de Guainía, Guaviare y Vaupés. Para su elaboración se utilizaron diferentes fuentes como: Informes finales de proyectos Priorización de Cuencas, Priorización de Humedales, Plan de adaptación al cambio climático de la Jurisdicción de la CDA, Plan municipal de gestión del Riesgo, Normatividad ambiental vigente, Acuerdos y Resoluciones del Consejo Directivo de la Corporación y demás estudios.	100%
Meta 2	Documento de lineamientos sobre determinantes ambientales en el componente ambiental de los Planes de Ordenamiento Territorial, gestión del riesgo y medidas de adaptación y mitigación frente del Cambio Climático en los municipios de la jurisdicción de la CDA	
Avance	Elaboración de los documentos compendio de las Determinantes Ambientales en los Departamentos de Guainía, Guaviare y Vaupés . Se encuentra en revisión técnica para expedición de la respectiva resolución y posterior entrega a los Entes Territoriales.	70%
Total Avance Físico		85 %

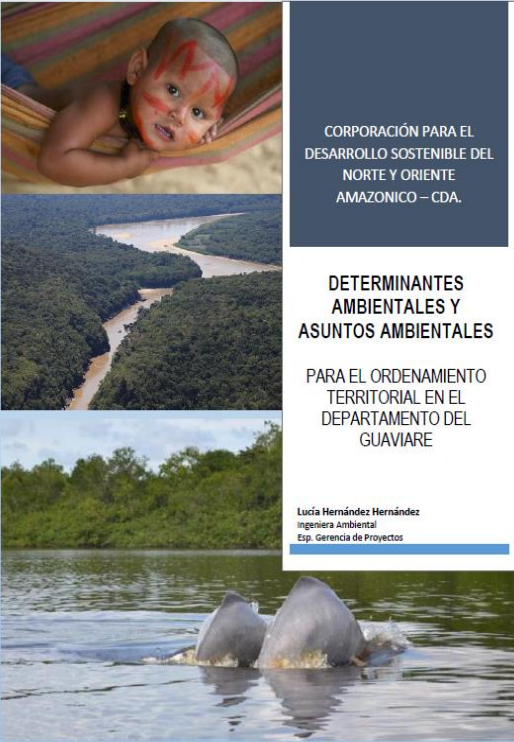
“Un Buen Ambiente para el Posconflicto”



3.1.1.

Asesoramiento para el establecimiento de alertas tempranas por inundaciones e incendios forestales - 2016 (RP \$ 40.000.000)

Registro Fotográfico / Cartográfico




CORPORACIÓN PARA EL DESARROLLO SOSTENIBLE DEL NORTE Y ORIENTE AMAZONICO – CDA.


DETERMINANTES AMBIENTALES Y ASUNTOS AMBIENTALES

PARA EL ORDENAMIENTO TERRITORIAL EN EL DEPARTAMENTO DEL GUAVIARE


Lucía Hernández Hernández
Ingeniera Ambiental
Esp. Gerencia de Proyectos



DETERMINANTES AMBIENTALES Y ASUNTOS AMBIENTALES PARA EL ORDENAMIENTO TERRITORIAL, DEPARTAMENTO DEL GUAINÍA




Corporación para el Desarrollo Sostenible del Norte y el Oriente Amazónico CDA



Vista aérea de la selva del Vaupés. Foto tomada por Brenda Castañeda, abril 2016.

Determinantes ambientales

PARA LA FORMULACIÓN DE LOS INSTRUMENTOS DE PLANIFICACIÓN TERRITORIAL DEL DEPARTAMENTO DE VAUPÉS




Corporación para el Desarrollo Sostenible del Norte y el Oriente Amazónico
Guainía - Guaviare - Vaupés

Descripción: Documento final Determinantes Ambientales Guaviare, Guainía y Vaupés jurisdicción de la Corporación CDA.

"Un Buen Ambiente para el Posconflicto"

PLAN DE ACCIÓN 2016- 2019



OBJETIVO 4. PROTECCIÓN Y CONSERVACIÓN DE TERRITORIOS Y ECOSISTEMAS, MITIGACIÓN Y ADAPTACIÓN DEL CAMBIO CLIMÁTICO, ORDENAMIENTO AMBIENTAL EN TERRITORIOS DE LOS PUEBLOS INDÍGENAS

"Un Buen Ambiente para el Posconflicto"

OBJETIVO 4

PROTECCIÓN Y CONSERVACIÓN DE TERRITORIOS Y ECOSISTEMAS. MITIGACIÓN Y ADAPTACIÓN DEL CAMBIO CLIMÁTICO. ORDENAMIENTO AMBIENTAL EN TERRITORIOS DE LOS PUEBLOS INDÍGENAS

Estrategia	No.	Macroproyectos y/o Actividades	Fuentes	Apropiación	Ejecutado (Compromisos)	% Avance físico
4.1. Protección y conservación de territorios y ecosistemas	4.1.1.	*Fortalecimiento a procesos de Ordenamiento territorial en territorios indígenas - 2016	RP	\$ 50.000.000	\$0	0%
			Total	\$50.000.000	\$ 0	

Observaciones: Pendiente firma del convenio CDA y MADS.

"Un Buen Ambiente para el Posconflicto"

Proyecto 4.1.1	Fortalecimiento a procesos de ordenamiento territorial en territorios indígenas – 2016 (RP \$ 50.000.000)	
Objeto:	Fortalecer las bases para un proceso de reconocimiento del territorio y su manejo tradicional ambiental, conforme al ordenamiento territorial propio de las comunidades indígenas pertenecientes a ASATRIBVA Municipio de Mitú, Departamento del Vaupés	
Descripción de acciones o avances		% Avance físico
Metas Proyecto	Sitios sagrados identificados, caracterizados y con recuperación de significancia y/o normas de manejo tradicional conforme a la ley de origen	0%
Avance		
Metas Proyecto	Ciclo de fiestas y/o ceremonias del calendario ritual fortalecidas para el manejo tradicional ambiental de territorio conforme al Plan de Vida indígena	0%
Avance		
Total Avance Físico		0%
Observaciones: Pendiente firma del convenio CDA y MADS		

"Un Buen Ambiente para el Posconflicto"

OBJETIVO 4

PROTECCIÓN Y CONSERVACIÓN DE TERRITORIOS Y ECOSISTEMAS. MITIGACIÓN Y ADAPTACIÓN DEL CAMBIO CLIMÁTICO.
ORDENAMIENTO AMBIENTAL EN TERRITORIOS DE LOS PUEBLOS INDÍGENAS.

Estrategia	No.	Macroproyectos y/o Actividades	Fuentes	Apropiación	Ejecutado (Compromisos)	% Avance físico
4.2. Ordenamiento ambiental en territorios indígenas	4.2.1.	*Apoyo a la formulación de Planes de Vida Indígena - 2016	RP	\$ 80.000.000	\$0	0%
			Total	\$80.000.000	\$0	

Observaciones: * Proyecto en estado precontractual.

"Un Buen Ambiente para el Posconflicto"

Proyecto 4.2.1	Apoyo a al formulación de Planes de Vida Indígena – 2016 RP (\$ 80.000.000)	
Objeto:	Formular el plan de vida indígena con acuerdos de comanejo que permita orientar y promover el uso sostenible de los recursos naturales en el resguardo Almidón la Ceiba en la cuenca baja del rio Inírida, departamento de Guainía.	
	Descripción de acciones o avances	% Avance físico
Metas Proyecto	Plan integral de vida indígena formulado por las comunidades y autoridades tradicionales del Resguardo Almidón la Ceiba en la cuenca baja del rio Inírida.	0%
Avance	proyecto en estado precontractual.	
Metas Proyecto	Propuestas integrales de manejo colaborativo construido por cada una de las comunidades vinculadas al Plan de Vida Indígena del Resguardo Almidón la Ceiba Rio Inírida.	0%
Avance	proyecto en estado precontractual.	
	Total Avance Físico	0%

"Un Buen Ambiente para el Posconflicto"

Proyecto
4.2.1

Apoyo a al formulación de Planes de Vida Indígena – 2016 RP (\$ 80,000,000)

Registro Fotográfico / Cartográfico



Descripción: Localización del área de influencia directa del proyecto.

RESGUARDO ALMIDON – LA CIEBA

COMUNIDAD	N	W
Almidón	3° 49' 25.6"	67° 57' 25.4"
La Ceiba	3° 37' 30.5"	67° 52' 50.9"
Paloma	3° 33' 09.6"	67° 51' 11.3"

Descripción: ubicación geográfica del área de influencia directa del proyecto

"Un Buen Ambiente para el Posconflicto"

Proyectos con Ampliación

Planes Operativos 2015-2016

Plan de Acción 2012- 2015

"Un Buen Ambiente para el Posconflicto"

LINEA ESTRATEGICA 1-2015

CONSERVACIÓN. RESTAURACIÓN Y USO SOSTENIBLE DE LA BIODIVERSIDAD Y SERVICIOS ECOSISTÉMICOS.

Programa	No.	Proyecto	Fuentes	Apropiación	Ejecutado	% Avance físico
1.1 Gestión para la Identificación Declaración y Reglamentación de áreas protegidas	1.1.6	**Implementación de la primera fase del plan de manejo ambiental de la zona de recuperación sur del DMI Ariari Guayabero, departamento del Guaviare.	FCA	\$478.234.550	\$430.411.075	95%
1.4. Promoción de alternativas de aprovechamiento sostenible de la biodiversidad y seguridad alimentaria.	1.4.11.01	Restauración de áreas degradadas en zonas de protección hídrica de cuencas abastecedoras de acueductos municipales en todo el departamento del Guaviare - 2015	PGN	\$ 910.000.000	\$909.999.876	100%
	1.4.18	*Recuperación de áreas degradadas por cultivos ilícitos y ganadería extensiva, Departamento del Guaviare - 2015	FCA	\$ 864.512.997	\$963.911.118	100%
			RP	\$ 100.000.000		
1.4.19	Recuperación de áreas degradadas mediante la implementación de sistemas agroforestales y/o silvopastoriles en resguardos indígenas, Departamento de Guaviare - 2015	RP	\$ 80.000.000	\$79.990.510	100%	

Observaciones: *Resolución de aprobación Fondo Compensación Ambiental 1112 de mayo 07 de 2015 - Informada a la CDA el 06 de mayo 2 de 2015 .

**Resolución de aprobación Fondo Compensación Ambiental Resolución 1299 de mayo 27 de 2015 - Informada a la CDA el 11 de junio de 2015 .

"Un Buen Ambiente para el Posconflicto"

Proyecto 1.1.6	Implementación de la primera fase del plan de manejo ambiental de la zona de recuperación sur del DMI Ariari Guayabero. departamento del Guaviare - 2015 (FCA \$478.234.550)	
Objeto:	Conservar la estructura, composición y función de los ecosistemas y de sus valores culturales y naturales asociados a la zona de recuperación para la producción sur del Distrito de Manejo Integrado Ariari Guayabero. departamento del Guaviare.	
	Descripción de acciones o avances	% Avance físico
META 1	Sistema de monitoreo de deforestación	
Avance	Se adelantó fase de aprestamiento, contratación de personal. revisión de información secundaria. identificación de usuarios. preparación de material para talleres, plan de trabajo, diseño del sistema de información geográfico, Se realizó monitoreo de deforestación con base en información suministrada por el IDEAM. Con esta información se realizaron visitas de verificación.	40%
META 2	Acuerdos entre instituciones y comunidades para la conservación de los bosques	
Avance	<ul style="list-style-type: none"> • 77 talleres de capacitación en conservación de bosques. • 20 talleres de divulgación del PMA de la zona de recuperación para la producción sur del DMI AG. • Implementación de una estrategia de comunicación. • Realización de 8 mesas de trabajo para incorporación de determinantes ambientales en instrumentos de planeación. 	40%
META 3	Plan de reconversión de sistemas productivos	
Avance	<ul style="list-style-type: none"> • Recopilación de información sobre oferta tecnológica en el departamento • Documento preliminar Plan de implementación de proyectos productivos sostenibles. 	15%
	Total Avance Físico	95%

"Un Buen Ambiente para el Posconflicto"

**Proyecto
1.1.6**

Implementación de la primera fase del plan de manejo ambiental de la zona de recuperación sur del DMI Ariari Guayabero. departamento del Guaviare - 2015 (FCA \$478.234.550)

Registro Fotográfico / Cartográfico



Descripción: Gira técnica con productores. Granja integral sostenible Cosmopolitana, Restrepo Meta



Descripción: Foro "Guaviare. bosque y crecimiento verde", realizado en San José del Guaviare.

"Un Buen Ambiente para el Posconflicto"

Proyecto 1.4.11.01	Restauración de áreas degradadas en zonas de protección hídrica de cuencas abastecedoras de acueductos municipales en el departamento del Guaviare jurisdicción de la Corporación CDA. 2015 (PGN \$ 910.000.000)	
Objeto:	Incrementar la cobertura forestal en zonas de protección mejorando la capacidad de regulación hídrica de cuencas abastecedoras de acueductos municipales.	
	Descripción de acciones o avances	% Avance físico
Metas Proyecto	Restauración de zonas de protección hídricas en cuencas abastecedoras de acueductos municipales	50.0%
	124 Hectáreas aisladas de sistemas forestales para la recuperación, conservación y protección de Recursos Naturales Renovables	
Avance	124 Hectáreas establecidas de sistemas forestales para la recuperación, conservación y protección de Recursos Naturales Renovables.	50%
	Total Avance Físico	100 %
Observación: Contrato adjudicado el 06/18/2015. Prorrogado a Junio de 2016		

"Un Buen Ambiente para el Posconflicto"

Proyecto
1.4.11.01

Restauración de áreas degradadas en zonas de protección hídrica de cuencas abastecedoras de acueductos municipales en el departamento del Guaviare jurisdicción de la Corporación CDA. 2015 (PGN\$ 910.000.000)

Registro Fotográfico / Cartográfico



Descripción: Zona de rondas de drenajes en proceso de restauración veredas Chaparral Medio, Chaparral II y San Isidro II. Departamento del Guaviare.

Un Buen Ambiente para el Posconflicto

Proyecto 1.4.18	Recuperación de áreas degradadas por cultivos ilícitos y ganadería extensiva. Departamento del Guaviare – 2015: (FCA \$ 864.512.997 RP \$ 100.000.000)	
Objeto:	Mejorar las condiciones edafológicas de suelos degradados por la implementación de cultivos ilícitos y ganadería extensiva	
	Descripción de acciones o avances	% Avance físico
META PA 2012-2015	Hectáreas reforestadas	100%
Metas Proyecto	Recuperación de áreas degradadas por cultivos ilícitos y ganadería extensiva	
Avance	Hectáreas de Sistemas Agroforestales / Silvopastoriles (SAF.SSP) Aislados (115 has)	
	Hectáreas de Sistemas Agroforestales / Silvopastoriles (SAF.SSP) reforestadas (115 has)	
	Hectáreas de Sistemas Agroforestales / Silvopastoriles (SAF.SSP) en mantenimiento (225 has)	
	Total Avance Físico	100%
Observación: *Resolución de aprobación Fondo Compensación Ambiental 1112 de mayo 07 de 2015. Prorrogado a Junio de 2016		

"Un Buen Ambiente para el Posconflicto"

Proyecto 1.4.18

Recuperación de áreas degradadas por cultivos ilícitos y ganadería extensiva. Departamento del Guaviare – 2015: (FCA \$ 864.512.997 RP \$ 100.000.000)

Registro Fotográfico / Cartográfico



Descripción: Labores culminadas de aislamiento, preparación de terreno, ahoyado y establecimiento de plantaciones de caucho de 5 has. Vereda Boquerón. Municipio de San José del Guaviare. Meta total cumplida 115 has.

Descripción: Parcela de 5 hectáreas en mantenimiento (Caucho, piña, plátano). Cambio de uso del suelo (De potrero en ganadería extensiva a parcela agroforestal con la sp. principal caucho). Meta total cumplida mantenimientos 225 has.

"Un Buen Ambiente para el Posconflicto"

Proyecto 1.4.19	Recuperación de áreas degradadas mediante la implementación de sistemas agroforestales y/o silvopastoriles en resguardos indígenas. Departamento de Guaviare – 2015 - RP\$ 80.000.000	
Objeto:	Mejorar las condiciones edafológicas de suelos degradados por la implementación de cultivos ilícitos y ganadería extensiva	
Descripción de acciones o avances		% Avance físico
Metas Proyecto	Restauración de zonas de protección hídricas en cuencas abastecedoras de acueductos municipales. Meta 1. Establecer plantaciones Agroforestales (Unidad de medida: 10 has)	
Avance	<ul style="list-style-type: none"> • 10 Hectáreas aisladas de sistemas forestales para la recuperación. conservación y protección de Recursos Naturales Renovables. • 10 Hectáreas establecidas de sistemas forestales para la recuperación. conservación y protección de Recursos Naturales Renovables. 	100%
<p style="text-align: right;">Metas del proyecto</p>		100%
Observación: Adjudicado CO-02-2015, hubo necesidad de cambio de sitios, ya que las comunidades de La María y Asunción manifestaron formalmente desistir ya que implementan en la actualidad varios proyectos. Se realizará en el resguardo Indígena de La Yuquera, en el municipio de Calamar por solicitud expresa de dicha comunidad. Prorrogado a Junio de 2016.		

"Un Buen Ambiente para el Posconflicto"

Registro Fotográfico / Cartográfico



Descripción: Labores de aislamiento, preparación de terrenos, ahoyado, y establecimiento de stump de caucho. Usuarios integrantes de la comunidad indígena de La Yuquera, Municipio de Calamar.

LINEA ESTRATEGICA 4

ADAPTACIÓN AL CAMBIO CLIMÁTICO Y OPORTUNIDAD PARA EL DESARROLLO HUMANO SOSTENIBLE

Programa	No.	Proyecto	Fuentes	Apropiación	Ejecutado	% Avance físico
4.1. Reducción de la vulnerabilidad al cambio climático	4.1.6	Fortalecimiento a la Educación Ambiental como estrategia de participación ciudadana en la Gestión Ambiental en el Departamento de Vaupés 2015	RP	\$12.000.000	12.000.000	100%

Observaciones: Proyecto ejecutado en la zona del Querary – ASATIQ

"Un Buen Ambiente para el Posconflicto"

Proyecto 4.1.6	Fortalecimiento a la Educación Ambiental como estrategia de participación ciudadana en la Gestión Ambiental en el Departamento de Vaupés 2015 (RP: \$12.000.000)	
Objeto:	Desarrollar capacidades en conocimientos y gestión. frente a temas de cambio climático y REDD+ en las autoridades tradicionales, líderes y lideresas de ASATIQ en el departamento de Vaupés	
	Descripción de acciones o avances	% Avance físico
Metas Proyecto	Actores sociales de ASATIQ fortalecidos en conocimiento en temas de cambio climático y REDD+.	
Avance	El tema tratado durante los 5 días de talleres merece de acuerdo a lo expresado por las autoridades tradicionales mayor conocimiento y socialización en cada una de las comunidades. Es de resaltar que estos talleres son el inicio de un proceso de toma de conciencia por parte de las comunidades indígenas ante la problemática relacionada con el cambio climático	50%
Metas Proyecto	Propuesta de Iniciativas de mitigación y adaptación al cambio climático de ASATIQ construida colectivamente	
Avance	<ul style="list-style-type: none"> - Realizar recorrido por las 16 comunidades socializando los temas relacionados con REDD+ y cambio climático. Y normas ambientales. - Realizar un diagnostico de la oferta y demanda de los recursos naturales renovables en cada una de las 16 comunidades con el fin de clasificar y medir técnicamente los impactos sobre los recursos fauna y flora. - Formular un guía practica en lengua cubea sobre el manejo y uso del medio ambiente y territorio desde la perspectiva cultural (Buenas practicas culturales y ambientales). - Desarrollo de actividades ambientales y uso de la guía en cada una de las 16 comunidades 	50%
	Total Avance Físico	100%

"Un Buen Ambiente para el Posconflicto"

Proyecto
4.1.6

Fortalecimiento a la Educación Ambiental como estrategia de participación ciudadana en la Gestión Ambiental en el Departamento de Vaupés 2015 (RP: \$12.000.000)

Registro Fotográfico / Cartográfico



Descripción: Conceptos básicos y estado del arte local en Cambio Climático y REDD+ - Equipo de Trabajo – Autoridad Tradicional



Descripción: Propuesta REDD+ para la zona de ASATIQ.

"Un Buen Ambiente para el Posconflicto"

www.cda.gov.co



LINEA ESTRATEGICA 6

LÍNEA 6. BUEN GOBIERNO PARA LA GESTIÓN AMBIENTAL. INSTITUCIONAL Y COMUNITARIA

Programa	No.	Proyecto	Fuentes	Apropiación	Ejecutado	% Avance físico
6.3. Apoyo a las comunidades indígenas para sus procesos de planificación y gestión ambiental y social	6.3.3	Acompañamiento y fortalecimiento a los procesos de planes de vida indígena. 2015	RP	\$100.000.000	\$48.900.000	90%

Observaciones: En el mes de marzo de 2016 COLVERDE realizó entrega del informe del 50%. Además, se realizó prorrogas en tiempo con el fin de ajustar la diagramación de las cartillas de PVI para la zona de ASATIAC y ASATAV. La supervisión participó en la reunión zonal de Acaricuara (21 de Mayo) y Carurú (28 de mayo) donde se presentaron los resultados del proceso de formulación de los planes y sugerencias de ajustes antes de impresión y publicación final.

"Un Buen Ambiente para el Posconflicto"

Proyecto 6.3.3	Acompañamiento y fortalecimiento a los procesos de planes de vida indígena 2015 (RP: \$100.000.000)	
Objeto:	Fortalecer las bases comunitarias para un proceso de ordenamiento del territorio. desde la perspectiva indígena a partir de metodologías participativas. con los diferentes actores sociales de las áreas de trabajo. en el marco del desarrollo y apoyo de los Planes de Vida Indígena de la cuenca alta del rio Vaupés (ASATAV) y cuenca alta media del rio Papurí (AZATIAC) en la jurisdicción de la Corporación C.D.A.	
	Descripción de acciones o avances	% Avance físico
Metas Proyecto	Planes Integrales de Vida Indígena acompañados y fortalecidos de forma colectiva y participativa.	
Avance	Desarrollo Autodiagnóstico. cartografía social temática y componente programático Revisión documento plan de vida (Anteriores borradores) Agenda de trabajo Convalidación PVI	70%
Metas Proyecto	Procesos de posicionamiento de los Planes Integrales de Vida Indígena promovido y dinamizado. frente a la institucionalidad	
Avance	Taller Cartográfico y priorización programas y proyectos para la línea estratégica de los PVI para las zonales de ASATAV y ASATIAC Presentación de resultados con el acompañamiento de la supervisión y líderes de las zonales de ASATAV y ASATIAC	10%
Metas Proyecto	Líderes y lideresas capacitados y fortalecidos para la gestión y la dinamización de los Planes de Vida Indígena de ASATAV y AZATIAC a nivel interno y externo	
Avance	Fortalecimiento ambiental e institucional organizativa para la gestion y dinamización del PVI	10%
	Total Avance Físico	90%

"Un Buen Ambiente para el Posconflicto"



www.cdia.f

Proyecto
6.3.3

Acompañamiento y fortalecimiento a los procesos de planes de vida indígena 2015 (RP:
\$100.000.000)

Registro Fotográfico / Cartográfico



Descripción: Talleres Autodiagnóstico en temas como: Fauna. Flora. Peces. Ríos. Sitos Sagrados e instituciones. Realizados en la Comunidad Indígena de Acaricuara (Mitú) y Ciudad de Carurú



Descripción: Taller fortalecimiento Gobierno Propio. Normatividad y construcción líneas estratégicas del PVI para las zonas de ASATAV y ASATIAC

"Un Buen Ambiente para el Posconflicto"

Proyectos presentados al Fondo de Compensación Ambiental para financiación Vigencia 2016

"Un Buen Ambiente para el Posconflicto"

Estado Proyectos FCA 2016

No.	NOMBRE DEL PROYECTO	VALOR	ESTADO
1	Implementación de estrategias de educación ambiental y participación comunitaria en áreas prioritarias para la conservación en la jurisdicción de la CDA	\$600,000,000	Registrado-Actualizado Resolución en Ministerio de Hacienda
2	Fortalecimiento al sector productivo ecoturismo en el departamento del Guainía jurisdicción de la CDA	\$320,000,000	Registrado-Actualizado Resolución en Ministerio de Hacienda
3	Formulación del plan de manejo integral de cambio climático en el departamento del Guainía	\$550,000,000	Control Posterior Viabilidad Técnico
4	Implementación de acciones asociadas al conocimiento del riesgo en el marco de los planes municipales de gestión del riesgo de desastres en la jurisdicción de la corporación CDA	\$495,523,895	Devolución por DNP En proceso de ajuste
5	Implementación de la fase dos del plan de manejo ambiental de la zona de recuperación para la producción sur del DMI departamento del Guaviare	\$238,000,000	Devolución por DNP En proceso de ajuste
6	Rehabilitación ecológica para la recuperación de sistemas de bosques fragmentados en rondas de drenajes en la parte alta y media de cuencas hidrográficas abastecedoras de acueductos veredales y municipales (San José del Guaviare, el retorno y calamar). Departamento del Guaviare. 2016	\$1,806,395,401	Proyecto viabilizado por MADS. En espera reunión secretaría técnica FCA para asignación de recursos
VALOR TOTAL		\$4,009,919,296	

"Un Buen Ambiente para el Posconflicto"



EJERCICIO DE LA AUTORIDAD AMBIENTAL

"Un Buen Ambiente para el Posconflicto"

www.cda.gov.co



CORPORACIÓN PARA EL DESARROLLO SOSTENIBLE DEL NORTE Y ORIENTE AMAZÓNICO C.D.A
EJERCICIO DE LA AUTORIDAD AMBIENTAL
JURISDICCIÓN CDA

CONSOLIDADO SIGAE 2016 - A JUNIO 30 DE 2016

PROCEDIMIENTO	UNIDAD	GUAINÍA	GUAVIARE	VAUPÉS	TOTAL
01. Avales ambientales	Número	4.00	9.00	5.00	18.00
02. Visitas Técnicas	Número	104.00	323.00	149.00	576.00
03. Aprovechamiento de flora (Res)	Número	41.00	16.00	41.00	98.00
Aprovechamientos domésticos	Número	33.00	12.00	30.00	75.00
Aprovechamientos domésticos	m ³	155.21	209.20	112.37	476.78
Aprovechamientos persistentes	Número	-	-	-	-
Aprovechamientos persistentes	m ³	-	-	-	-
Arboles aislados	Número	12.00	4.00	10.00	26.00
Arboles aislados	m ³	36.74	9.27	5.88	51.89
Flora no maderable	Bojotes	3,750.00	-	-	3,750.00
Flora no maderable	Kilo	17,500.00	-	-	17,500.00
04. Movilización de recursos (Salvo.)	Número	65.00	16.00	8.00	89.00
Flora maderable	m ³	124.98	89.00	40.30	254.28
Flora no maderable	Kilo	17,500.00	-	-	17,500.00
Palma fibra de chiquichiqui	Kilo	2,500.00	-	-	2,500.00
Palma caraná	Kilo	1,250.00	-	-	1,250.00
Carbón vegetal	Bultos	-	-	-	-
Flores	Unidad	13,140.00	-	-	13,140.00
Fauna	Número	2.00	-	-	2.00
Animales	Unidad	1.00	-	-	1.00
Zocriadero mariposas	Vivos	-	-	718.00	718.00
Zocriadero mariposas	Disecados	-	-	-	-
Zocriadero mariposas	Pupas	-	-	-	-
05. Licencias Ambientales	Número	-	-	-	-
06. Planes de Manejo Ambiental	Número	-	-	-	-
07. Decomisos de fauna	Número	10.00	133.00	15.00	158.00
Decomiso animales vivos	Unidad	35.00	118.00	15.00	168.00
Carne	kilos	-	25.60	-	25.60
Otros subproductos (Pieles)	Unidad	-	-	-	-
Otros subproductos (huevos)	Unidad	-	74.00	-	74.00
Entregas Voluntarias (Fauna)	Número	-	38.00	-	38.00
Entregas Voluntarias (Fauna)	Unidad	-	38.00	-	38.00

"Un Buen Ambiente para el Posconflicto"



CONSOLIDADO SIGAE 2016 - A JUNIO 30 DE 2016

PROCEDIMIENTO	UNIDAD	GUAINÍA	GUAVIARE	VAUPÉS	TOTAL
08. Decomisos Flora	Número	12.00	10.00	16.00	38.00
Decomisos de flora maderable	Número	12.00	10.00	16.00	38.00
Madera M3	Volumen	5,05	72.11	9.67	81.78
Decomisos de flora no maderable	Número	-	-	-	-
Hojas	Número	-	-	-	-
Semillas	Número	-	-	-	-
Aceites	Litro	-	-	-	-
Flores	unidad	-	-	-	-
Resinas	kilo	-	-	-	-
Leña	Volumen	-	-	-	-
Carbón Vegetal	Bultos	-	-	-	-
Palma fibra de chiquichiqui	Kilo	-	-	-	-
Palma caraná	Kilo	-	-	-	-
09. Incautación o decomisos minerales	Número	-	-	-	-
Arenas negras	kilo	-	-	-	-
Otros	kilo	-	-	-	-
10. Concesiones de agua Otorgada	Número	3.00	8.00	5.00	16.00
Concesiones de agua En Tramite	Número	13.00	-	39.00	52.00
Concesiones de agua No Otorgada	Número	-	-	-	-
11. Quejas y reclamos	Número	17.00	152.00	16.00	185.00
12. Sanciones	Número	12.00	13.00	-	25.00
13. Praes en ejecución	Número	-	-	-	-
Procedas en ejecución	Número	-	-	-	-
14. Diseño de material didáctico y técnico	Número	-	2.00	-	2.00
15. Eventos y talleres de capacitación	Número	-	8.00	52.00	60.00
16. Programas de radio	Número	8.00	12.00	8.00	28.00

APROVECHAMIENTOS FORESTALES

"Un Buen Ambiente para el Posconflicto"

www.cda.gov.co

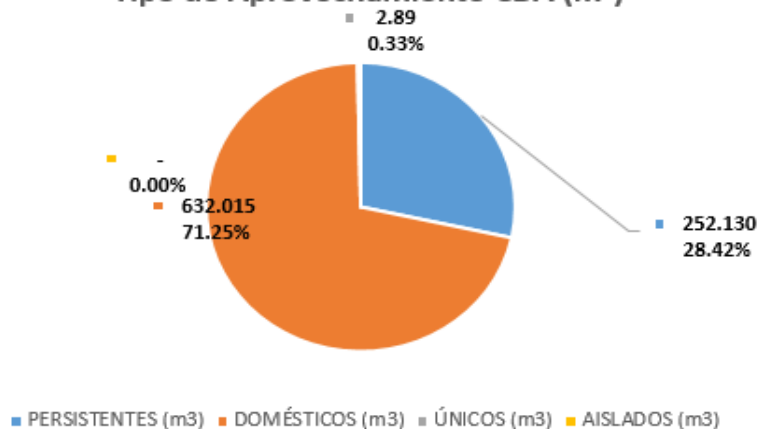


APROVECHAMIENTOS FORESTALES JURISDICCIÓN CDA

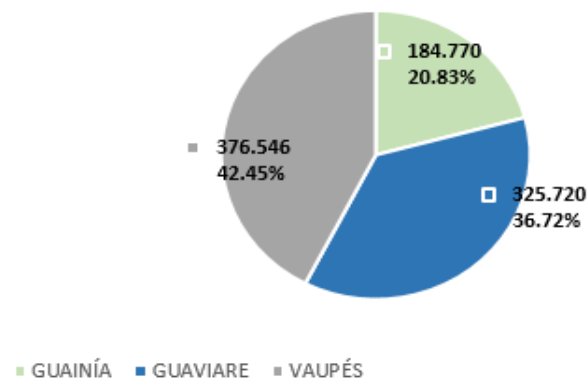
CUPO GLOBAL (m ³) <small>(RESOLUCIÓN 1885 DE 2015)</small>	ASIGNADO (m ³)	SALDO (m ³)
229,100	887.036	228,213

SECCIONAL	# DE USUARIOS	PERSISTENTES (m ³)	DOMÉSTICOS (m ³)	ÚNICOS (m ³)	AISLADOS (m ³)	TOTAL (m ³)	% DEL CUPO GLOBAL
GUAINÍA	57	-	181.879	2.89	-	184.770	0.081%
GUAVIARE	18	-	325.720	0.00	-	325.720	0.142%
VAUPÉS	12	252.130	124.416	0.00	-	376.546	0.164%
TOTAL	87	252.130	632.015	2.89	-	887.036	0.387%

Tipo de Aprovechamiento CDA (m³)



Aprovechamiento por Departamento (m³)



"Un Buen Ambiente para el Posconflicto"

EJECUCIÓN PRESUPUESTAL

"Un Buen Ambiente para el Posconflicto"

www.cda.gov.co



FUNCIONAMIENTO E INVERSION 2016

Cta Nombre	Ppto Def.	%	Comprometido	%
GASTOS DE PERSONAL P.G.N.	1,853,386,000.00		849,559,725.00	
GASTOS DE PERSONAL F.C.A.	399,430,435.00		70,800,000.00	
GASTOS DE PERSONAL R.P.	163,937,378.00		130,511,516.00	
TOTAL GASTOS DE PERSONAL	2,416,753,813.00	100.00	1,050,871,241.00	43.48
GASTOS GENERALES P.G.N.	52,637,670.00		41,060,826.00	
GASTOS GENERALES F.C.A.	396,333,189.00		68,969,284.72	
GASTOS GENERALES R.P.	173,175,622.00		169,032,472.95	
TOTAL GASTOS GENERALES	622,146,481.00	100.00	279,062,583.67	44.85
TRANSFERENCIAS CORRIENTES P.G.N.	7,041,000.00			
TRANSFERENCIAS CORRIENTES F.C.A.				
TRANSFERENCIAS CORRIENTES R.P.	12,887,000.00		12,887,000.00	
TOTAL TRANSFERENCIAS	19,928,000.00	100.00	12,887,000.00	64.67
TOTAL FUNCIONAMIENTO	3,058,828,294.00	100.00	1,342,820,824.67	43.90
TOTAL INVERSION	4,091,000,000.00	100.00	2,781,610,047.00	67.99
TOTAL PRESUPUESTO 2015	7,149,828,294.00	100.00	4,124,430,871.67	57.69

INVERSION 2016 POR FUENTES

Cta Nombre	Ppto Def.	%	Comprometido	%
INVERSION P.G.N.	2,511,000,000.00	100.00	2,229,136,623.00	88.77
*INVERSION F.C.A.	0.00	0.00	0.00	0.00
INVERSION RECURSOS PROPIOS	1,580,000,000.00	100.00	552,473,424.00	34.97
APORTES DE OTRAS ENTIDADES	0.00	100.00	0.00	0.00
	0.00	100.00	0.00	0.00
	0.00	100.00	0.00	0.00
TOTAL INVERSION POR FUENTES	4,091,000,000.00	100.00	2,781,610,047.00	67.99

Observación: *A la fecha no se han asignado recursos a los 6 proyectos viabilizados por el FCA

CON CORTE A 30 DE JUNIO DE 2016

"Un Buen Ambiente para el Posconflicto"

PLAN DE MEJORAMIENTO

"Un Buen Ambiente para el Posconflicto"

www.cda.gov.co



PLAN DE MEJORAMIENTO CONSOLIDADO CONTRALORIA GENERAL DE LA REPUBLICA AUDITORIA 2015 VIGENCIA 2014

Auditoria Año	Nro. de Hallazgos	% del Total	Nro. Acciones Programadas	Acciones cumplidas a 31 de Marzo de 2016	Acciones cumplidas a 30 de Junio de 2016	Acciones pendientes por cumplir a 31 de diciembre de 2016	Porcentaje de Cumplimiento a 30 de junio de 2016
Auditoria 2015 vig 2014	20	76.92%	20	1	3	16	15.38%
Auditoria 2014 vig 2013	6	23.07	6	1	2	3	11.53%
Total PM 2014	26	100%	26	2	5	19	26.92%

Se presenta el avance con corte a 30 de Junio de 2016 del Plan de Mejoramiento de la auditoría realizada por la Contraloría General de la Republica República a la vigencia 2014 a través de la Gerencia Departamental Guainía, realizada durante el segundo semestre del 2015, el cual se encuentra en proceso de ejecución.

Los hallazgos presentados de la auditoría 2014 corresponden de acuerdo al informe de la Contraloría a las acciones que no fueron eficaces y que se retomaron en el ultimo plan de Mejoramiento suscrito en la vigencia 2015.

"Un Buen Ambiente para el Posconflicto"

ESTADO DE IMPLEMENTACION

MECI

MODELO ESTÁNDAR DE CONTROL INTERNO

"Un Buen Ambiente para el Posconflicto"

PROCESO DE ACTUALIZACION MECI- CDA

El proceso de actualización realizado en la Corporación CDA ha permitido cumplir con los diferentes componentes del Modelo Estándar de Control Interno – MECI (Talento Humano, administración del riesgo, direccionamiento estratégico, autoevaluación institucional, auditorías internas, planes de mejoramiento e información y comunicación).

En el componente del Talento Humano se realizó la actualización del manual de funciones, así mismo se espera conforme a la decisión de la alta dirección cambiar el líder del proceso, el cual quedara bajo la responsabilidad de la Subdirección Administrativa y Financiera.

Del componente administración del riesgo los líderes de los diferentes procesos han venido realizando trimestralmente el seguimiento de los riesgos de sus procesos, seguimiento que es realizado por la oficina de Control Interno.

"Un Buen Ambiente para el Posconflicto"

SGC

ESTADO DE IMPLEMENTACION DEL SISTEMA DE GESTION DE CALIDAD



"Un Buen Ambiente para el Posconflicto"

ESTADO DE IMPLEMENTACION DEL SISTEMA DE GESTION DE CALIDAD

ESTADO DE IMPLEMENTACION DEL SISTEMA DE GESTION DE CALIDAD FECHA DE CORTE 30 DE JUNIO DE 2016



En cumplimiento de la Norma Técnica de Calidad 2009 la Corporación CDA en el mes de abril realizó las auditorías internas a los Procesos de las Seccionales Guaviare y Vaupes; así mismo se están realizando a los Procesos de la Sede Principal de acuerdo al Programa Anual de Auditorías Internas Integrales de calidad aprobado en el mes de marzo de 2016; se tiene contemplado terminar estos ejercicios de auditorías internas en el mes de septiembre.

El pasado 25 de mayo de 2016 se realizó la primera reunión de revisión por la Dirección para revisar el estado del Sistema de Gestión de Calidad y con el ánimo de garantizar la mejora continua dentro de los procesos, se decidieron entre otras cosas cambiar el líder del proceso “Gestión del Talento Humano”, el cual queda bajo la responsabilidad de la Subdirección Administrativa y Financiera, el procedimiento “Cobro coactivo” queda inmerso en el proceso de “Gestión Jurídica”, bajo la responsabilidad de la Secretaria General. Así mismo el procedimiento “Control del Producto y/o servicio No conforme” queda bajo la responsabilidad de la Oficina Asesora de Control Interno.

“Un Buen Ambiente para el Posconflicto”

AUDITORIAS INTERNAS INTEGRALES

Dentro de uno de los módulos del Modelo Estándar de Control Interno se encuentra el componente de Auditorías Internas, el cual busca verificar la de desarrollo y el grado de efectividad del control interno en el cumplimiento de los objetivos de la Corporación CDA.

Por lo anterior la oficina Asesora de Control Interno en cumplimiento de su rol evaluador coordinó para cada vigencia la realización de las auditorías Internas Integrales tanto en la sede principal como en las Seccionales de Guaviare y Vaupés junto con los auditores Internos certificados con los cuales cuenta la Corporación, de acuerdo a los Programas Anuales de Auditorias que fueron aprobados por la Alta Dirección.

La Corporación viene realizando el ejercicio de auditoria interna a los procesos, a partir del mes de abril; conforme al Programa de auditorías Internas Integrales para la vigencia 2016. Identificando oportunidades de mejora, garantizando así la revisión y retroalimentación periódica en cada uno de los procesos y mejorar la prestación de los servicios a nuestros usuarios.



"Un Buen Ambiente para el Posconflicto"



Corporación para el Desarrollo
Sostenible del Norte y el Oriente
A m a z ó n i c o

Guainía – Guaviare - Vaupés

“Un Buen Ambiente para el Posconflicto”

www.cda.gov.co

