



Guainía – Guaviare - Vaupés

INFORME DE GESTIÓN 2017

TRIMESTRE III 2017

CORTE A 15 DE NOVIEMBRE DE 2017

"Un Buen Ambiente para el Posconflicto"

www.cda.gov.co



PLAN DE ACCIÓN 2016- 2019

OBJETIVO 1. AVANZAR HACIA UN CRECIMIENTO SOSTENIBLE COMPATIBLE CON EL CLIMA

OBJETIVO 2. PROTEGER Y ASEGURAR EL USO SOSTENIBLE DEL CAPITAL NATURAL Y MEJORAR LA CALIDAD AMBIENTAL

OBJETIVO 3. LOGRAR UN CRECIMIENTO RESILIENTE A LOS RIESGOS DE DESASTRES Y AL CAMBIO CLIMÁTICO.

OBJETIVO 4. PROTECCIÓN Y CONSERVACIÓN DE TERRITORIOS Y ECOSISTEMAS. MITIGACIÓN Y ADAPTACIÓN DEL CAMBIO CLIMÁTICO. ORDENAMIENTO AMBIENTAL EN TERRITORIOS DE LOS PUEBLOS INDÍGENAS

"Un Buen Ambiente para el Posconflicto"

PLAN DE ACCIÓN 2016- 2019



OBJETIVO 1. AVANZAR HACIA UN CRECIMIENTO SOSTENIBLE COMPATIBLE CON EL CLIMA

"Un Buen Ambiente para el Posconflicto"

OBJETIVO 1.

AVANZAR HACIA UN CRECIMIENTO SOSTENIBLE COMPATIBLE CON EL CLIMA

Estrategia	No.	Macroproyectos y/o Actividades	Fuentes	Apropiación	Ejecutado (Compromisos)	Pagado	% Avance físico
1. Impulsar la transformación de sectores hacia sendas más eficientes e incluyentes	1.1.1.1	*Recuperación de suelos degradados por cultivos ilícitos y ganadería extensiva, San José del Guaviare, el Retorno, Calamar.	FCA	\$2.354.233.498	\$2.338.766.198	\$351.066.333	24%
	1.1.1.2	Reducción de la frontera agrícola mediante el establecimiento de sistemas Agroforestales y/o Silvopastoriles -2017-	RP	\$270.000.000	\$69.506.391	\$707.391	27.5%
			UNODC*	\$40.091.229	\$36.254.062	\$36.254.062	
	1.1.3.1	Implementación de estrategias de negocios verdes, a través de la operación de la ventanilla verde amazónica en Guainía, Guaviare y Vaupés.	FCA	\$640.100.000	\$623.513.630	\$310.825.913	20.8%
1.1.4.1	**Implementación del esquema Banco2-Servicios Ambientales Comunitarios en la jurisdicción de la CDA - 2017	RP	\$255.052.800	\$246.720.016	\$239.694.771	96%	
Total				\$3.559.477.527	\$3.414.760.297	\$938.520.684	

Observaciones: * UNODC corresponde a Recursos año 2016.

"Un Buen Ambiente para el Posconflicto"



www.cda.gov.co




**Proyecto
1.1.1.1**

Recuperación de suelos degradados por cultivos ilícitos y ganadería extensiva, San José del Guaviare, el Retorno, Calamar. FCA (\$2.354.233.498) RP (\$100.000.000)

Objetivo: Ampliar la cobertura forestal en suelos degradados

Descripción de acciones o avances		% Avance físico
Metas Proyecto	Aislamiento de sitios seleccionados	
Avance	Se avanzó en el aislamiento de 30 sitios (150 has) previamente seleccionados, que cumplieron los requerimiento técnico para el establecimiento de arreglos agroforestales.	10%
Metas Proyecto	Establecimiento de arreglos agroforestales	
Avance	Una vez seleccionado y aislados los sitios se procede al establecimiento de los arreglos agroforestales los cuales consisten en sembrar especímenes forestales maderables y de frutales amazónicos en unidades de plantaciones de cinco hectáreas cada una.	0%
Metas Proyecto	Implementación estrategia de capacitación	
Avance	Se implementan talleres de capacitación a los usuarios del proyecto	20%
Total Avance Físico		24%



Descripción: Suelos degradados por cultivos ilícitos y ganadería extensiva área sustraída reserva forestal Ley 2da de 1959 en el departamento del Guaviare.

"Un Buen Ambiente para el Posconflicto"



www.cda.gov.co

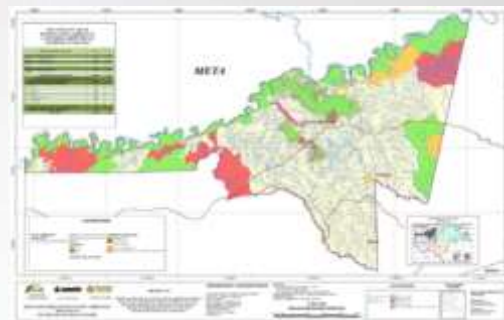


**Proyecto
1.1.1.2**

Reducción de la frontera agrícola mediante el establecimiento de sistemas Agroforestales y/o Silvopastoriles -2017-. *RP \$ 270.000.000 UNODC \$40.091.229

Objeto: Recuperación de áreas degradadas por cultivos ilícitos y ganadería extensiva. 2017

Descripción de acciones o avances		% Avance físico
Metas Proyecto	Apoyar la recuperación de 430 has en sistemas agroforestales con material vegetal. RP (\$ 100.000.000)	0%
Avance	Se realizó la asignación de recursos por parte del MADS, se adelanta el proceso precontractual de Licitación pública para la adjudicación del contrato.	
Metas Proyecto	Realizar interventoría al proyecto de Recuperación de Áreas degradadas por cultivos ilícitos y ganadería extensiva FCA-217.Interventoría. RP (\$100.000.000)	0%
Avance	Se realiza la interventoría al proyecto de Recuperación de áreas degradadas por cultivos ilícitos y ganadería extensiva.FCA-2017.Interventoría	
Metas Proyecto	Realizar interventoría técnica proyecto Restauración ambiental en zonas de recarga hídrica de cuencas y microcuencas prioritizadas en el departamento del Guaviare. PGN-2017. Interventoría. RP (\$70.000.000)	10%
Avance	Realizar la interventoría al proyecto de Restauración ambiental en zonas de recarga hídrica de cuencas y microcuencas prioritizadas en el departamento del Guaviare. PGN-2017. Se adjudico la Interventoría al CO-01 DE 2017	
Metas proyecto	Sostenimiento de alternativas productivas (UNODC)	100%
Avance	<p>**Memorando de acuerdo entre la oficina de las naciones unidas contra la droga y el delito en Colombia y la Corporación para el Desarrollo Sostenible del Norte y Oriente Amazónico, Col /k53 ma 647 de 2016</p> <p>Adquisición de bienes agropecuarios y pesqueros: Motor fuera de borda 15Hp, canoa en lámina con capacidad de 3 Ton, materiales e insumos agropecuarios, equipos, herramientas y kit para la unidad de pesca.</p> <p>Casetas para la disposición de insumos y herramientas: Construcción de dos casetas en el Resguardo Indígena La Yuquera con el objeto de acopiar los diferentes bienes agropecuarios y pesqueros adquiridos mediante el Memorando de Acuerdo.</p> <p>Transporte se bienes agropecuarios y pesqueros: Prestación del servicio de transporte fluvial de los diferentes bienes agropecuarios y pesqueros en la ruta comprendida Calamar Guaviare – Resguardo Indígena La Yuquera, Guaviare.</p>	
Total Avance Físico		27.5%



Descripción: Área de influencia del proyecto en el departamento del Guaviare.



Descripción: Entrega de casetas a la comunidad, con el objeto de acopiar debidamente los bienes agropecuarios y unidad pesquera.






Observaciones: *Recursos de contrapartida: proyecto de recuperación de suelos degradados por cultivos ilícitos y ganadería extensiva, San José Del Guaviare, El Retorno, Calamar. FCA 2017 - **Viene de 2016.



**Proyecto
1.1.3.1**

Implementación de estrategias de negocios verdes, a través de la operación de la ventanilla verde amazónica en Guainía, Guaviare y Vaupés. FCA \$640.100.000 – 2017

Objeto: Fortalecer la oferta institucional para apoyo a la sostenibilidad de las iniciativas identificadas como negocios verdes en Guainía, Guaviare y Vaupés.

Descripción de acciones o avances		% Avance físico	Acciones se ejecutan en la Jurisdicción de la CDA.
Metas Proyecto	Servicio de asistencia técnica para la consolidación de negocios verdes	6,8%	 Participación en BIOEXPO 2017
Avance	<ul style="list-style-type: none"> Se trabaja en la conformación de las Mesas Territoriales de gestión de Negocios Verdes Amazónicos, con la intervención institucional afín al desarrollo del sector productivo en Guainía, Guaviare y Vaupés (3) Se programa capacitación por parte de representantes del Ministerio de Ambiente y Desarrollo Sostenible, referente a la implementación del Plan Regional de Negocios Verdes Amazónicos en Guainía Guaviare y Vaupés, en el mes de marzo 2018 (3) Se trabaja en la elaboración del diagnosticar en el territorio la oferta institucional local, para la generación de estrategias de adaptación del Plan Regional de Negocios Verdes.(3) Se avanza en la priorización de acciones para incluir en el plan de acción departamental de la mesa territorial de Gestión de Negocios Verdes. (3) 		
Metas Proyecto	Documentos de lineamientos técnicos para el fortalecimiento del desempeño ambiental de los sectores productivos	7%	 Aplicación de criterios a los NV identificados
Avance	<ul style="list-style-type: none"> Se Implementó el Programa de entrenamiento para el apoyo a negocios verdes, al grupo Técnico CDA, en los departamentos de Guainía y Guaviare. (9) Se trabaja en el fortalecimiento de la Implementación la operación de la Ventanilla Verde por Departamento (3) Se trabaja en la actualización de la puesta en operación, de la base de datos virtual de negocios verdes en los tres departamentos. (3) Se programa la presentación formal de la Ventanilla Verde dentro de la Jurisdicción de la CDA en el primer bimestre 2018(3) 		
Metas Proyecto	Documentos de política para el fortalecimiento del desempeño ambiental de los sectores productivos	7%	 Taller de fortalecimiento de capacidades
Avance	<ul style="list-style-type: none"> Se trabaja en la elaboración de los diagnósticos, identificación y clasificación de los negocios verdes dentro de la jurisdicción (3) Diseñar planes de mejora: Formulación evaluación de los criterios y el diseño de un plan de mejora para la potencialización de los negocios verdes verificados , se trabaja en la implementación de los criterios a cada NV identificados. (3) Se trabaja en la identificación de las empresas que serán apoyadas en el marco del desarrollo de turismo de naturaleza orientadas a los negocios verdes en la jurisdicción de la CDA (3) Se apoya en la participación en eventos (ferias ambientales y/o de impulso a microempresas) a nivel nacional y regional de empresas asociadas a negocios verdes, se participó en Bioexpo 2017 con la representación de 2 NV por departamento (1) 		
Total Avance Físico		20,8%	 

**Proyecto
1.1.4.1**

Implementación del esquema BanCo2 (Servicios Ambientales Comunitarios) en la jurisdicción de la CDA.– 2017 (RP \$ \$255,052,800)
Objeto: Implementación del esquema BanCo2 en áreas de importancia ambiental de la jurisdicción de la C.D.A.

Descripción de acciones o avances		% Avance físico
Metas Proyecto	Continuar la implementación del Esquema BanCo2 en la jurisdicción de la C.D.A.	
Avance	Se culminó el primer año de PSA a dos (2) comunidades indígenas del departamento de Guainía con aportes de Bancolombia, Renting. Se continúa el pago (3) a la comunidad de Guamal con aportes del Grupo Éxito. Se realizó un segundo PSA a quince (15) familias campesinas en el departamento de Guaviare. Se adelantó la suscripción del convenio No. 003 de 2017 entre C.D.A. y Masbosques para el PSA a las ocho (8) comunidades vinculadas al Esquema BanCo2 en el departamento de Vaupés en el marco del Decreto 870 de 2017 y en este marco se realizó el primer PSA a las ocho (8) comunidades.	96%
Metas Proyecto	Uso de la Plataforma virtual www.banCo2.com para la publicación de información de las familias campesinas y comunidades indígenas vinculadas al Esquema.	
Avance	Se continúa la visualización de 11 comunidades indígenas ubicadas sitio Ramsar Estrella Fluvial de Inírida, 39 familias campesinas con predios en el Distrito de Manejo Integrado Ariari – Guayabero y 8 comunidades indígenas encontradas en el área de influencia directa de la Micro Central Hidroeléctrica de Mitú. Masbosques ha realizado el reporte de Pago por Servicios Ambientales PSA de personas naturales a través de la página web.	
Total Avance Físico		96%



Descripción: Seguimiento a los PSA realizados a las comunidades de La Ceiba, Santa Rosa y Guamal en el departamento de Guainía.



Observación: En proceso de vinculación al esquema de los recursos provenientes del artículo 111 de la Ley 99 de 1.993 ante manifestación de interés de algunas administraciones municipales y departamentales de la jurisdicción.

Una Buena Ambiente para el Proceso



OBJETIVO 1.

AVANZAR HACIA UN CRECIMIENTO SOSTENIBLE COMPATIBLE CON EL CLIMA

Estrategia	No.	Macroproyectos y/o Actividades	Fuentes	Apropiación	Ejecutado (Compromisos)	Pagado	% Avance físico
1.2. Gestión sectorial para la disminución de impactos ambientales y en la salud asociados al desarrollo económico	<u>1.2.1</u>	Implementación de políticas sectoriales en recursos naturales para la gestión ambiental en los departamentos de Guainía, Guaviare Vaupés. 2017	PGN	\$715.400.000	\$692.498.445	\$606.231.777	82.7%
	1.2.2	Programa de control, seguimiento y monitoreo a las actividades que generan emisión de contaminantes y aprovechamiento de los recursos naturales. 2017	RP	\$440.000.000	\$393.994.424	\$269.834.967	88.7%
			Total	\$1.155.400.000	\$1,086.492.869	\$876.066.744	



"Un Buen Ambiente para el Posconflicto"

www.cdi.gov.co



**Proyecto
1.2.1.1**

**Implementación de políticas sectoriales en recursos naturales para la gestión ambiental en los departamentos de Guainía, Guaviare y Vaupés. (PGN \$715.400.000)
Objeto: Implementar políticas sectoriales para la gestión ambiental en la jurisdicción de la Corporación CDA**

Descripción de acciones o avances		% Avance físico
Meta	1.1. SISTEMA DE INFORMACION DE RECURSO HIDRICO (SIRH) EN EL ROLL DE ADMINISTRADOR CDA	76 %
Avance Actividad	1.1.1. Realizar seguimiento a los usuarios con concesiones de agua. (120 usuarios corresponden a 220 visitas a realizar) Guainía= 33 / Guaviare= 147 / Vaupés= 32 212 visitas realizadas.	96%
	1.1.2. Realizar seguimiento a los usuarios con permisos de vertimiento (25 usuarios corresponden a 52 visitas a realizar) Guainía= 10 / Guaviare = 30/ Vaupés = 10 50 Visitas realizadas.	96%
	1.1.3. Realizar seguimiento a los programas de uso eficiente y ahorro de agua. Para esta vigencia se realizó seguimiento a los PUEAA aprobados, de los municipios de Inírida y Calamar, obteniendo un total de 2 seguimientos y a su vez se realizó el Concepto Técnico de evaluación Correspondiente al municipio de San José del Guaviare.	50%
	1.1.4. Realizar seguimiento a los planes de saneamiento y manejo de vertimiento Se han realizado dos seguimientos en cada municipio de Guaviare y dos en Mitú-Vaupés, para un total de 10.	100%
	1.1.5. Realizar la toma de muestras para seguimiento a las metas de reducción de carga contaminante y objetivos de calidad. Se realizó la toma de muestras en Inírida, Barrancominas, Mitú, Taraira, Carurú, y finalmente en San José del Guaviare y El Retorno de acuerdo al protocolo establecido por la Corporación.	50%
	1.1.6. Garantizar soporte técnico a sistema de gestión de trámites ambientales de recurso hídrico. De manera continua se cuenta con personal de apoyo para la administración de la plataforma SILA-VITAL y el registro de usuarios de recurso hídrico SIRH.	83%



Descripción: Seguimiento concesión de aguas Vaupés



Descripción: Puesto de Control Guainía

"Un Buen Ambiente para el Posconflicto"



www.cda.gov.co



Descripción de acciones o avances		% Avance físico
Meta	1.2 .SISTEMA DE INFORMACIÓN DE GESTIÓN AMBIENTAL (SILA)	69%
Avance Actividad	1.2.1. Fortalecer operativos de control, vigilancia y seguimiento en la jurisdicción. Durante lo corrido del año se han llevado a cabo 70 puntos de control en la Jurisdicción. Guainía= 22 / Guaviare= 29 / Vaupés = 19	95%
	1.2.2. Apoyar jurídicamente el proceso de registro único de infractores ambientales (RUIA) en la corporación CDA. En lo corrido del año se ha realizado el registro de trece infractores ambientales, de los cuales 7 tuvieron por sanción el pago de multa, 4 el decomiso definitivo del espécimen y 2 el cierre temporal de los establecimientos. 11= Seccional Guaviare / 2=Seccional Guainía.	43%
Meta	1.3. CAPACITACIÓN NORMATIVA Y DE PROCEDIMIENTO EN CONTROL Y MONITOREO AMBIENTAL	100%
Avance Actividad	1.3.1. Realizar jornadas de actualización normativa a funcionarios y contratistas como estrategia de control y monitoreo en la CDA. Se realizó capacitación a 30 funcionarios y contratistas de la Corporación CDA.	100%
	1.3.2. Participar en eventos de capacitación normativa de orden nacional como sostenibilidad a la estrategia de control y monitoreo ambiental Participación en el Taller de socialización del decreto 1155 de 2017-Tasa por Utilización de agua y en el Taller regional de fortalecimiento de la tasa retributiva por vertimientos puntuales los días 19 y 20 de octubre.	100%
	Participación en el taller aplicativos informáticos para el fortalecimiento de la Gobernanza forestal en la amazonia durante los días 31 de agosto y 1° de septiembre del presente año en las instalaciones de Corpoamazonía, sede principal Mocoa-Putumayo.	
Total Avance Físico		82.7 %



Descripción: Visita de seguimiento a empresas forestales-Vaupés



Descripción: Visita de evaluación aprovechamiento forestal persistente-Guainía

"Un Buen Ambiente para el Posconflicto"



www.cda.gov.co



**Proyecto
1.2.2.1**

Programa de control, seguimiento y monitoreo a las actividades que generan emisión de contaminantes y aprovechamiento de los recursos naturales. (RP \$ 440.000.000)
Objeto: Fortalecer los mecanismos de control y seguimiento a actividades de impacto ambiental en la jurisdicción de la CDA.

Descripción de acciones o avances		% Avance físico
Metas	SISTEMA DE INFORMACION DE RECURSO HIDRICO (SIRH) EN EL ROLL DE ADMINISTRADOR CDA	
Avance Actividad	<p>Desarrollar la caracterización y cualificación de las determinantes ambientales a Nivel local territorial, para establecer la prescripción calificativa según su escala de observación.</p> <p>Se generaron análisis de bases de datos y estructuras de cada una de las capas como: cartografía base, cobertura vegetal y uso, ecosistemas, geología, biomas, geopedología, geomorfología, entidad territorial, suelos, resguardos, áreas protegidas y división político administrativa.</p> <p>Con los análisis generados se culminó el proceso de estructuración el cual fue revisado y recibido por la oficina asesora de planeación.</p>	100%
Avance Actividad	<p>Garantizar soporte técnico a sistema de información para la gestión de trámites ambientales (SILA) (VITAL).</p> <p>Los servicios de información para tramites ambiental en línea (SILA – VITAL) operaron normalmente, el apoyo técnico recibió 90 casos en los cuales resolvió dudas e inquietudes a los usuarios</p>	85%
Avance Actividad	<p>Fortalecer operativos de control, vigilancia y seguimiento en la jurisdicción.</p> <p>Continúan las actividades de control , vigilancia y seguimiento realizado por las Seccionales Guainía, Guaviare y Vaupés al tráfico ilegal de flora y fauna.</p> <p>Se realiza liberación de fauna decomisada y entregada voluntariamente, en Guainía 10, Guaviare 15 y Vaupés 7, para lo cual fueron necesarios desplazamiento terrestres y acuáticos a los diferentes puntos estratégicamente seleccionados para realizar las liberaciones.</p>	85%
Avance Actividad	<p>Capacitación normativa de orden nacional como sostenibilidad a la estrategia de control y monitoreo ambiental.</p> <p>Se asiste a la instalación del fondo de patrimonio natural en el ministerio de ambiente y Desarrollo sostenible para la revisión y firma del subacuerdo de visión Amazonia y el banco KFW.</p> <p>Se asiste a reunión de nodo cambio climático en la ciudad de Bogotá.</p> <p>Se realizaron comités de seguimiento del proyecto Implementación de políticas sectoriales en recursos naturales para la gestión ambiental, buscando fortalecer el ejercicio de la autoridad ambiental en los departamentos de Guaviare y Vaupés, los cuales fueron realizados en San José y Mitú.</p> <p>Se asiste a pagos de seguimiento del proyecto Banco2 a las comunidades de la Microcuenca en el departamento de Vaupés.</p>	85%
Total de avance físico		88,7%



Descripción: Operatividad Drone en verificación de la Franja de Protección del Rio Inírida en el municipio de Inírida – Guainía.



Descripción: Seguimiento a Fuentes Hídricas, Caño Sardina Inírida – Guainía.

PLAN DE ACCIÓN 2016- 2019



OBJETIVO 2. PROTEGER Y ASEGURAR EL USO SOSTENIBLE DEL CAPITAL NATURAL Y MEJORAR LA CALIDAD AMBIENTAL

"Un Buen Ambiente para el Posconflicto"

OBJETIVO 2.

PROTEGER Y ASEGURAR EL USO SOSTENIBLE DEL CAPITAL NATURAL Y MEJORAR LA CALIDAD AMBIENTAL

Estrategia	No.	Macroproyectos y/o Actividades	Fuentes	Apropiación	Ejecutado (Compromisos)	Pagado	% Avance físico
	2.1.3	*Restauración Ambiental en zonas de recarga hídrica de cuencas y microcuencas priorizadas en el Departamento del Guaviare. 2016	PGN	\$ 1.770.000.000	\$1.725.649.171	\$1.725.649.171	100%
2.1. Preservación y uso sostenible del capital natural en la jurisdicción de la CDA	2.1.3.0	Restauración Ambiental en zonas de recarga hídrica de cuencas y microcuencas priorizadas en el Departamento del Guaviare. 2017	PGN	\$1.708.900.000	\$1.667.773.172.	\$504.099.614	29.9%
	2.1.3.1	Recuperación forestal de la Chucua - Panuré. Departamento del Guaviare - 2017	RP	\$20.000.000	\$0	\$0	0%
	2.1.4.1	Estudio y evaluación de poblaciones de fauna y flora silvestre considerada en algún grado de amenaza y planes de manejo para su conservación en el Departamento del Guaviare. 2017	RP	\$30.000.000	\$0	\$0	0%
Total				\$1.758.900.000	\$1.667.773.172.	\$504.099.614	

Observaciones: *Viene ejecución del año 2016 – Finalizó en el mes de junio de 2017

"Un Buen Ambiente para el Posconflicto"

www.cda.gov.co



Descripción de acciones o avances		% Avance físico
Metas Proyecto	Hectáreas en proceso de Restauración	
META	Realizar el aislamiento de terrenos priorizados para la reforestación protectora	
AVANCE	Aislamiento de 178,2 HA correspondiente a 99 módulos y/o franjas de 1,8 HA	13.9%
META	Realizar el establecimiento de plantaciones forestales protectoras	
AVANCE	Realizar el establecimiento de plantaciones forestales protectoras A la fecha se encuentra el material vegetal en vivero	0%
META	Generar cartografía de los sitios de intervención del proyecto (planos)	
AVANCE	Seguidamente a la identificación del área para aislamiento se empieza a realizar el levantamiento cartográfico para un total de 99 planos.	6%
META	Realizar el mantenimiento de plantaciones establecidas	
AVANCE	A la fecha el avance de la actividad es 0%	0%
META	Implementar un programa de seguimiento, evaluación y monitoreo de las áreas restauradas de rondas de drenajes de cuencas hidrográficas.	
AVANCE	Se elaboró el documento Plan Básico de Restauración el cual se encuentra en revisión	7%
META	Capacitar a usuarios del proyecto	
AVANCE	Se ha realizado un taller de socialización del proyecto en los municipios de Calamar, El Retorno y San José del Guaviare, se programó un segundo para el 17 de noviembre de 2017.	3%
META	Diseñar y difundir material divulgativo.	
AVANCE	Se trabaja en el diseño de la cartilla, para lo cual el material corresponde a la trazabilidad del proyecto; sin embargo a la fecha su avance de ejecución es del 0%	0%
Avance Físico Parcial		29.9%



Descripción: Actividades correspondientes al aislamiento.



Descripción: Material vegetal en vivero



Proyecto
2.1.3.1

Recuperación forestal de la Chucua - Panuré. Departamento del Guaviare – 2017
(\$20.000.000)

Objeto: Recuperar las condiciones ecológicas y paisajísticas del humedal sector Panuré en el municipio de San José del Guaviare.

Descripción de acciones o avances		% Avance físico	
Metas Proyecto	Reforestar 0.10 ha para la recuperación del área de protección del humedal sector Panuré.	0%	
Avance	<ul style="list-style-type: none"> • Aprestamiento y Gestión (Asistencia Técnica) • Realizar aislamiento de los sitios seleccionados para el establecimiento de las especies forestales protectoras. • Realizar el establecimiento de las especies forestales protectoras. 		
Metas Proyecto	Jornadas de recuperación ambiental y paisajística del humedal.		
Avance	<ul style="list-style-type: none"> • Recolectar los escombros y residuos sólidos existentes en el espejo de agua. • Instalar contenedores ecológicos para el acopio de residuos sólidos • Instalar vallas con información referente a la protección de los humedales 		
Metas Proyecto	Realizar talleres de sensibilización en los sectores de influencia del humedal.		
Avance	<ul style="list-style-type: none"> • Desarrollar actividades lúdico/pedagógicas para la inclusión de la dimensión ambiental • Ejecutar eventos de capacitación y sensibilización • Administrar, gastos de papelería en general. 		
Total Avance Físico			0%

Observaciones: En espera de recaudos de recursos propios para continuar con las actividades pendientes.



Descripción: Delimitación y caracterización humedal San José 2015



"Un Buen Ambiente para el Posconflicto"



www.cdrr.gov.co



Proyecto
2.1.4.1

Estudio y evaluación de poblaciones de fauna y flora silvestre considerada en algún grado de amenaza y planes de manejo para su conservación en el Departamento del Guaviare (\$30.000.000)

Objetivo: Determinar estrategias de conocimiento y conservación de la Flor del Guaviare que permitan la protección de los ecosistemas estratégicos de la región, y preservar el baluarte del escudo del Departamento.

Descripción de acciones o avances		% Avance físico
Metas Proyecto	Un Estudio diagnóstico de las poblaciones de Flor del Guaviare en la Serranía de La Lindosa realizado	0%
Avance	<ul style="list-style-type: none"> - Censo de estado de las poblaciones de Flor del Guaviare en la Serranía de La Lindosa - Sistematización y elaboración del documento del estudio de diagnóstico poblacional de la Flor del Guaviare 	
Metas Proyecto	Un plan de conservación y recuperación de las poblaciones de Flor del Guaviare formulado para la Serranía de La Lindosa	0%
Avance	<ul style="list-style-type: none"> - Diagnóstico de actividades de conservación y recuperación de las poblaciones de Flor del Guaviare - Elaboración del documento del Plan de Conservación y Recuperación de las poblaciones de Flor del Guaviare en La Serranía de La Lindosa 	
Metas Proyecto	Un estudio de estrategias de ordenamiento turístico para la conservación de la Flor del Guaviare en sitios turísticos	0%
Avance	<ul style="list-style-type: none"> - Diagnóstico de la Problemática de la Flor del Guaviare en sitios Turísticos - Elaboración del documento de estrategias de ordenamiento turístico para la conservación de la Flor del Guaviare en Sitios Turísticos 	
Observaciones: En espera de recaudos de recursos propios para continuar con las actividades pendientes.		
Total Avance Físico		0%



Descripción: Delimitación área de trabajo. Serranía La Lindosa. Municipio de San José del Guaviare. 2017



www.cdi.gov.co

f

Twitter

YouTube

OBJETIVO 2.

PROTEGER Y ASEGURAR EL USO SOSTENIBLE DEL CAPITAL NATURAL Y MEJORAR LA CALIDAD AMBIENTAL

Estrategia	No.	Macroproyectos y/o Actividades	Fuentes	Apropiación	Ejecutado (Compromisos)	Pagado	% Avance físico
2.2. Ordenamiento integral del territorio para el desarrollo sostenible	2.2.1.1	Formulación e implementación de planes de ordenación y manejo de cuencas y humedales priorizados en la jurisdicción de la CDA 2017	RP	\$ 10.000.000	\$ 9.935.600	\$ 3.550.000	70%
	2.2.2.1.	Formulación del plan de ordenación forestal integral y sostenible de la cuenca baja del río Guaviare, Inírida.	FCA	\$678.122.448	\$662.122.448	\$331.061.224	30%
	2.2.3.	*Implementación de la fase dos del plan de manejo ambiental de la zona de recuperación para la producción sur del DMI departamento del Guaviare - 2016	FCA	\$238.000.000	\$238.000.000	\$238.000.000	100%
Total				\$688.122.448	\$ 672.058.048	\$334.611.224.	



"Un Buen Ambiente para el Posconflicto"

www.cda.gov.co



Proyecto
2.2.1.1

Formulación e implementación de planes de ordenación y manejo de cuencas y humedales prioritizados en la jurisdicción de la CDA 2017 (RP \$ 10.000.000)

Objeto: Elaborar material divulgativo en el marco del proyecto formulación e implementación de planes de ordenación y manejo de cuencas y humedales prioritizados en la jurisdicción de la CDA – I y II etapa.

Descripción de acciones o avances		% Avance físico
Metas Proyecto	Diseño y diagramación de una publicación presentando los resultados de las diferentes fases de formulación del POMCA del nivel subsiguiente del río Cuduyarí	70%
Avance	Mediante contrato de prestación de servicios profesionales No 029 de 2017 se realizó la diagramación y diseño de la cartilla POMCA río Cuduyari.	
Metas Proyecto	Reproducción de cartillas según las especificaciones técnicas y calidad de materiales.	
Avance	Plan de Ordenación de la Cuenca de Nivel Subsiguiente Cuduyarí Código 4207-3 En proceso precontractual: contrato de prestación de servicios de apoyo a la gestión para la impresión de cartillas, a su vez tramitar el registro ISBN.	
Total Avance Físico		70%



Descripción: Diagramación y Diseño de la cartilla POMCA río Cuduyari



"Un Buen Ambiente para el Posconflicto"



www.cda.gov.co



Proyecto
2.2.2.1.

Formulación del plan de ordenación forestal integral y sostenible de la cuenca baja del río Guaviare, departamento del Guainía -2017-. *FCA \$ 678.122.448

Objeto: Elaborar el Plan de Ordenación Forestal Integral y Sostenible de la Cuenca Baja del Río Guaviare, Inírida. 2017

Descripción de acciones o avances		% Avance físico
Metas Proyecto	Documento técnico de línea base elaborado	
Avance	Se consultó, analizó y sistematizó fuentes secundarias: Esquemas de Ordenamiento Territorial - EOT, Planes de Ordenamiento Territorial -POT, Planes de Ordenación y Manejo de Cuencas Hidrográficas -POMCAS, estudios regionales, Planes de Desarrollo Regional, Planes Agropecuarios, Censos Demográficos, Encuestas Servicios de Salud, Estudios de Suelos, investigaciones biológicas y silviculturales, y otros similares con el fin de proveer una línea base que complemente la información primaria que se recolectará y generará con el trabajo de campo correspondiente al POF.	35%
Metas Proyecto	Áreas con zonificación ambiental identificadas	
Avance	Se realizó trámite para verificación de disponibilidad de información sobre área de estudio y se gestiona imagen para realizar la Zonificación Inicial a escala de trabajo 1: 25.000, que permita obtener los productos cartográficos en dicha escala.	35%
Metas Proyecto	Programa de socialización y divulgación del Plan de Ordenación Forestal Implementado	
Avance	Se concertó y socializó el proyecto con entes territoriales para dar a conocer el alcance del Plan de Ordenación, el cual deberá ser tenido en cuenta en los respectivos instrumentos de planificación, así como lo será de insumo para los planes de vida de las comunidades ancestrales ubicadas en la zona de influencia del proyecto y las cuales participarán directamente en la toma de decisiones sobre la ordenación forestal que arrojen los estudios técnicos. Dicho taller conto con registro fotográfico, memorias y encuestas de satisfacción.	40%
Metas Proyecto	Documento Plan de Ordenación Forestal POF publicado	
Avance	Publicación del documento: Formulación del Plan de Ordenación Forestal Integral y Sostenible de la Cuenca Baja del Río Guaviare, Inírida. (Documento en construcción).	10%
Total Avance Físico		30%



Descripción: Socialización del proyecto con la comunidad de Caño Guamuco



Descripción: Área de influencia del proyecto en el departamento del Guainía.

"Un Buen Ambiente para el Posconflicto"




www.cdii.gov.co



OBJETIVO 2.

PROTEGER Y ASEGURAR EL USO SOSTENIBLE DEL CAPITAL NATURAL Y MEJORAR LA CALIDAD AMBIENTAL

Estrategia	No.	Macroproyectos y/o Actividades	Fuentes	Apropiación	Ejecutado (Compromisos)	Pagado	% Avance físico
2.3. Consolidar un marco de política de cambio climático buscando su integración con la planificación ambiental. territorial y sectorial	<u>2.3.1</u>	Implementación de herramientas de comunicación y educación ambiental en torno al cambio climático 2017	RP	\$170.000.000	\$148.725.546	\$88.121.441	70%
Total				\$170.000.000	\$148.725.546	\$88.121.441	



"Un Buen Ambiente para el Posconflicto"

**Proyecto
2.3.1**

Implementación de herramientas de comunicación y educación ambiental en torno al cambio climático 2017 (\$170.000.000)

Objeto: Implementar estrategias de comunicación para la promoción y socialización de actividades en educación ambiental dentro de la jurisdicción de la CDA.

Descripción de acciones o avances		% Avance físico
Metas	Implementar 3 PROCEDAS que fortalezcan la dimensión ambiental dentro de la Jurisdicción.	
Avance	Se adelantó el proceso de convocatoria y se implementan dos procedas en los departamentos de Guaviare y Guainía, en proceso el del departamento del Vaupés.	60%
Metas	Apoyar la ejecución de las acciones establecidas en los planes de trabajo CIDEA 2016 de la jurisdicción.	
Avance	Se realizan reuniones de concertación de actividades para la implementación y seguimiento al cumplimiento del Plan de Acción concertado con los CIDEA , de la jurisdicción de la Corporación CDA.	75%
Metas	Dinamizar acciones del Nodo Regional de Cambio Climático dentro de la Jurisdicción.	
Avance	Se participación en el Nodo regional Amazonia en Mocoa, taller fortalecimiento de capacidades institucionales Mocoa - Putumayo, en Guaviare se gestiona la inclusión en el CODPA, del Subnodo de Cambio Climático.	75%
Metas	Dinamizar acciones de grupos juveniles e infantiles dentro de la Jurisdicción (Ecoclub y Red de Jóvenes).	
Avance	Se implementa el Plan de Acción Red de jóvenes de ambiente de los tres departamento de la jurisdicción de la Corporación CDA,	75%
Metas	Desarrollar actividades lúdicas/ pedagógicas para la inclusión de la dimensión ambiental.	
Avance	Se llevó acabo la celebración fechas ambientales en Guaviare, Guainía y Vaupés.	75%
Metas	Participación permanente en escenarios locales, en medios de comunicación, para la promoción de una cultura ambiental ciudadana (Radio y Televisión).	
Avance	Se realizan programas permanentemente en las emisoras de los tres departamentos de la jurisdicción de la CDA.	75%
Metas	Diseño e impresión de un informativo impreso de rotación jurisdiccional (Periódico full color papel ecológico, estándar 31.5x29.5, cerrado, 8 paginas).	
Avance	Se ha avanzado en la elaboración de artículos para los tres departamentos de la jurisdicción d el Corporación CDA .	50%
Total Avance Físico		70%



Descripción: Participación Nodo de Cambio Climático de la Amazonía en Mocoa-Putumayo, Actividades Red de jóvenes, Actividades Ecoclubs Celebración Días Ambientales, actividades de divulgación y capacitación, etc, en los tres departamentos de la jurisdicción de la CDA



OBJETIVO 2.

PROTEGER Y ASEGURAR EL USO SOSTENIBLE DEL CAPITAL NATURAL Y MEJORAR LA CALIDAD AMBIENTAL

Estrategia	No.	Macroproyectos y/o Actividades	Fuentes	Apropiación	Ejecutado (Compromisos)	Pagado	% Avance físico
2.4. Fortalecimiento institucional y gobernanza. para optimizar el desempeño del SINA. la educación e investigación y la generación de información y conocimiento ambiental	2.4.1.1	Implementación de herramientas tecnológicas y sistemas de información para fortalecer el ejercicio transparente y eficiente de la gestión ambiental institucional. 2017	RP	\$ 293.500.000	\$ 169.667.388	\$75.823.004	53,33%
Total				\$ 293.500.000	\$ 169.667.388	\$75.823.004	

"Un Buen Ambiente para el Posconflicto"



Proyecto
2.4.1.1

Implementación de herramientas tecnológicas y sistemas de información para fortalecer el ejercicio transparente y eficiente de la gestión ambiental institucional. 2017 (RP \$ 293.500.000)

Objeto: Fortalecer la misión ambiental institucional, mediante la implementación y el sostenimiento de herramientas tecnológicas, sistemas de Información, y planta de personal para fortalecer el ejercicio transparente que permita dirigir, evaluar y mejorar el desempeño de la entidad de forma que responda a las necesidades de sus usuarios.

Descripción de acciones o avances

Descripción de acciones o avances		% Avance físico
Meta 1	Sostenimiento del sistema de gestión de calidad	
Avance	Mantenimiento para sostenibilidad Sistema Integrado de Gestión de Calidad SIGI y Modelo Estándar de Control Interno MECI institucional.	95%
Meta 2	Mantenimiento al portal del Sistema de Información Geográfico Ambiental y Estadístico SIGAE - Banco de Proyectos	
Avance	Capacitación con los formuladores y coordinadores de proyectos con funcionarios de las tres Seccionales Guainía, Guaviare y Vaupés. / En desarrollo ajustes al aplicativo Web de Proyectos.	63%
Meta 3	Continuar con la implementación de las Fases de la Estrategia de Gobierno en Línea GEL, año 2017	
Avance	En desarrollo de acciones de mejora de herramientas tecnológicas para el cumplimiento de la Estrategia Gobierno en Línea en relación con plan de mejoramiento de la infraestructura tecnológica de la CDA, Caracterización de usuarios de la Corporación. trámites y servicios que están en cadena con otras entidades	70%
Meta 4	Generar estudio técnico para ajuste planta de personal	
Avance	Actualmente se encuentra en proceso para la contratación de la Consultoría.	0%
Meta 5	Implementación de la primera fase del Programa de gestión documental y cumplimiento de Normas Administrativas	
Avance	Se llevó a cabo el levantamiento de la información correspondiente al inventario y clasificación de activos de información / Realización de capacitaciones sobre la Actualización de las Tablas de retención Documental / Apoyar la implementación de las NIIF – Normas Internacionales de Información Financiera	85%
Meta 6	Implementación de las normas internacionales de información financiera para entidades públicas NIIF	
Avance	Se contrató el 100% de la meta/ tiene un avance de ejecución del 19%, correspondiente al apoyo en depuración de cuentas y profesional de apoyo de depuración de cartera.	19%
Total Avance Físico		55.33%



Descripción:
Implementación Programa de gestión documental



Descripción:
Herramientas de divulgación institucional – Web / redes sociales / banco de proyectos .



PLAN DE ACCIÓN 2016- 2019



OBJETIVO 3. LOGRAR UN CRECIMIENTO RESILIENTE A LOS RIESGOS DE DESASTRES Y AL CAMBIO CLIMÁTICO.

"Un Buen Ambiente para el Posconflicto"

OBJETIVO 3.

LOGRAR UN CRECIMIENTO RESILIENTE A LOS RIESGOS DE DESASTRES Y AL CAMBIO CLIMÁTICO.

Estrategia	No.	Macroproyectos y/o Actividades	Fuentes	Apropiación	Ejecutado (Compromisos)	Pagado	% Avance físico
3.2. Fortalecer la planificación del desarrollo con criterios de adaptación al cambio climático.	<u>3.2.1.1</u>	Apoyo en la inclusión de las determinantes ambientales para la actualización del Esquema de Ordenamiento Territorial en el Municipio de Miraflores – Guaviare. 2017	RP	\$30.000.000	\$30.000.000	\$15.000.000	33.3%
Total				\$30.000.000	\$30.000.000	\$15.000.000	



"Un Buen Ambiente para el Posconflicto"

www.cda.gov.co



**Proyecto
3.2.1.**

Apoyo en la inclusión de las determinantes ambientales para la actualización del Esquema de Ordenamiento Territorial en el Municipio de Miraflores – Guaviare 2017 (RP \$30.000.000)

Objetivo: Generar información primaria para el diagnóstico, apoyar la formulación y aplicación de criterios técnicos para la estrategia de ordenamiento territorial en el Municipio de Miraflores, como apoyo (contrapartida) del proyecto macro denominado “ESTRATEGIA DE ORDENAMIENTO AMBIENTAL CON EL FIN DE PREVENIR LA DEFORESTACIÓN Y APORTAR A LA CONECTIVIDAD ECOSISTÉMICA REGIONAL ENTRE EL PARQUE NACIONAL NATURAL SERRANÍA DE CHIRIBIQUETE Y LA RESERVA NACIONAL NATURAL NUKAK EN EL MUNICIPIO DE MIRAFLORES, GUAVIARE”, financiado por Parques Nacionales Naturales, Dirección Territorial Amazonia y el GIZ.

Descripción de acciones o avances		% Avance físico
Metas Proyecto	Realizar el diagnóstico biofísico y análisis de las principales actividades económicas que generan transformación del territorio	33,33%
Avance	<ul style="list-style-type: none"> Se estructuró el plan de trabajo y la recopilación de material básico con la información ambiental existente para el Municipio de Miraflores. Se apoyó en la revisión y ajustes de los criterios técnicos para el ordenamiento ambiental territorial de toda la jurisdicción del Municipio de Miraflores, incluyendo las figuras legales existentes en dicha jurisdicción y las potenciales, como las zonas con función amortiguadora para la RNN Nukak y el PNN Chiribiquete Se elaboró una propuesta de desarrollo metodológico para los diferentes criterios ambientales que se definieron en el Comité Operativo del proyecto para la Estrategia de Ordenamiento Ambiental del Municipio de Miraflores. 	
Metas Proyecto	Propuesta a tener en cuenta para la zonificación ambiental que abarque toda la jurisdicción municipal de Miraflores	
Avance	<ul style="list-style-type: none"> Elaborar documento técnico con propuesta a tener en cuenta para la zonificación ambiental que abarque toda la jurisdicción municipal de Miraflores, incluyendo las diferentes figuras legales existentes y las potenciales en dicha jurisdicción, como las zonas con función amortiguadora para la RNN Nukak y el PNN Chiribiquete 	



Descripción: Reunión Comité Técnico OAT Miraflores



“Un Buen Ambiente para el Posconflicto”

Proyecto 3.2.1.	Apoyo en la inclusión de las determinantes ambientales para la actualización del Esquema de Ordenamiento Territorial en el Municipio de Miraflores – Guaviare 2017 (RP \$30.000.000)	
	Descripción de acciones o avances	% Avance físico
Metas Proyecto	Generar la información primaria y los insumos requeridos para la aplicación de los criterios ambientales que se definan en el Comité Operativo del proyecto para la Estrategia de Ordenamiento Ambiental del Municipio de Miraflores, de acuerdo con los vacíos de información identificados por el proyecto.	
Avance	<p>De acuerdo al desarrollo del proyecto, se ha avanzado en la realización y consolidación de documento técnico con información secundaria recopilada de varios documentos como son:</p> <ul style="list-style-type: none"> • Criterios y metodología para el ordenamiento ambiental territorial de Miraflores-Guaviare - Principios, Criterios e Indicadores (Miguel Ángel Opina, 2017). • Protocolos – Propuesta de la CDA en términos del documento Criterios y Metodología para el Ordenamiento Ambiental Territorial de Miraflores – Guaviare (Principios, Criterios E Indicadores – PC&I). • Análisis de la información secundaria recopilada en las diferentes instituciones para determinar los vacíos de información de los indicadores basados en la metodología PC&I para el proyecto OAT del municipio de Miraflores – Guaviare. • PD Departamental Guaviare, • PD Municipio de Miraflores, • Diagnóstico de áreas susceptibles a procesos de Ordenación Forestal Sostenible priorizadas por la Corporación CDA del proyecto VA en su pilar 1 Gobernanza forestal • Agenda de competitividad 2032, área delimitada para la Ordenación forestal del Departamento del Guaviare) • Visión Amazonía – Plan de trabajo Global, • Lineamientos de sostenibilidad para vías y accesos terrestres en el marco de la iniciativa de conservación áreas protegidas regionales para el Nor Oriente de la Amazonía Colombiana. <p>VACÍOS DE INFORMACIÓN: En este sentido se requiere establecer para el municipio de Miraflores – Guaviare:</p> <ul style="list-style-type: none"> • - Número total de Has tipo A. • - Número total de Has tipo B. • - Número total de áreas de resguardos indígenas. • - Número total de área de la RNN Nukak. 	16,66%
	Total Avance Físico	50,0%

"Un Buen Ambiente para el Posconflicto"

OBJETIVO 3.

LOGRAR UN CRECIMIENTO RESILIENTE A LOS RIESGOS DE DESASTRES Y AL CAMBIO CLIMÁTICO.

Estrategia	No.	Macroproyectos y/o Actividades	Fuentes	Apropiación	Ejecutado (Compromisos)	Pagado	% Avance físico
Estrategia 3: Reducir el riesgo existente, la generación de nuevos riesgos y el impacto de los desastres en los sectores.	3.3.1.1	Recuperación ambiental de la ronda hídrica del malecón en el Rio Vaupés -Municipio de Mitú. 2017	RP	\$40.000.000	\$ 0	\$ 0	0%
			Total	\$40.000.000	\$ 0	\$ 0	0%

"Un Buen Ambiente para el Posconflicto"

Proyecto
3.3.1.1

Recuperación ambiental de la ronda hídrica del malecón en el Rio Vaupés - Municipio de Mitú. 2017 (RP \$ 40.000.000)

Objeto: Recuperar 6.86 hectáreas de importancia ambiental degradadas, mediante el establecimiento y mantenimiento de plantaciones con especies nativas para la conservación, protección y recuperación de los recursos naturales en la cuenca del río Vaupés sector del Malecón – Municipio de Mitú.

Descripción de acciones o avances		% Avance físico
Metas Proyecto	Implementación de áreas arbóreas que prevengan procesos erosivos en la ribera del río Vaupés, sector del malecón.	0%
Avance		
Metas Proyecto	Mantenimiento de la vegetación protectora que viabilice la sostenibilidad de la plantación y sus múltiples beneficios	0%
Avance		
Total Avance Físico		0%

Observaciones: El proyecto se encuentra en etapa contractual



Malecón

Descripción: Verificación en campo de áreas de importancia para el establecimiento de vegetación protectora.



Descripción: Verificación en campo de áreas de importancia para el establecimiento de vegetación protectora.

"Un Buen Ambiente para el Posconflicto"

www.cdla.gov.co



PLAN DE ACCIÓN 2016- 2019



OBJETIVO 4. PROTECCIÓN Y CONSERVACIÓN DE TERRITORIOS Y ECOSISTEMAS, MITIGACIÓN Y ADAPTACIÓN DEL CAMBIO CLIMÁTICO, ORDENAMIENTO AMBIENTAL EN TERRITORIOS DE LOS PUEBLOS INDÍGENAS

"Un Buen Ambiente para el Posconflicto"

OBJETIVO 4

PROTECCIÓN Y CONSERVACIÓN DE TERRITORIOS Y ECOSISTEMAS. MITIGACIÓN Y ADAPTACIÓN DEL CAMBIO CLIMÁTICO. ORDENAMIENTO AMBIENTAL EN TERRITORIOS DE LOS PUEBLOS INDÍGENAS

Estrategia	No.	Macroproyectos y/o Actividades	Fuentes	Apropiación	Ejecutado (Compromisos)	Pagado	% Avance físico
4.1. Protección y conservación de territorios y ecosistemas	4.1.2.1	Sistemas de restauración, recuperación forestal y embellecimiento del resguardo el Paujil, Inírida-Guainía. 2017	RP	\$50.000.000	\$50.000.000	\$25.000.000	40%
	4.1.3.1	Recuperación de áreas degradadas mediante la implementación de sistemas agroforestales y/o silvopastoriles en resguardos indígenas. 2017	RP	\$40.000.000	\$0	\$0	0%
			Total	\$90.000.000	\$50.000.000	\$25.000.000	

"Un Buen Ambiente para el Posconflicto"

Proyecto 4.1.2.1

Sistemas de restauración, recuperación forestal y embellecimiento del resguardo el Paujil, Inírida-Guainía.

Objeto: Realizar actividades de reforestación Protectora – Productora en áreas degradadas por efectos de malas prácticas productivas agrícolas, en la Comunidad del Paujil Municipio de Inírida.

Descripción de acciones o avances		% Avance físico
Metas Proyecto	Establecer un Acuerdo de Comanejo por la comunidad del Paujil como autoridad tradicional para promover de forma integral el manejo sostenible de sus recursos naturales.	40%
Avance	Programación de actividades	
Metas Proyecto	Recuperación y embellecimiento del entorno en los sectores hídricos urbanos de la comunidad indígena el Paujil.	
Avance	Programación de actividades.	
Metas proyecto	Siembras de 2000 especies forestales maderables, palmas y frutales como establecimiento de plantaciones agroforestales en 50 conucos diversificados de la comunidad del Paujil	
Avance	Contratación de técnico agroforestal, herramientas, plántulas de maderables y frutales y siembra.	
Total Avance Físico		40%



Descripción: Actividades de siembra de arboles frutales y maderables en los conucos indígenas beneficiados con el proyecto.



"Un Buen Ambiente para el Posconflicto"

PROYECTOS EN GESTIÓN

"Un Buen Ambiente para el Posconflicto"

www.cda.gov.co



PROYECTOS GESTIONADOS CDA (APROBADOS)

NOMBRE	FONDO	AÑO	VALOR	CONTRAPARTIDA CDA
FORTALECIMIENTO DE LA CADENA DE VALOR DE PRODUCTOS SECUNDARIOS DEL BOSQUE EN EL DMI ARIARI GUAYABERO GUAVIARE	FCA	2018	\$608,175,000	-
IMPLEMENTACIÓN DE LA LÍNEA ESTRATÉGICA DE CONSERVACIÓN Y MANEJO SOSTENIBLE DEL PLAN DE MANEJO DE LA ESTRELLA FLUVIAL INÍRIDA	FCA	2018	\$1,000,000,000	-
RECUPERACION DE SUELOS DEGRADADOS POR CULTIVOS ILICITOS Y GANADERIA EXTENSIVA, ETAPA II, SAN JOSE DE GUAVIARE, EL RETORNO, CALAMAR.	FCA	2018	\$2,100,000,000	\$150,000,000.00
TOTAL			\$3.708.175.000,00	\$150.000.000,00

"Un Buen Ambiente para el Posconflicto"

PROYECTOS GESTIONADOS CDA (APROBADOS)

NOMBRE	FONDO	AÑO	VALOR *	CONTRAPARTIDA CDA
*IMPLEMENTACIÓN DE POLÍTICAS SECTORIALES EN RECURSOS NATURALES PARA LA GESTIÓN AMBIENTAL EN LOS DEPARTAMENTOS DE GUAINÍA, GUAVIARE Y VAU INÍRIDA, GUAINÍA, ORINOQUÍA.	PGN	2018	\$675,000,000	-
**RESTAURACION AMBIENTAL EN ZONAS DE RECARGA HÍDRICA DE CUENCAS Y MICROCUENCAS PRIORIZADAS EN EL DEPARTAMETO DE GUAINVIRE. 2016.	PGN	2018	\$779,837,210	-
TOTAL			\$1.454.837.210	-

Observación: *Proyecto recurrente año 2016. Presentado por \$900.000.000. El MADS solicitó ajuste a \$715,400,000. El valor final en Ley de Presupuesto es de \$675,000,000, Reducción del 5.65%

**Proyecto recurrente año 2016. Presentado por \$2.277.771.269. El MADS solicitó ajuste a \$1,039, 782.946. El valor final en Ley de Presupuesto es de \$779,837,210, Reducción del 25%

"Un Buen Ambiente para el Posconflicto"

VISION AMAZONÍA

"Un Buen Ambiente para el Posconflicto"

www.cda.gov.co



VISIÓN AMAZONIA

NOMBRE	FONDO	AÑO	VALOR	CONTRAPARTIDA CDA
Personal control ambiental	Visión Amazonia	2016	\$150.000.000	
Operativos de control y vigilancia forestal en los puntos críticos asociados a procesos de deforestación y degradación por actividades ilegales.	Visión Amazonia	2016	\$191.000.000	
Convenio MADS – ONF Ordenación forestal – Apoyo en la formulación del plan forestal del Guaviare.	Visión Amazonia	2016	\$750.000.000	
Capacitación a usuarios Ley 2 de 1959	Visión Amazonia	2016	\$25.000.000	
Dinamización mesa forestal Guaviare	Visión Amazonia	2016	\$25.000.000	
TOTAL			\$1.141.000.000	

“Un Buen Ambiente para el Posconflicto”

VISIÓN AMAZANIA

NOMBRE	FONDO	AÑO	VALOR	CONTRAPARTIDA CDA
Formulación del Plan de Aprovechamiento Forestal	Visión Amazonia	2017	\$1.024.000.000	
Personal de control ambiental, capacitación en alternativas productivas sostenibles – educación ambiental	Visión Amazonia	2017	\$400.000.000	
Construcción centro de valoración de flora	Visión Amazonia	2017	\$124.000.000	
TOTAL			\$1.548.000.000	

"Un Buen Ambiente para el Posconflicto"



APROVECHAMIENTOS FORESTALES

"Un Buen Ambiente para el Posconflicto"

www.cda.gov.co



APROVECHAMIENTOS FORESTALES VIGENTES EN LA JURISDICCIÓN DE LA CDA

DEPARTAMENTO DEL VAUPÉS

ACTO	FECHA	m ³ BRUTOS OTORGADOS	HECTÁREAS	USUARIO	LOCALIZACIÓN
099	24 de marzo de 2017	1391,95	90,6	Comunidad de Villanueva	Gran Resguardo Indígena de Vaupés
167	13 de junio de 2016	252,13	50	Comunidad San Joaquín de Murutinga	Gran Resguardo Indígena de Vaupés
166	13 de junio de 2016	283,936	50	Comunidad de Villanueva	Gran Resguardo Indígena de Vaupés

DEPARTAMENTO DEL GUAVIARE

104	27 de marzo de 2017	1168,17	46,72	ADÁN CASTILLO AYALA	VEREDA LA MORICHERA, MUNICIPIO DEL RETORNO
108	27 de marzo de 2017	1992,5	79,7	JOSÉ GABRIEL GALEANO	PREDIO LA LINDOSA, MUNICIPIO DEL RETORNO

DEPARTAMENTO DEL GUAINÍA

PFNM

ACTO	ESPECIE AUTORIZADA	UNIDAD DE MEDIDA	CANTIDAD AUTORIZADA	HECTÁREAS	USUARIO	LOCALIZACIÓN
215 (3 de julio de 2015)	Heteropsis sp	KG	150.000	20.852	Comunidad de Piedra Alta	Resguardo Cuenca Media y Alta Rio Inírida
289 (3 de octubre de 2016)	Leopoldinia Piassaba	kg	600.000	20.852	Comunidad de Cerro Nariz	Resguardo Remanso - Chorrobocon
186 (1 de julio de 2016)	Leopoldinia Piassaba	kg	200.000	304	Comunidad de Cacahual.	Resguardo Rio Atabapo e Inírida.
367 de 2017	Guacamaya Superba	Unidad	12.884	7	Marta Elena Toledo Arenas	Margen izquierda sobre la vía que conduce de Inírida a la comunidad de Vitina a la altura del kilómetro 7. Municipio: Inírida. Departamento: Guainía.
	Schoenocephalum Teretifolium		35.344			
366 de 2017	Leopoldinia piassaba	Kg	200.000	5026	Comunidad de CHAQUITA	Resguardo indígena RÍOS ATABAPO E INÍRIDA. Municipio: Inírida. Departamento: Guainía.

"Un Buen Ambiente para el Posconflicto"

PFM - PRODUCTO FORESTAL MADERABLE

ACTO	FECHA	m ³ BRUTOS OTORGADOS	HECTÁREAS	USUARIO	LOCALIZACIÓN
263	13 de septiembre de 2017	500	20	José Ángel Arguello Méndez	finca CAÑO SARDINA (Río Guaviare)

NUEVAS SOLICITUDES DE APROVECHAMIENTO FORESTAL PERSISTENTES

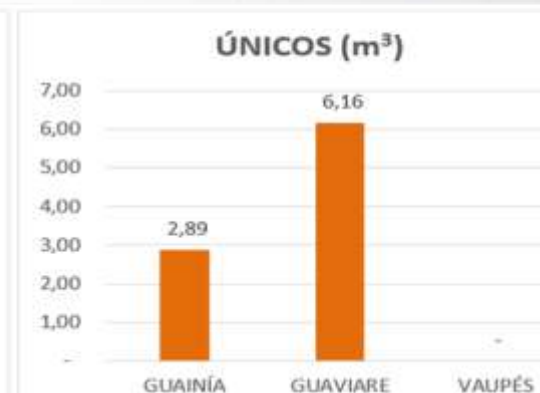
ESPECIES SOLICITADAS		UNIDAD DE MEDIDA m ³	HECTÁREAS	USUARIO	LOCALIZACIÓN
NOMBRE COMÚN	NOMBRE CIENTÍFICO				
Aceite	<i>Macarobium suaveolens</i>	500	27	HUMBERTO AGUIRRE LÓPEZ	Guarura, municipio de Inírida, departamento del Guainía
Alma negra	<i>Allophylus sp.</i>				
Arepillo	<i>Qualea paraensis</i>				
Cachicamo	<i>Calophyllum brasiliense</i>				
Carne vaca	<i>Iryanthera laevis</i>				
Ceiba	<i>Ceiba pentandra</i>				
Chaparro	<i>Caraipa longipedicellata</i>				
Comino	<i>Aniba sp.</i>				
Corcho	<i>Alchornea discolor</i>				
Cuero marrano	<i>Hymenaea martinana</i>				
Guacamayo	<i>Pouteria baehniiana</i>				
Laurel	<i>Aniba sp.1</i>				
Laurel canelo	<i>Ocotea javitensis</i>				
Laurel oloroso	<i>Ocotea myriantha</i>				
Pavito	<i>Jacaranda copaia</i>				
Sasafrás	<i>Ocotea cymbarum</i>				
Sasafrás Falso	<i>Nectandra cymbarum</i>				

"Un Buen Ambiente para el Posconflicto"

CUPO GLOBAL (m ³) <i>(RESOLUCIÓN 1885 DE 2015)</i>	ASIGNADO (m ³)	SALDO (m ³)
229,100	4,542.76	224,557

SECCIONAL	# DE USUARIOS	PERSISTENTES (m ³)	DOMÉSTICOS (m ³)	ÚNICOS (m ³)	AISLADOS (m ³)	TOTAL (m ³)	% DEL CUPO GLOBAL
GUAINÍA	131	500.00	627.20	2.89	-	1,130.09	0.49%
GUAVIARE	53	919.80	935.63	6.16	-	1,861.59	0.81%
VAUPÉS	27	1,302.72	248.36	-	-	1,551.08	0.68%

TOTAL	211	2,722.52	1,811.18	9.05	-	4,542.76	1.98%
--------------	-----	----------	----------	------	---	----------	-------



"Un Buen Ambiente para el Posconflicto"



RECAUDOS 2017

"Un Buen Ambiente para el Posconflicto"

www.cda.gov.co



RECAUDOS 2017

Cod Cta	Cta Nombre	Ppto Inicial	Ppto Adi	Ppto Total	Recaudo Acum	Ppto x Recaudar
3	RECURSOS PROPIOS	2,083,376,464.00	255,091,229.00	2,338,467,693.00	1,330,137,520.52	949,330,172.48
31	A. INGRESOS CORRIENTES	1,842,552,800.00	85,091,229.00	1,927,644,029.00	1,330,137,520.52	597,506,508.48
311	TRIBUTARIOS	908,500,000.00	45,000,000.00	953,500,000.00	688,600,024.80	264,899,975.20
3111	PORCENTAJE O SOBRETASA AMBIENTAL	908,500,000.00	45,000,000.00	953,500,000.00	688,600,024.80	264,899,975.20
312	NO TRIBUTARIOS	934,052,800.00	40,091,229.00	974,144,029.00	641,537,495.72	332,606,533.28
312201	EVALUACION Y SEGUIMIENTO	185,000,000.00	0	185,000,000.00	360,159,844.00	-175,159,844.00
312202	SALVOCONDUCTO	2,000,000.00	0	2,000,000.00	1,375,800.00	624,200.00
312203	PUBLICACIONES	6,000,000.00	0	6,000,000.00	6,726,400.00	-726,400.00
312801	TASA RETRIBUTIVA	136,000,000.00	0	136,000,000.00	93,173,110.00	42,826,890.00
312802	TASA POR USO DEL AGUA	267,052,800.00	0	267,052,800.00	8,151,857.00	258,900,943.00
312803	MULTAS Y SANCIONES	107,000,000.00	0	107,000,000.00	68,830,797.00	38,169,203.00
312804	OTROS INGRESOS	64,000,000.00	0	64,000,000.00	59,036,107.72	4,963,892.28
312907	APROVECHAMIENTOS FORESTALES	167,000,000.00	0	167,000,000.00	44,083,580.00	122,916,420.00

A 30 DE OCTUBRE DE 2017

"Un Buen Ambiente para el Posconflicto"



EJECUCIÓN PRESUPUESTAL

"Un Buen Ambiente para el Posconflicto"

www.cda.gov.co



FUNCIONAMIENTO E INVERSION 2017

Cta Nombre	Ppto Def.	%	Comprometido	%
GASTOS DE PERSONAL P.G.N.	1,910,849,000.00		1,783,009,532.00	
GASTOS DE PERSONAL F.C.A.	451,435,417.00		148,335,988.00	
GASTOS DE PERSONAL R.P.	130,282,424.00		130,282,424.00	
TOTAL GASTOS DE PERSONAL	2,492,566,841.00	100.00	2,061,627,944.00	82.71
GASTOS GENERALES P.G.N.	50,135,000.00		47,141,716.00	
GASTOS GENERALES F.C.A.	396,287,323.00		195,681,383.00	
GASTOS GENERALES R.P.	264,928,496.00		264,893,525.00	
TOTAL GASTOS GENERALES	711,350,819.00	100.00	507,716,624.00	71.37
TRANSFERENCIAS CORRIENTES P.G.N.	7,041,000.00		7,041,000.00	
TRANSFERENCIAS CORRIENTES F.C.A.				
TRANSFERENCIAS CORRIENTES R.P.	13,789,080.00		13,789,080.00	
TOTAL TRANSFERENCIAS	20,830,080.00	100.00	20,830,080.00	100.00
TOTAL FUNCIONAMIENTO	3,224,747,740.00	100.00	2,590,174,648.00	80.32
TOTAL INVERSION	7,785,399,975.00	100.00	7,239,477,320.90	92.99
TOTAL PRESUPUESTO 2017	11,010,147,715.00	100.00	9,829,651,968.90	89.28

INVERSION 2017 POR FUENTES

Cta Nombre	Ppto Def.	%	Comprometido	%
INVERSION P.G.N.	2,424,300,000.00	100.00	2,360,271,617.00	97.36
INVERSION F.C.A.	3,672,455,946.00	100.00	3,624,402,276.90	98.69
INVERSION RECURSOS PROPIOS	1,648,552,800.00	100.00	1,218,549,365.00	73.92
APORTES DE OTRAS ENTIDADES	40,091,229.00	100.00	36,254,062.00	90.43
OFICINA DE LAS NACIONES UNIDAS CONTRA LA DROGA Y EL DELITO EN COLOMBIA - UNODC	40,091,229.00	100.00	36,254,062.00	90.43
TOTAL INVERSION POR FUENTES	7,785,399,975.00	100.00	7,239,477,320.90	92.99

CON CORTE A 15 DE NOVIEMBRE DE 2017

"Un Buen Ambiente para el Posconflicto"

www.cda.gov.co





Guainía – Guaviare - Vaupés

"Un Buen Ambiente para el Posconflicto"

www.cda.gov.co

