



Guainía – Guaviare - Vaupés

INFORME DE GESTIÓN

TRIMESTRE III – 2018 OCT.

"Un Buen Ambiente para el Posconflicto"

PLAN DE ACCIÓN 2016- 2019



OBJETIVO 1. AVANZAR HACIA UN CRECIMIENTO SOSTENIBLE COMPATIBLE CON EL CLIMA

OBJETIVO 1. AVANZAR HACIA UN CRECIMIENTO SOSTENIBLE COMPATIBLE CON EL CLIMA



Estrategia 1.1. Impulsar la transformación de sectores hacia sendas más eficientes e incluyentes



Proyecto	Fuentes	Apropiación	Ejecutado (Compromisos)	Pagado	% Avance físico
Macro Proyecto: 1.1.1. Reducción de la frontera agrícola mediante el establecimiento de sistemas de Ganadería intensiva y producción agroforestal					
1.1.1.2. Recuperación de suelos degradados por cultivos ilícitos y ganadería extensiva, San José del Guaviare, el Retorno, Calamar. 2017	FCA	\$2.354.233.498	\$2.354.233.498	\$2.354.233.498	100%
1.1.1.3 Reducción de la frontera agrícola mediante el establecimiento de sistemas de Ganadería y producción agroforestal. 2017	RP	\$270.000.000	\$268.798.731	\$185.654.330	94%
1.1.1.4. Reducción de la frontera agrícola mediante el establecimiento de sistemas de ganadera y producción agroforestal – 2018 - Guaviare	RP	\$ 380.000.000	\$348.871.018	\$33.514.989	71,4%
1.1.1.5. Recuperación de suelos degradados por cultivos ilícitos y ganadería extensiva etapa II san José del Guaviare el Retorno Calamar. 2018 - Guaviare	FCA	\$2.100.000.000	\$2.062.411.190	\$456.117.779	40,6%




OBJETIVO 1. AVANZAR HACIA UN CRECIMIENTO SOSTENIBLE COMPATIBLE CON EL CLIMA



Estrategia 1.1. Impulsar la transformación de sectores hacia sendas más eficientes e incluyentes



Proyecto	Fuentes	Apropiación	Ejecutado (Compromisos)	Pagado	% Avance físico
Macro Proyecto: 1.1.2. Implementación de actividades de promoción ambiental como alternativas productivas sostenibles para la soberanía alimentaria en la jurisdicción de la CDA.					
1.1.2.1. Implementación de actividades de promoción ambiental como alternativas productivas sostenibles para la soberanía alimentaria en la zona Ramsar Guainía jurisdicción de la CDA. 2018 - Guainía	RP	\$40.000.000	\$22.400.000	\$0	30%
Macro Proyecto: 1.1.3. Promoción a la conformación de Negocios Verdes como alternativa para el Postconflicto					
1.1.3.4. Fortalecimiento de la cadena de valor de productos secundarios del bosque en el DMI Ariari Guayabero, Guaviare. 2018	FCA	\$608.175.000	\$608.175.000	\$364.905.000	77,6%
Macro Proyecto: 1.1.4. Implementación de la Estrategia Banco2 en la jurisdicción de la CDA					
1.1.4.3. Implementación del Esquema BanCo2 (servicios ambientales comunitarios) en la jurisdicción de la CDA - 2018	RP	\$54.362.248	\$41.818.324	\$33.571.780	90%
Total		3.182.537.248	3.083.675.532	\$888.109.548	



Proyecto 1.1.1.2.	Recuperación de suelos degradados por cultivos ilícitos y ganadería extensiva, San José del Guaviare, el Retorno, Calamar.							
Objetivo:	Ampliar la cobertura forestal en suelos degradados							
Apropiación	\$2.354.233.498	Ejecutado (Compromisos)	\$2.354.232.498	Pagado	\$2.354.232.498	% Avance físico	Fuente/año FCA - 2017	
Descripción de acciones o avances						% Avance físico	Registro	
Meta 1	Servicios de restauración de ecosistemas / Áreas en proceso de restauración. / 430 has. (Ponderación 90%)							
Avance	<ul style="list-style-type: none"> • Se realizó el aislamiento de los 86 sitios (430 has) previamente seleccionados, que cumplieron el requerimiento técnico para el establecimiento de arreglos agroforestales. • Se elaboraron 86 planos de los sitios seleccionados y aislados • Se ha realizado la entrega y siembra de material vegetal en 86 sitios (410 has.) 						100%	Aislamiento Y siembra de material vegetal
Meta 2	Servicio de educación informal en el marco de la conservación de la biodiversidad y los Servicio ecosistémicos / 4 Talleres . (Ponderación 10%)							
Avance	<ul style="list-style-type: none"> • Se realizaron 4 talleres de capacitación, dirigidos al conocimiento del proyecto y de conocimiento sobre las tendencias del mercado de las maderas en Colombia, para lo cual se invitó a todo el grupo de participantes a asistir a la feria de la industria forestal, de la madera y el mueble, realizada en la ciudad de Bogotá, entre el 06 y 09 de marzo de 2.018 - Asistieron 53 personas usuarias del proyecto. • El 21 y 22 de junio, asistieron 26 usuarios a la feria internacional del medio ambiente. 						100%	Talleres de capacitación en centros de experimentación
Total Avance Físico						100 %		




Proyecto 1.1.1.3.		Reducción de la frontera agrícola mediante el establecimiento de sistemas Agroforestales y/o Silvopastoriles							
Objetivo:		Recuperación de áreas degradadas por cultivos ilícitos y ganadería extensiva. 2017							
Apropiación		\$270.000.000	Ejecutado (Compromisos)	\$268.798.731	Pagado	\$185.654.330	% Avance físico	Fuente/año	RP - 2017
Descripción de acciones o avances								Registro	
Meta 1	Aportar material vegetal Caucho (Hevea brasiliensis) para el proyecto Recuperación de Áreas degradadas por cultivos ilícitos. FCA-2017. Contrapartida. (Ponderación 24%)							100 %	
Avance	<ul style="list-style-type: none"> Se realizó el establecimiento del 100% del material vegetal contemplado. 								
Meta 2	Realizar interventoría al proyecto de Recuperación de Áreas degradadas por cultivos ilícitos y ganadería extensiva FCA-217.Interventoria. (Ponderación 22%)							75%	
Avance	<ul style="list-style-type: none"> Se formalizó el Contrato de Interventoría 02 de 2017. Se realizó comité técnico de formalización de la supervisión dando inicio a las actividades de interventoría, se cuenta con tres informes de interventoría y se tramitó el último desembolso del proyecto y se continúa hasta Octubre de 2018 con actividades de interventoría 								
Meta 3	<ul style="list-style-type: none"> Realizar interventoría técnica proyecto Restauración ambiental en zonas de recarga hídrica de cuencas y microcuencas priorizadas en el departamento del Guaviare. PGN-2017. Interventoría. (Ponderación 22%) 							100%	
Avance	<ul style="list-style-type: none"> Se adjudicó el contrato de la Interventoría al 01 de 2017. Realizando las actividades de interventoría generándose los respectivos informes tramitándose el último desembolso. 								
Meta 4	<ul style="list-style-type: none"> Fortalecer iniciativas productivas sostenibles del proyecto UNODC , Apoyo a la implementación y monitoreo de una estrategia integral y sostenible de reducción de cultivos ilícitos y promoción del desarrollo alternativo en Colombia para la consolidación territorial.UNDOC-2016-2017. (Ponderación 32%) 							100%	
Avance	<ul style="list-style-type: none"> Se culminó el memorando de acuerdo entre la oficina de las Naciones Unidas contra la droga y el delito en Colombia y la Corporación CDA. Adquisición de bienes agropecuarios y pesqueros: Motor 15Hp, canoa con capacidad de 3 Ton, materiales e insumos agropecuarios, equipos, herramientas y kit para la unidad de pesca. Casetas para la disposición de insumos y herramientas: Construcción de dos casetas en el Resguardo Indígena La Yuquera con el objeto de acopiar los diferentes bienes agropecuarios y pesqueros adquiridos mediante el Memorando de Acuerdo. Transporte de bienes agropecuarios y pesqueros: Prestación del servicio de transporte fluvial de los diferentes bienes agropecuarios y pesqueros en la ruta comprendida Calamar Guaviare – Resguardo Indígena La Yuquera, Guaviare. 								
Total Avance Físico							94 %	Eventos de capacitación	

Proyecto 1.1.1.4.	Reducción de la frontera agrícola mediante el establecimiento de sistemas de ganadera y producción agroforestal Guaviare.							
Objetivo:	Objetivo: Fortalecer financieramente la ejecución de proyectos reconversión ganadera y producción agroforestal							
Apropiación	\$380,000,000	Ejecutado (Compromisos)	\$ 348.871.000	Pagado	\$ 33.514.989	% Avance físico	Fuente/año RP - 2018	
Descripción de acciones o avances						Registro		
Meta 1	Se apoya financieramente la actividad de aislamiento (ponderación 25%) \$150.000.000							
Avance	Se apoyo las actividades de aislamiento del proyecto RECUPERACION DE SUELOS DEGRADADOS POR CULTIVOS ILICITOS Y GANADERIA EXTENSIVA ETAPA II SAN JOSE DEL GUAVIARE EL RETORNO CALAMAR. FCA-2018. Contrapartida Se formalizo el CO-01 de 2018 concertándose el Cronograma de actividades.						100%	
Meta 2	hace seguimiento y monitoreo de la ejecución del proyecto RECUPERACION DE SUELOS DEGRADADOS POR CULTIVOS ILICITOS Y GANADERIA EXTENSIVA ETAPA II SAN JOSE DEL GUAVIARE EL RETORNO CALAMAR. FCA-2018. Interventoría. (Ponderación 35%) \$138.445.350							
Avances	Se realiza la interventoría técnica y financiera del proyecto RECUPERACION DE SUELOS DEGRADADOS POR CULTIVOS ILICITOS Y GANADERIA EXTENSIVA ETAPA II SAN JOSE DEL GUAVIARE EL RETORNO CALAMAR. FCA-2018. Interventoría.						57,14%	
Meta 3	Se hace seguimiento y monitoreo de la ejecución del proyecto RESTAURACIÓN AMBIENTAL EN ZONAS DE RECARGA HÍDRICA DE CUENCAS Y MICROCUENCAS PRIORIZADAS EN EL DEPARTAMENTO DEL GUAVIARE. Interventoría. (Ponderación 20%) \$58.836.800							
Avance	Se realiza la interventoría técnica y financiera del proyecto RESTAURACIÓN AMBIENTAL EN ZONAS DE RECARGA HÍDRICA DE CUENCAS Y MICROCUENCAS PRIORIZADAS EN EL DEPARTAMENTO DEL GUAVIARE. PGN 2018. Interventoría.						50%	
Meta 4	Se apoya a el mantenimiento a proyectos ejecutados (ponderación 10%) \$30.227.800							
Avance	Se proyecta la entrega de insumos para el mantenimiento a plantaciones establecidas Pendiente proceso precontractual por ley de garantías, se programa contratación para Junio de 2018.						50%	
Meta 5	Se apoya la realización de eventos de capacitación sobre impactos de actividades extractivas insostenible que afectan el recurso forestal (ponderación 10%) \$7.500.000							
Avances	Se coordinó la participación en eventos de capacitación (Minería ilegal, Foros ambientales, etc.)						100%	
Total Avance Físico						71,4	Eventos de capacitación	

Proyecto 1.1.1.5.	Recuperación de suelos degradados por cultivos ilícitos y ganadería extensiva etapa II san José del Guaviare el Retorno Calamar. Guaviare.								
Objetivo:	Realizar procesos de restauración en áreas degradadas por cultivos ilícitos y ganadería extensiva.								
Apropiación	\$2.100,000,000	Ejecutado (Compromisos)	\$2.062.411.190	Pagado	\$456.117.779	% Avance físico	Fuente/año	FCA - 2018	
Descripción de acciones o avances								Registro	
Meta 1	Servicio de restauración de ecosistemas – 530 Ha. (Ponderación 80%)								
Avance	<ul style="list-style-type: none"> • 225 has aisladas • 50 has establecidas 							31,5%	Distribución de insumos para aislamiento
Meta 2	Servicio de educación informal en el marco de la conservación de la biodiversidad y los Servicio ecosistémico – 106 Usuarios. (Ponderación 20%)								
Avance	<ul style="list-style-type: none"> • Preparación de contenidos para llevar a cabo los talleres de capacitación, así como, el del material divulgativo. • Se concertaron con el supervisor los capítulos principales y subcapítulos que llevara el material divulgativo. • Un grupo de 26 usuarios, asistió a la feria internacional del medio ambiente, realizada en la ciudad de Bogotá, el día 22 de junio, como un espacio visto por la Corporación en dirección a aumentar la sensibilidad, frente a la conservación 							50%	Participación usuarios en eventos de capacitación. FIMA
Total Avance Físico						40,6%			

Proyecto 1.1.2.1.	Implementación de actividades de promoción ambiental como alternativas productivas sostenibles para la soberanía alimentaria en la zona Ramsar Guainía jurisdicción de la CDA.								
Objetivo:	Implementar un sistema de restauración ambiental de acuerdo con usos, tradiciones y costumbres indígenas para garantizar la seguridad alimentaria en ocho (8) comunidades de la zona RAMSAR de la estrella fluvial de Inírida.								
Apropiación	\$40.000.000	Ejecutado (Compromisos)	\$22.400.000	Pagado	\$0	% Avance físico	Fuente/año	RP / 2018	
Descripción de acciones o avances							Registro		
Meta 1	Implementar viveros comunitarios para la producción local de arboles frutales (ponderación 50%)							40%	
Avance	Se desarrollo reunión con los lideres y capitanes de las comunidades beneficiarias para la socialización del proyecto, seleccionar las familias beneficiarias y concertar las fechas para la entrega de los insumos necesario para la implementación de los viveros.								
Meta 2	Implementar conucos tradicionales mediante plantaciones agroforestales con especies nativas (ponderación 50%)							20%	
Avance	Definición de las plantaciones y selección de las especies nativas en concertación con la comunidad								
Total Avance Físico						30%			

Proyecto 1.1.3.4.	Fortalecimiento de la cadena de valor de productos secundarios del bosque en el DMI ARIARI GUAYABERO, Guaviare							
Objetivo:	Desarrollar la cadena productiva de negocios verdes con productos no maderables del bosque							
Apropiación	\$608.175.000	Ejecutado (Compromisos)	\$608.175.000	Pagado	\$364.905.000	% Avance físico	Fuente/año	FCA / 2018
Descripción de acciones o avances							Registro	
Meta 1	Negocios Verdes Consolidados (Ponderación 46%)							
Avance	<ul style="list-style-type: none"> Se firmó Acta de Compromiso con el SENA Regional Guaviare, para certificar a los beneficiarios por 144 horas trabajadas Se participó en 2 eventos de promoción de las ruedas de negocios verdes como son: <ol style="list-style-type: none"> Rueda de Negocios Nacional: Expo Agrofuturo en la ciudad de Bogotá durante los días 22, 23 y 24 del mes de agosto en Corferias. Rueda de Negocios Regional: Feria URUTÚ. En la Ciudad de San José del Guaviare durante los días 13 al 19 del mes de agosto. 					90,4%	 <p>Curso Actualización en Higiene, Manipulación y Conservación de Alimentos Vereda La Marina – Municipio El Retorno.</p>	
Meta 2	Documento de estudio técnico con la evaluación ambiental estratégica realizado (Ponderación 54%)							
Avance	<ul style="list-style-type: none"> Se identificaron dos organizaciones de productores que se encuentran en la categoría: Bienes y Servicios Sostenibles Provenientes de Recursos Naturales, sector: Biocomercio y subsector: no maderables. Estas organizaciones son ASOPROCEGUA que en la actualidad hace parte de la cadena de asaí y ECOGUAVIARE en el subsector de Turismo de naturaleza/Ecoturismo. Se realizaron mesas de trabajo de articulación interinstitucional, cuya finalidad es impulsar la oferta y demanda de bienes y servicios que cumplan con los criterios de Negocios Verdes. 					64,8%	 <p>Mesa Territorial Gestión Negocios Verdes Sostenibles. Presentación Trazabilidad Negocios Verdes – Resol. 117 de 2018</p>	
Total Avance Físico						77,6		




Proyecto 1.1.4.3.	Implementación del esquema banco2 (servicios ambientales comunitarios) en la jurisdicción de la CDA.							
Objetivo:	Continuar la implementación del esquema BanCo2 en los tres departamentos de la jurisdicción de la CDA.							
Apropiación	\$54.362.248	Ejecutado (Compromisos)	\$41.818.324	Pagado	\$33.571.780	% Avance físico	Fuente/año RP / 2018	
Descripción de acciones o avances							Registro	
Meta 1	Continuar la implementación del Esquema BanCo2 en los tres departamentos de la jurisdicción (Ponderación 90%)							
Avance	<ul style="list-style-type: none"> Se vincularon nuevas familias y comunidades indígenas al esquema en los tres (3) departamentos. En el marco del convenio No. 009 de 2017 suscrito entre la Alcaldía de Inírida, Masbosques y CDA se inicio al plan de pagos por servicios ambientales definido por un (1) año a trece (13) comunidades indígenas ubicadas en el sitio Ramsar EFI. La Alcaldía definió aportes por comunidad de \$10.000.000 en cuatro (4) pagos trimestrales por valor de \$2.500.000 cada uno. Con relación al convenio No. 010 de 2017 suscrito con la Gobernación de Guainía, se adelanto el desembolso de los recursos a la Corporación Masbosques. Nos encontramos en proceso de definición del plan de pagos. En proceso de vinculación de recursos correspondientes al 1% de los ingresos corrientes de entidades territoriales, conforme a lo dispuesto por el Decreto 870 de 2017. Se continua con los PSA a las ocho (8) comunidades indígenas del departamento de Vaupés. 						90%	 
Meta 2	Publicar en la página web la información de nuevas familias y comunidades vinculadas. (Ponderación 10%)							
Avance	<p>La Corporación ha adelantado el envío de información de nuevas familias y comunidades vinculadas para la publicación en la plataforma www.banco2.com.</p> <p>Actualmente se adelanta tramites para la suscripción del nuevo convenio con la Corporación Masbosques para continuar con el acceso de información a la pagina web y acompañamiento técnico en la implementación del Esquema.</p>						90%	
Total Avance Físico						90%	vaupes	

OBJETIVO 1. AVANZAR HACIA UN CRECIMIENTO SOSTENIBLE COMPATIBLE CON EL CLIMA

1.2. Gestión sectorial para la disminución de impactos ambientales y en la salud asociados al desarrollo económico



Proyecto	Fuentes	Apropiación	Ejecutado (Compromisos)	Pagado	% Avance físico
1.2.1. Adopción de políticas sectoriales en recursos naturales para la gestión ambientales en los departamentos de Guainía, Guaviare y Vaupés.					
1.2.1.3. Implementación de políticas sectoriales en recursos naturales para la gestión ambiental en los departamentos de Guainía, Guaviare y Vaupés - 2018	PGN	\$675.000.000	\$617.440.000	\$ 482.440.000	81,6%
1.2.2 Programa de control, seguimiento y monitoreo a las actividades que generan emisión de contaminantes y aprovechamiento de los recursos naturales.					
1.2.2.3. Gobernanza forestal Visión Amazonía. Departamento del Guaviare - 2017	Visión Amazonia	\$288.300.000	\$288.300.000	\$276.310.000	95%
1.2.2.5. Gobernanza forestal visión amazonia Departamento del Guaviare - 2018		\$ 290.605.660	\$ 277.972.800	\$123.450.000	72,9%
1.2.2.4. Programa de control, seguimiento y monitoreo a las actividades que generan emisión de contaminantes y aprovechamiento de los recursos naturales - 2018	RP	*\$583.424.925	\$428.972.923	\$ 269.904.468	82%
	Total	\$1.549.030.585	\$1.310.181.971	\$803.759.878	

Observación: *Se realizó un ajuste de \$144.074.802 en el proyecto debido a bajos recaudos (actualización usuarios tasa retributiva) Total: \$ 439,350,123.



Proyecto 1.2.1.3. Implementación de políticas sectoriales en recursos naturales para la gestión ambiental en los departamentos de Guainía, Guaviare y Vaupés										
Objetivo: Disponer de información sobre usuarios de oferta y demanda del recurso hídrico en los departamentos de Guainía, Guaviare y Vaupés.										
Apropiación	\$675.000.000	Ejecutado (Compromisos)	\$617,440.000	Pagado	\$ 482.440.000	% Avance físico		Fuente/año	PGN / 2018	
Descripción de acciones o avances								Registro		
Meta 1	Sistema de Información de Recurso Hídrico (SIRH) en el roll de administrador CDA (ponderación 60 %)									
Avance	CAS 156 / 152 visitas de seguimiento PV 38 /34 visitas de seguimiento			PSMV 8 / 8 seguimientos realizados PUEAA 6 / 4 Seguimientos efectuados.		88,3%	Seguimiento concesión de aguas – Vaupés			
Meta 2	Sistema de información para la gestión de tramites ambientales (SILA) (ponderación 30%)									
Avance	Proceso de registro único de infractores ambientales (RUIA (35) en la corporación CDA							76,6%	Atención queja por vertimientos- Guaviare	
Meta 3	Capacitación normativa y de procedimiento en control y monitoreo ambiental (Ponderación 10%)									
Avance	Jornadas de actualización normativa a funcionarios y contratistas como estrategia de control y monitoreo en la CDA.							80%		
Total Avance Físico						81,6				

Observaciones: Mediante Decreto 662 de 2018 emitido por el Ministerio de hacienda y crédito público, recorte presupuestal por un valor de \$ 57.560.000

Proyecto 1.2.2.3.	Gobernanza forestal Visión Amazonía. Departamento del Guaviare								
Objetivo:	Apoyar la implementación del Pilar de Gobernanza Forestal enfocado al fortalecimiento institucional para la gestión del recurso forestal y la realización de operativos de control y vigilancia en los puntos críticos sometidos a procesos de deforestación y degradación por actividades ilegales en el área de jurisdicción de CDA.								
Apropiación	\$288.300.000	Ejecutado (Compromisos)	\$288.300.000	Pagado	\$276.310.000	% Avance físico	Fuente/año	Visión Amazonia / 2017	
Descripción de acciones o avances							Registro		
Meta 1	Servicios de Información en Línea VITAL (PONDERACIÓN 100%)								
Avance	<p>Realizar procesos de acciones de control y vigilancia contra la deforestación</p> <ul style="list-style-type: none"> • 62 puestos de control a la movilización de productos forestales maderables. • 106 jornadas de sensibilización en conservación de los recursos naturales, cambio climático, normatividad, manejo de residuos sólidos, extensión rural, sistemas agroforestales y silvopastoriles en el Departamento del Guaviare. • 88 visitas a focos de deforestación por tala y quema en el municipio de San José del Guaviare, El Retorno y Calamar, por reportes IDEAM y operativo con fiscalía, ejército y Policía 						95%		
Total Avance Físico						95%	Puesto de control en El Retorno.		
Observaciones:									

Proyecto 1.2.2.3.	Gobernanza forestal Visión Amazonía. Departamento del Guaviare							
Objetivo:	Apoyar la implementación del Pilar de Gobernanza Forestal enfocado al fortalecimiento institucional para la gestión del recurso forestal y la realización de operativos de control y vigilancia en los puntos críticos sometidos a procesos de deforestación y degradación por actividades ilegales en el área de jurisdicción de CDA.							
Apropiación	\$ 290.605.660	Ejecutado (Compromisos)	\$277.972.800	Pagado	\$123.450.000	% Avance físico	Fuente/ año	Visión Amazonia / 2018
Descripción de acciones o avances							Registro	
Meta 1	Servicios de Información en Línea Vital (Ponderación 40%)							
Avance	Acciones de control y vigilancia forestal. (Ponderación 10%) Seguimiento a 23 depósitos e industrias de madera registrados y no registrados y a los 8 permisos de aprovechamiento forestal persistente vigentes. 59 procesos sancionatorios por tala ilegal y afectación a los recursos naturales.					62,5%		
Material divulgativo en contra de la deforestación (ponderación 10%)								
Control a la deforestación en sitios críticos.(ponderación 20%)								
Meta 2	Municipio con ampliación de cobertura geográfica para el control ambiental (ponderación 60%)							
Avance	Elementos de divulgación de la mesa forestal. (ponderación 20%) <ul style="list-style-type: none"> • 2 Emisiones radiales, pendones, video del Foro Un Puente Verde desde y Hacia la Amazonia Colombiana, 1 Artículo web denominado "La mesa forestal un espacio para el debate y la acción". Fortalecer capacidad de la mesa forestal. (ponderación 40%) <ul style="list-style-type: none"> • 3 Talleres para la elaboración del Plan de Desarrollo Departamental Forestal • Socialización del Plan de Desarrollo Departamental Forestal y taller con los representantes electos a la cámara. • 3 reuniones con la mesa Temática Minero energética y Mesa Temática de Recursos Hidrobiológicos. 					83,3%		
Total Avance Físico						72,9%	Emisión radial	

Observación: Firma del pacto intersectorial para el control y vigilancia forestal por parte de la ANT , la alcaldía de Calamar y El Retorno.

Proyecto 1.2.2.4	Programa de control, seguimiento y monitoreo a las actividades que generan emisión de contaminantes y aprovechamiento de los recursos naturales - \$583.424.925								
Objetivo:	Fortalecer los mecanismos de control y seguimiento a actividades de impacto ambiental en la jurisdicción de la CDA								
Apropiación	*\$583.424.925	Ejecutado (Compromisos)	\$428.972.923	Pagado	\$ 269.904.468	% Avance físico	Fuente/año	RP / 2018	
Descripción de acciones o avances							Registro		
Meta 1	SISTEMA DE INFORMACION DE RECURSO HIDRICO (SIRH) EN EL ROLL DE ADMINISTRADOR CDA (PONDERACIÓN 50%)						82%		
Avance	<ul style="list-style-type: none"> • Cargue y verificación de usuarios plataforma SIRH de la jurisdicción (Concesiones y PUEAA), se resuelven 96 casos de usuarios con respecto de la plataforma VITAL-SILA. • Seguimiento a usuarios RUA (15 en la jurisdicción) • Sostenimiento PIGA en la jurisdicción. 								
Meta 2	FORTALECIMIENTO PARA LA SOSTENIBILIDAD DE ESTRATEGIAS DE CONTROL Y MONITOREO EN LA CDA (PONDERACIÓN 50%)						82%		
Avance	<ul style="list-style-type: none"> • 136 puestos de control vigilancia y seguimiento trafico de fauna y flora, en Guainía 22, Guaviare 62 y Vaupés 52. • Liberación 200 individuos de fauna decomisada y entregas voluntarias en Guainía 38, Guaviare 139 y Vaupés 23. • Comité técnicos de seguimiento al proyecto en los departamentos de Guainía (6), Guaviare (7) y Vaupés (2). 								
Total Avance Físico						82%			
Observaciones: *Se realizo un ajuste para reducir el presupuesto del proyecto de \$144.074.802 en el proyecto debido a bajos recaudos (actualización usuarios tasa retributiva) Total presupuesto definitivo: \$ 439.350.123									

PLAN DE ACCIÓN 2016- 2019





OBJETIVO 2. PROTEGER Y ASEGURAR EL USO SOSTENIBLE DEL CAPITAL NATURAL Y MEJORAR LA CALIDAD AMBIENTAL



OBJETIVO 2. PROTEGER Y ASEGURAR EL USO SOSTENIBLE DEL CAPITAL NATURAL Y MEJORAR LA CALIDAD AMBIENTAL

2.1. Preservación y uso sostenible del capital natural en la jurisdicción de la CDA

2.1.3. Restauración Ambiental en zonas de recarga hídrica de cuencas y microcuencas prioritizadas y ecosistemas disturbados por acción antrópica en el Departamento del Guaviare

Proyecto	Fuentes	Apropiación	Ejecutado (Compromisos)	Pagado	% Avance físico
2.1.3.2. Restauración Ambiental en zonas de recarga hídrica de cuencas y microcuencas prioritizadas en el Departamento del Guaviare. 2017	PGN	\$1.708.900.000	\$1.682.947.791	\$1.418.845.924	100%
2.1.3.4. Restauración ambiental en zonas de recarga hídrica de cuencas y micro cuencas prioritizadas en el departamento del Guaviare - 2018	PGN	\$779.837.210	\$738.974.800	\$199.763.000	42,5%
	Total	\$779.837.210	\$738.974.800	\$199.763.000	

Proyecto 2.1.3.2	Restauración ambiental en zonas de recarga hídrica de cuencas y microcuencas priorizadas en el departamento del Guaviare.								
Objetivo:	Mejorar la capacidad de regulación hídrica en cuencas abastecedoras de acueductos municipales.								
Apropiación	\$1.708.900.000	Ejecutado (Compromisos)	\$1.682.947.791	Pagado	\$1.418.845.924	% Avance físico	Fuente/año	PGN / 2017	
Descripción de acciones o avances						% Avance físico	Registro		
Meta 1	Hectáreas en proceso de Restauración (Ponderación 80%)								
Avance	<ul style="list-style-type: none"> Se realizó el aislamiento de 129 módulos y/o franjas cada una con un área correspondiente a 1,8 has. Se realizó el establecimiento del material vegetal así como la resiembra indicada. Se realiza el levantamiento cartográfico de cada sitio aislado para un total de 129 planos. Se realiza seguimiento fitosanitario al material vegetal en vivero y se adelantan las labores culturales (enmienda) para el proceso de establecimiento en cada uno de los módulos. Se elaboró el documento Plan Básico de Restauración el cual se encuentra en revisión, así mismo se realiza seguimiento, evaluación y monitoreo a la restauración pasiva que se genera producto del aislamiento. 						100%	 <p>Panorámica del alcance del proyecto.</p>	
Meta 2	Programa de capacitación y divulgación implementado (Ponderación 20%)								
Avance	<ul style="list-style-type: none"> Se realizaron 5 talleres conforme las fases del proyecto, (Aislamiento – Establecimiento – Mantenimiento – Control Fitosanitario – mantenimiento y cierre del proyecto). Se diseñó la cartilla, para lo cual el material corresponde a la trazabilidad del proyecto. 						100%	 <p>Participación comunitaria en los talleres adelantados.</p>	
Total Avance Físico						100%			

Proyecto 2.1.3.4.	Restauración ambiental en zonas de recarga hídrica de cuencas y micro cuencas priorizadas en el departamento del Guaviare.							
Objetivo:	Mejorar la capacidad de regulación hídrica en cuencas abastecedoras de acueductos municipales							
Apropiación	\$779.837.210	Ejecutado (Compromisos)	\$738.974.800	Pagado	\$199.763.000	% Avance físico	Fuente/año	PGN / 2018
Descripción de acciones o avances							Registro	
Meta 1	Servicio de restauración de ecosistemas 87HA (ponderación 80%)							
Avance	<ul style="list-style-type: none"> Se avanzó en el aislamiento de 50Ha de terrenos priorizados para la reforestación protectora . Se avanza en el establecimiento de 25 Ha de plantaciones forestales protectoras. Se han generado 25 planos, correspondientes a las áreas en proceso de restauración Se establecen en el plan de restauración las labores enmarcadas en el mantenimiento - Se avanza en el mantenimiento de 25 Ha Se establece el programa de seguimiento, evaluación y monitoreo el cual se consigna en el plan de restauración - Se avanza en el programa de seguimiento, evaluación y monitoreo de 25 Ha. 					40,01%	 Entrega de postes a los beneficiarios.	
Meta 2	Servicio de educación informal en el marco de la conservación de la biodiversidad y los Servicio ecosistémicos - (ponderación 20%)							
Avance	<ul style="list-style-type: none"> Se realizaron un total de tres talleres, enmarcados en la etapa las siguientes etapas (socialización del proyecto, aislamiento, establecimiento). Desde la supervisión se dan a conocer los lineamientos para el diseño y difusión de material divulgativo. 					45%	 Talleres enmarcados en las líneas de acción del proyecto	
Total Avance Físico						42,5%		

OBJETIVO 2. PROTEGER Y ASEGURAR EL USO SOSTENIBLE DEL CAPITAL NATURAL Y MEJORAR LA CALIDAD AMBIENTAL



2.2. Ordenamiento integral del territorio para el desarrollo sostenible

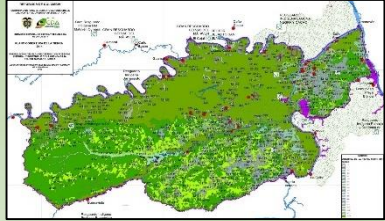


2.2.1. Formulación e implementación de planes de ordenación y manejo de cuencas y/o planes de manejo de microcuencas y humedales priorizados en la jurisdicción de la CDA

Proyecto	Fuentes	Apropiación	Ejecutado (Compromisos)	Pagado	% Avance físico
*2.2.1.3. Implementación de la Línea Estratégica de Conservación y Manejo Sostenible del Plan de Manejo de la estrella fluvial Inírida - 2018	FCA	\$1.000.000.000	\$1.000.000.000	\$500.000.000	53,7%
	Total	\$1.000.000.000	\$1.000.000.000	\$500.000.000	

2.2.2 Formulación de planes de ordenación forestal

*2.2.2.1. Formulación del plan de ordenación forestal integral y sostenible de la cuenca baja del río Guaviare, Inírida. 2017	FCA	\$678.122.448	\$678.122.448	\$595.910.203	100%
---	-----	---------------	---------------	---------------	------

Proyecto 2.2.1.3. Implementación de la Línea Estratégica de Conservación y Manejo Sostenible del Plan de Manejo de la Estrella Fluvial Inírida.									
Objetivo:		Desarrollar acciones de Conservación y Manejo Sostenible en la estrella fluvial de Inírida (EFI)							
Apropiación	\$1.000.000.000	Ejecutado (Compromisos)	\$1.000.000.000	Pagado	\$500.0000.000	% Avance físico	Fuente/año	FCA/ 2018	
Descripción de acciones o avances							Registro		
Meta 1	Reducir la deforestación en áreas de bosques fragmentados en el sitio RAMSAR - Reducción de la deforestación (Ponderación 50%)						63,6%	 <p>Talleres con las comunidades indígenas para la identificación de especies de flora y fauna amenazadas en el área Ramsar y establecimiento de viveros</p>	
Avance	<ul style="list-style-type: none"> En proceso de formulación de los cuatro (4) acuerdos comanejo, de acuerdo al avance de talleres para la recopilación de información. Se concertó con el SENA la capacitación de los líderes seleccionados de las comunidades para el ejercicio de control y vigilancia en los puntos de control concertados con la comunidad de la EFI. Se adelantaron los talleres para la identificación de especies amenazadas, para proceder con la selección de especies (2) una de flora y una de fauna y elaboración de documentos técnicos de manejo para su recuperación. 								
Meta 2	Generar mecanismos de conservación de la biodiversidad y la permanencia cultural de las comunidades étnicas de la estrella fluvial de Inírida - Personas capacitadas (Ponderación 50%)						43,8%	 <p>Mesas de trabajo en las comunidades indígenas en el marco de los talleres para recuperación de conocimientos tradicionales</p>	
Avance	<ul style="list-style-type: none"> Se adelanto la selección de los 10 dinamizadores para la capacitación en temas de conservación de la biodiversidad. Realización de talleres para la recopilación de información de practicas culturales en el 45% de las comunidades vinculadas al proyecto, para la elaboración del manual de practicas culturales. En proceso de consolidando de información aportada por las 9 comunidades para preparar los encuentros de intercambio. Se fortalece mediante capacitaciones a las comunidades promover acciones para la preservación y valoración del sitio RAMSAR con un total de 228 personas capacitadas. En diseño la propuesta de diseño para las vallas y demás material publicitario teniendo en cuenta el protocolo de la CDA y de RAMSAR. 								
Total Avance Físico						53,7%			




Proyecto 2.2.2.1.		Formulación del plan de ordenación forestal integral y sostenible de la cuenca baja del rio Guaviare, Inírida.								
Objetivo:		Elaborar el Plan de Ordenación Forestal Integral y Sostenible de la Cuenca Baja del Río Guaviare, Inírida. 2017 - (685.000 Has ordenadas)								
Apropiación		\$ 678.122.448	Ejecutado (Compromisos)	\$678.122.448	Pagado	\$595.910.203	% Avance físico	Fuente/año	FCA/2017	
Descripción de acciones o avances								Registro		
Meta 1	Documento técnico de línea base elaborado (Ponderado 45%)									
Avance	A partir de la fase de campo se realizó la identificación taxonómica de los grupos focales en el componente de fauna (Avifauna, Entomofauna y Mastofauna) como en el análisis de los resultados obtenidos de la taxonomía del componente forestal, información requerida para la formulación del Plan de Ordenación Forestal.							100%		
Meta 2	Áreas con zonificación ambiental identificadas (Ponderado 20%)									
Avance	<ul style="list-style-type: none"> Se definieron las áreas para el ordenamiento forestal, en este sentido se consultaron los referentes ecosistémicos tanto de la zona de inclusión del ordenamiento, así como de la zona de exclusión del ordenamiento; con el fin de determinar la relevancia ecológica estratégica de estos en los referentes global, regional y local. Este componente se hizo bajo un análisis multidisciplinario del equipo técnico del proyecto. 							100%		
Meta 3	Programa de socialización y divulgación del Plan de Ordenación Forestal Implementado (Ponderado 20%)								Socialización y divulgación del Plan de Ordenación Forestal	
Avance	<ul style="list-style-type: none"> Se sistematizó y analizó la información colectada (información primaria y secundaria) con base a la participación de la población beneficiada del proyecto en las distintas actividades programadas. 							100%		
Meta 4	Documento Plan de Ordenación Forestal POF publicado (Ponderado 15%) (685.000 has ordenadas)									
Avance	<ul style="list-style-type: none"> Publicación del documento: Formulación del Plan de Ordenación Forestal Integral y Sostenible de la Cuenca Baja del Río Guaviare, Inírida. 							100%		
Total Avance Físico							100%	Medición de variables dasométricas		

OBJETIVO 2. PROTEGER Y ASEGURAR EL USO SOSTENIBLE DEL CAPITAL NATURAL Y MEJORAR LA CALIDAD AMBIENTAL

2.3. Consolidar un marco de política de cambio climático buscando su integración con la planificación ambiental, territorial y sectorial

2.3.1. Implementación de herramientas de comunicación, participación comunitaria y educación ambiental en torno al cambio climático

Proyecto	Fuentes	Apropiación	Ejecutado (Compromisos)	Pagado	% Avance físico
2.3.1.4. Implementación de herramientas de comunicación, participación comunitaria y educación ambiental en torno al cambio climático 2018.	RP	\$ 177.219.548	\$144.854.615	\$108.251.058	84,1%
	Total	\$ 177.219.548	\$144.854.615	\$108.251.058	




Proyecto 2.3.1.4.	Implementación de herramientas de comunicación, participación comunitaria y educación ambiental en torno al cambio climático.							
Objetivo:	Implementación, de estrategias de sensibilización y comunicación para la promoción de actividades en educación ambiental dentro de la jurisdicción de la CDA							
Apropiación	\$ 177.219.548	Ejecutado (Compromisos)	\$144.854.615	Pagado	\$108.251.058	% Avance físico	Fuente/año	RP/2018
Descripción de acciones o avances						Registro		
Meta 1	Articular actores, para el fomento de acciones de Educación Ambiental (Ponderación 47%)							
Avance	<ul style="list-style-type: none"> Cidea Guaviare adelanta la construcción del Plan departamental de Educación Ambiental, a través de ejercicios participativos. Se aprobaron tres procedas en la jurisdicción a través de actas en los tres Cideas departamentales dentro de la Jurisdicción Se desarrolla la segunda reunión de Subnodo de cambio climático Guaviare, donde se establecen compromisos frente al tema 					85,1%		
Meta 2	Ejecutar Estrategias de sensibilización a públicos (Ponderación 40%)							
Avance	<p>Vaupés:</p> <ul style="list-style-type: none"> Celebración del día de la vida silvestre, el día internacional de los pueblos indígenas, la coordinación del primer campeonato ambiental de futbol interinstitucional . Taller Caracol Africano – Comunidad de Ceima Cachivera. Información acerca del Caracol y los métodos de control <p>Guaviare:</p> <ul style="list-style-type: none"> Celebración de fechas ambientales, día de la capa de ozono y la biodiversidad Jornada de sensibilización barrios de oriente se intervienen 6 barrios, con 769 viviendas con temas de protección de recurso hídricos y manejo adecuado de Residuos Solidos <p>Guainía:</p> <ul style="list-style-type: none"> Se realizaron 9 talleres en el colegio Los Libertadores acerca de la importancia de reciclar y el buen manejo de RS Se realizó apoyo logístico para conmemorar el Día de la Biodiversidad junto con el instituto SINCHI. Celebración de fechas ambientales 					75%		
Meta 3	Diseñar y ejecutar planes de comunicación dentro de la jurisdicción de la CDA (Ponderación 13%)							
Avance	<ul style="list-style-type: none"> Olimpiadas escolares finalizadas en departamentos de Guainía (Custodio García Rovira) Guaviare (José Celestino Mutis) y Vaupés (Colegio Inaya) Calendario ambiental debidamente impreso segundo semestre 2018 y segundo semestre 2019 Programas radiales en emisión permanente, en función de la sensibilización comunitaria en temas de gestión ambiental CDA 					92,3%		
Total Avance Físico						84,1		

OBJETIVO 2. PROTEGER Y ASEGURAR EL USO SOSTENIBLE DEL CAPITAL NATURAL Y MEJORAR LA CALIDAD AMBIENTAL

2.4. Fortalecimiento institucional y gobernanza. para optimizar el desempeño del SINA. la educación e investigación y la generación de información y conocimiento ambiental

2.4.1. Implementación de herramientas tecnológicas y sistemas de información para fortalecer el ejercicio transparente y eficiente de la gestión ambiental institucional.2017

Proyecto	Fuentes	Apropiación	Ejecutado (Compromisos)	Pagado	% Avance físico
2.4.1.3. Implementación de herramientas tecnológicas y sistemas de información para fortalecer el ejercicio transparente y eficiente de la gestión ambiental institucional.	RP	\$ 250.000.000	\$233.553.849	\$150.064.974	92,02
	Total	\$ 250.000.000	\$233.553.849	\$150.064.974	

Proyecto 2.4.1.3. Implementación de herramientas tecnológicas y sistemas de información para fortalecer el ejercicio transparente y eficiente de la gestión ambiental institucional.									
Objetivo: Fortalecer la misión ambiental institucional, mediante la implementación y el sostenimiento de herramientas tecnológicas, sistemas de Información, y planta de personal para fortalecer el ejercicio transparente que permita dirigir, evaluar y mejorar el desempeño de la entidad de forma que responda a las necesidades de sus usuarios.									
Apropiación		\$ 250.000.000	Ejecutado (Compromisos)	\$233.553.849	Pagado	\$150.064.974	% Avance físico	Fuente/año	RP/2018
Descripción de acciones o avances							Registro		
Meta 1	Sostenimiento del Sistema de Gestión de Calidad (Ponderación 11.6%)							100%	
Avance	Desarrollo de auditorias Internas para la transición a la Nueva Norma y auditoria externa de Recertificación en la norma ISO 9001:2015								
Meta 2	Mantenimiento al Sistema de Información SIGAE – Banco de Proyectos (Ponderación 29.5%)							84,7%	
Avance	Ajustes al aplicativo web banco, para implementación en las tres seccionales para el cargue de información de manera directa.								
Meta 3	<ul style="list-style-type: none"> Continuar con la implementación de las Fases de la Estrategia de Gobierno en Línea GEL (Ponderación 10.6%) 							75,4%	Auditoria externa de recertificación en la norma ISO 9001:2015
Avance	Plan estratégico de tecnologías de la información - PETI, Políticas específicas de seguridad de la información y el Plan de seguridad y privacidad de la información, en proceso de ajuste para implementación en un periodo de dos (2) años .								
Meta 4	<ul style="list-style-type: none"> Implementación de la segunda fase del Programa de gestión documental (Ponderación 8.21%) 							100%	
Avance	<ul style="list-style-type: none"> Se adelanto la clasificación de los expedientes documentales en el archivo central de las área de contratación, recursos naturales, dirección seccional Guainía. Desarrollo de capacitaciones del tema de ventanilla única y pautas de la organización de los archivos de gestión Elaboración y socialización del plan de contingencia del archivo central. 								
Meta 5	<ul style="list-style-type: none"> Generar estudio técnico para ajuste planta de personal (Ponderación 40%) 							100%	Web institucional ww.cda.gov.co
Avance	Documento de Estudio Técnico (propuesta general del rediseño Institucional), proyección de actos administrativos para la reestructuración de la planta de personal, propuesta del manual de funciones y competencias laborarles ajustado a la reestructuración de la planta de personal.								
Total Avance Físico							92,02%		



cda@cda.gov.co

"Un Buen Ambiente para el Posconflicto"

PLAN DE ACCIÓN 2016- 2019



OBJETIVO 3. LOGRAR UN CRECIMIENTO RESILIENTE A LOS RIESGOS DE DESASTRES Y AL CAMBIO CLIMÁTICO.

OBJETIVO 3. LOGRAR UN CRECIMIENTO RESILIENTE A LOS RIESGOS DE DESASTRES Y AL CAMBIO CLIMÁTICO.

3.1. Fortalecer los procesos de la gestión del riesgo: Conocimiento, reducción y Manejo.

3.1.2. Apoyo para los procesos de planificación y operación de los cuerpos de socorro para la atención de incendios forestales

Proyecto	Fuentes	Apropiación	Ejecutado (Compromisos)	Pagado	% Avance físico
3.1.2.1. Fortalecimiento a los cuerpos de bomberos voluntarios para la prevención, atención de emergencias y desastres naturales o antrópicos en los municipios de la jurisdicción de la Corporación CDA – 2018	RP	\$ 20.000.000	\$0	\$0	16,6%

3.2. Fortalecer la planificación del desarrollo con criterios de adaptación al cambio climático.



3.2.2. Establecimiento de puntos piloto demostrativos de uso de energías alternativas

3.2.2.1. Instalación e implementación de tecnologías alternativas para la reducción del uso de combustibles fósiles en la jurisdicción de la CDA. 2018	RP	\$20.000.000	\$20.000.000	\$0	50%
--	----	--------------	--------------	-----	-----

3.3. Reducir el riesgo existente, la generación de nuevos riesgos y el impacto de los desastres en los sectores.

3.3.1. Cofinanciación a Entes Territoriales para la adecuación de infraestructura para la reducción de vulnerabilidad ante desastres naturales

3.3.1.1. Recuperación ambiental de la ronda hídrica del malecón en el Rio Vaupés -Municipio de Mitú. 2018	RP	\$40.000.000	\$ 39.893.192	\$ 19.946.596	100%
Total		\$80.000.000	\$ 59.893.192	\$ 19.946.596	

Proyecto 3.1.2.1.	Fortalecimiento a los cuerpos de bomberos voluntarios para la prevención, atención de emergencias y desastres naturales o antrópicos en los municipios de la jurisdicción de la Corporación CDA.								
Objetivo:	Mejorar la respuesta técnica y operativa de los cuerpos de bomberos para la atención de emergencias en los municipio de la jurisdicción de la CDA.								
Apropiación	\$ 20.000.000	Ejecutado (Compromisos)	\$ 0	Pagado	\$ 0	% Avance físico	Fuente/año	/ 2018	
Descripción de acciones o avances							Registro		
Meta 1	Meta 1.1. Adquisición de equipos completos de protección personal para el cuerpo de Bomberos de los municipios de la jurisdicción de la C.D.A. -(Ponderación 25 %)						20%		
Avance	Coordinación de actividades y equipos para la ejecución de actividades que mejoren las condiciones de seguridad de los habitantes y socorristas de los municipios de la jurisdicción de la CDA.								
Meta 2	Meta 1.2. Adquisición de herramientas y accesorios para la atención y control de emergencias. (Ponderación 75 %)						13,3%		
Avance	Se adelanto la concertación con los cuerpos de bomberos de las herramientas a adquirir, según necesidad								
Total Avance Físico						16,6%			



Proyecto 3.2.2.1	Instalación e implementación de tecnologías alternativas para la reducción del uso de combustibles fósiles en la jurisdicción de la CDA.								
Objetivo:	Fortalecer los mecanismos de control y seguimiento a actividades de impacto ambiental en la jurisdicción de la CDA								
Apropiación	\$ 20.000.000	Ejecutado (Compromisos)	\$ 20.000.000	Pagado	\$ 0	% Avance físico	Fuente/año	RP / 2018	
Descripción de acciones o avances							Registro		
Meta 1	Instalar el sistema generador de energías no convencionales en la jurisdicción de la corporación CDA. -(Ponderación 70%)								
Avance	Se realizó instalación y entrega definitiva por medio de acta del kit de energías alternativas (Balancín para extracción de agua, Bomba Mano, Planta Solar, Maletín Portátil Solar, Rayadora de Yuca), en la institución educativa los Libertadores en el municipio de Inírida, departamento del Guainía. En el municipio de San José del Guaviare, no se puede iniciar la ejecución del contrato dado que la institución educativa concentración de desarrollo rural, se encuentra en obra, se firmo acta de suspensión.							50%	
Meta 2	Información de datos de operación de los sistema de generadores de energías no convencionales. (Ponderación 30%)								
Avance	Se definieron formatos y capacitación para el registro de datos del uso de los equipos a cargo de las instituciones donde se instalaron los puntos pilotos.							50%	
Total Avance Físico						50%	Instalación Panel Solar Institución Los Libertadores Inírida, Guainía.		



Instalación Punto Piloto Institución Los Libertadores – Inírida, Guainía.



Instalación Panel Solar Institución Los Libertadores Inírida, Guainía.

Proyecto 3.3.1.1.		Recuperación ambiental de la ronda hídrica del malecón en el Rio Vaupés -Municipio de Mitú.							
Objetivo:		Recuperar 6.86 hectáreas de importancia ambiental degradadas, mediante el establecimiento y mantenimiento de plantaciones con especies nativas para la conservación, protección y recuperación de los recursos naturales en la cuenca del rio Vaupés sector del Malecón – Municipio de Mitú.							
Apropiación		\$ 40.000.000	Ejecutado (Compromisos)	\$ 39.893.192	Pagado	\$ 19.946.596	% Avance físico	Fuente/año	RP / 2018
Descripción de acciones o avances							Registro		
Meta 1		Implementación de áreas arbóreas que prevengan procesos erosivos en la ribera del río Vaupés, sector del malecón (6.86 hectáreas recuperadas)							
Avance		<p>Se realizo las visitas de Campo a los sitios preseleccionados evaluando las condiciones biofísicas, certificando la actitud del sitio para la implementación del proyecto y presentación de un plan de establecimiento y manejo forestal</p> <ul style="list-style-type: none"> • Para la actividad de preparación del terreno se contrató personal idóneo para el corte y eliminación de malezas y arvenses en las áreas seleccionadas • Se realizo la siembra en tres bolillos de una medida de 3mts X 3mts, teniendo en cuenta la frondosidad de cada una de las especies nativas • Se realizo un plateo de 50 cms a la redonda de la plántula • Se realizo un ahoyado de 40 cms de ancho X 30 cms de profundidad para garantizar el buen crecimiento de la planta. 				100%			
		Siembra de las especies nativas							
Meta 2		Mantenimiento de la vegetación protectora que viabilice la sostenibilidad de la plantación y sus múltiples beneficios							
Avance		<p>Se realizó siembra de las especies nativas de Wasay, Copoazu, Miriti, Cacay, Ibacaba, Pataba, Acaricuara, Castaña. Para la siembra se utilizó abono orgánico principalmente material descompuesto de materia vegetal de los residuos de los aserríos.</p> <p>Reforestación de 6,86 Hectáreas.</p>				100%			
						Total Avance Físico	100%		

PLAN DE ACCIÓN 2016- 2019



OBJETIVO 4. PROTECCIÓN Y CONSERVACIÓN DE TERRITORIOS Y ECOSISTEMAS, MITIGACIÓN Y ADAPTACIÓN DEL CAMBIO CLIMÁTICO, ORDENAMIENTO AMBIENTAL EN TERRITORIOS DE LOS PUEBLOS INDÍGENAS

**OBJETIVO 4. PROTECCIÓN Y CONSERVACIÓN DE TERRITORIOS Y ECOSISTEMAS. MITIGACIÓN Y ADAPTACIÓN DEL CAMBIO CLIMÁTICO.
ORDENAMIENTO AMBIENTAL EN TERRITORIOS DE LOS PUEBLOS INDÍGENAS**

4.1. Protección y conservación de territorios y ecosistemas



4.1.3. Implementación de sistemas de restauración ambiental en territorios indígenas acorde a usos y costumbres ancestrales




Proyecto	Fuentes	Apropiación	Ejecutado (Compromisos)	Pagado	% Avance físico
4.1.3.2. Recuperación de áreas degradadas mediante la implementación de sistemas agroforestales y/o silvopastoriles en resguardos indígenas. 2017	RP	\$40.000.000	\$39.954.000	\$0	100%

4.2. Ordenamiento ambiental en territorios indígenas

4.2.1. Apoyo a la formulación de Planes de Vida Indígena

4.2.1.1. Fortalecimiento a procesos de ordenamiento territorial y gestión ambiental enmarcados en el plan de vida indígena OZCIMI – departamento de Vaupés - 2018	RP	\$80.000.000	\$79.449.825	\$0	85%
	Total	\$80.000.000	\$79.449.825	\$0	

Proyecto 4.1.3.2.	Recuperación de áreas degradadas mediante la implementación de sistemas agroforestales y/o silvopastoriles en resguardos indígenas.								
Objetivo:	Restablecer la cobertura forestal en zonas degradadas del resguardo indígena El Refugio Departamento del Guaviare.								
Apropiación	\$ 40.000.000	Ejecutado (Compromisos)	\$39.954.000	Pagado	\$ 0	% Avance físico	Fuente/año	RP / 2017	
Descripción de acciones o avances							Registro		
Meta 1	Sistemas agroforestales establecidos						100%		
Avance	Georreferenciación, Aislamiento y Establecimiento en un área de 2 hectáreas de especies de palma de seje, chontaduro y asaí, en un número de 625 plántulas por hectárea para un total de 1.250.								
Meta 2	Programa de sensibilización ambiental						100%		
Avance	Realización de 2 talleres de sensibilización y capacitación a 375 participantes en temas de Medio Ambiente, Restauración y Agroforestería.								
Total Avance Físico						100%	Resguardo indígena El Refugio Sector Villa Leonor - Taller Medio Ambiente		

Proyecto 4.2.1.1.	Fortalecimiento a procesos de ordenamiento territorial y gestión ambiental enmarcados en el plan de vida indígena OZCIMI – departamento de Vaupés							
Objetivo:	Fortalecer las bases para un proceso de ordenamiento territorial propio y establecer estrategias de coordinación para las actividades de control y vigilancia de los recursos naturales para las comunidades pertenecientes a OZCIMI Municipio de Mitú, Departamento del Vaupés.							
Apropiación	\$ 80.000.000	Ejecutado (Compromisos)	\$79.449.825	Pagado	\$ 0	% Avance físico	Fuente/año RP / 2018	
Descripción de acciones o avances							Registro	
Meta 1	Establecer lineamientos territoriales propios a partir de la cosmovisión y plan de vida de OZCIMI							
Avance	<ul style="list-style-type: none"> • Presentación del proyecto, concertación cronograma de reuniones comunitarias y metodología de trabajo. • Reuniones comunitarias en las comunidades indígenas de Bogotá Cachivera, Timbo de Betania, Murutinga, Tucandira, Yararaca, Cucura, La sabana, Macayuca, Ceima San Pablo, Cerrito verde, Puerto Vaupés, Puerto Corroncho, Mitú Cachivera y 12 de octubre, para dialogo de saberes e intercambio de conocimientos, definición zona de interés ambiental y cultural, georreferenciación de áreas, aplicación de herramientas participativas (Cartografía social, diagrama espacios de uso, línea de tiempo) y definición acuerdos comunitarios. 						100%	
Meta 2	Desarrollar estrategias de control ambiental para el uso y aprovechamiento de los recursos naturales para las comunidades indígenas de OZCIMI.							 Desarrollo de reuniones comunitarias
Avance	<ul style="list-style-type: none"> • Reunión con las autoridades tradicionales de las comunidades (San Francisco, 12 de octubre, El recuerdo, Mitucachivera, Guamal, Mituseño, Puerto Vaupés, Cerrito Verde, Ceima San Pablo y Ceima cachivera) para coordinar actividades y fechas de capacitación. • Inscripción curso de capacitación certificado por el SENA denominado “Estructuración de sistemas agroforestales con enfoque en reducción de emisiones causadas por deforestación” 40 horas para un total de 60 personas inscritas en SOFIA PLUS. 						70%	
Total Avance Físico						85%		



APROVECHAMIENTOS FORESTALES

www.cda.gov.co



cda@cda.gov.co

"Un Buen Ambiente para el Posconflicto"

DEPARTAMENTO DEL GUAINÍA

PFNM

ACTO	ESPECIE AUTORIZADA	UNIDAD DE MEDIDA	CANTIDAD OTORGADA	CANTIDAD APROVECHADO	USUARIO	LOCALIZACIÓN
215 (3 de julio de 2015)	Heteropsis sp Bejuco mamure	KG	150.000	109.500	Comunidad de Piedra Alta	Resguardo Cuenca Media y Alta Rio Inírida
289 (3 de octubre de 2016)	Leopoldinia Piassaba Fibra Chiquichiqui	kg	600.000	17,500	Comunidad de Cerro Nariz	Resguardo Remanso - Chorrobocon
186 (1 de julio de 2016)	Leopoldinia Piassaba Fibra Chiquichiqui	kg	200.000	103,600	Comunidad de Cacahual.	Resguardo Rio Atabapo e Inírida.
367 de 2017	Guacamaya Superba Flor de Inírida Invierno	Unidad	12.884	6250	Marta Elena Toledo Arenas	Margen izquierda sobre la vía que conduce de Inírida a la comunidad de Vitina a la altura del kilómetro 7. Municipio: Inírida. Departamento: Guainía.
	Schoenocephalum Teretifolium Flor de Inírida Verano		35.344	4,800		
366 de 2017	Leopoldinia piassaba Fibra Chiquichiqui	Kg	200.000	10.000	Comunidad de Chaquita	Resguardo indígena RÍOS ATABAPO E INÍRIDA. Municipio: Inírida. Departamento: Guainía.

PFM - PRODUCTO FORESTAL MADERABLE

ACTO	FECHA	m ³ BRUTOS OTORGADOS MADERA	VOLUMEN APROVECHADO m ³	USUARIO	LOCALIZACIÓN
263	13 de septiembre de 2017	500	153	José Ángel Arguello Méndez	Finca Caño Sardina (Rio Guaviare)
023	22 de enero de 2018	500	35,76	Humberto Aguirre López	Finca Santa Rosa Tinaja (Rio Guaviare)

DEPARTAMENTO DEL GUAVIARE

ACTO	m ³ BRUTOS OTORGADOS MADERA	VOLUMEN APROVECHADO m ³	USUARIO	LOCALIZACIÓN
104 27 de marzo de 2017	1168,17	658,40	Adán Castillo Ayala	VEREDA LA MORICHERA, MUNICIPIO DEL RETORNO
108 27 de marzo de 2017	1992,5	776,79	José Gabriel Galeano	PREDIO LA LINDOSA, MUNICIPIO DEL RETORNO
301 11 de septiembre de 2017	2250	0	Jhoan Alirio Amaya Sánchez	VEREDA EL JAPÓN MUNICIPIO DE EL RETORNO
245 19 de julio de 2018	2116,99	69,72	Wilson Rocha Montero	VEREDA CAÑO PAVAS MUNICIPIO DE EL RETORNO
246 19 de julio de 2018	2033,01	16,2	Floriberto Pardo rey	VEREDA CHAPARRAL BAJO MUNICIPIO DE EL RETORNO
256 1 de agosto de 2018	2387,61	123,42	José Gildardo Espejo	VEREDA SAN LUIS MUNICIPIO DE SAN JOSE DEL GUAVIARE

DEPARTAMENTO DEL VAUPÉS

ACTO	m ³ BRUTOS OTORGADOS MADERA	VOLUMEN APROVECHADO m ³	USUARIO	LOCALIZACIÓN
099 24 de marzo de 2017	1391,95	209,161	Comunidad de Villanueva Walter Pedreros Hernández	Gran Resguardo Indígena de Vaupés
167 13 de junio de 2016	252,13	162,60	Comunidad San Joaquín de Murutinga Javier Gómez Ardila	Gran Resguardo Indígena de Vaupés
235 11 de julio de 2018	503,429	75,63	Comunidad de Villanueva Benedicto Pedreros Molina	Gran Resguardo indígena de Vaupés
166 17 de mayo de 2018	120.16	33,025	Comunidad de Mitú Cachivera -José Hollman Sabala	Gran Resguardo Indígena de Vaupés.

PERIODO 2015 – 2018

APROVECHAMIENTOS FORESTALES JURISDICCIÓN CDA

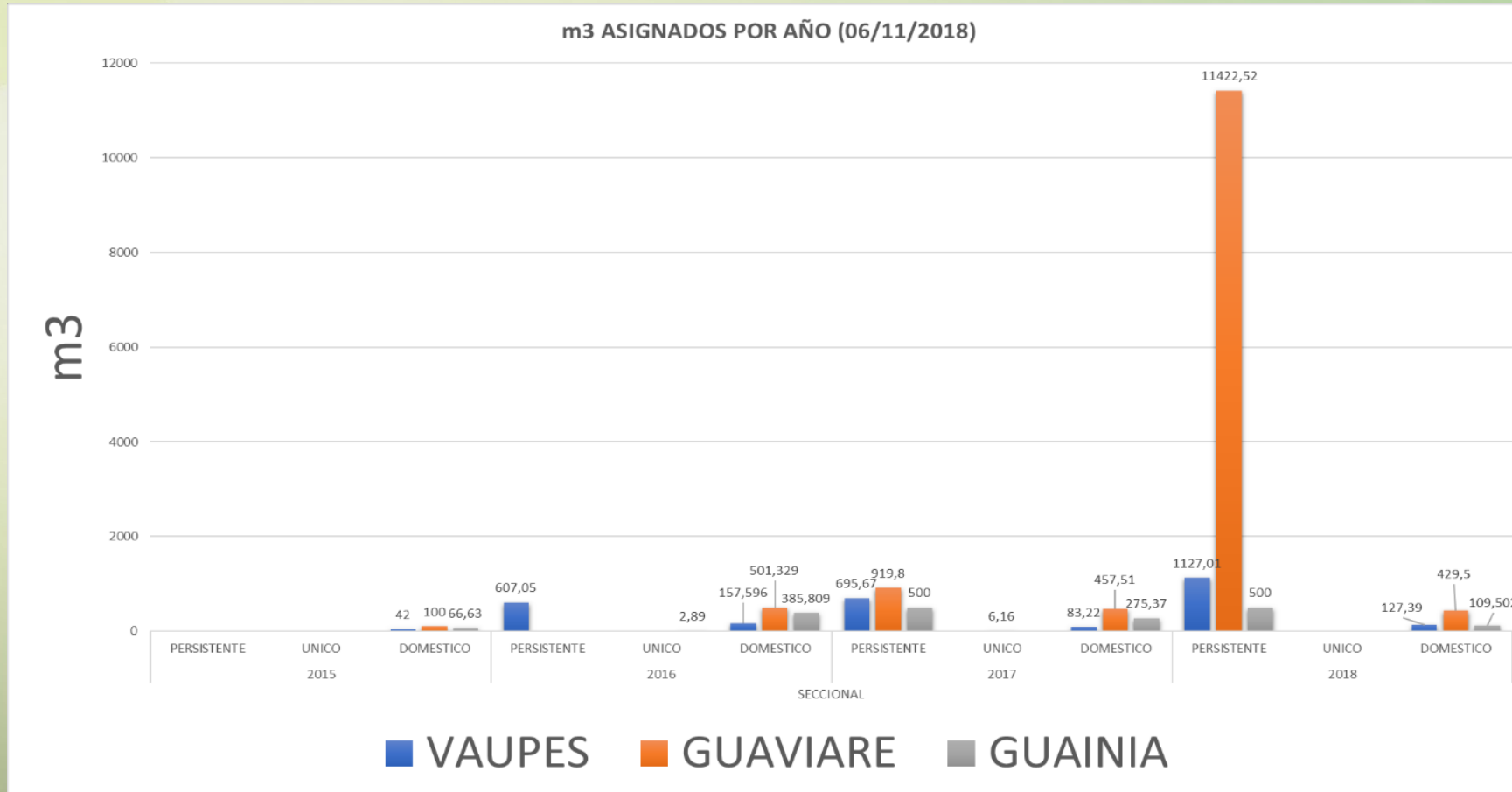
CUPO GLOBAL (m³) <i>(RESOLUCIÓN 1885 DE 2015)</i>	ASIGNADO (m³)	SALDO (m³)
229.100	18.561,93	210.538

SECCIONAL	# DE USUARIOS	PERSISTENTES (m ³)	DOMÉSTICOS (m ³)	ÚNICOS (m ³)	AISLADOS (m ³)	TOTAL (m ³)	% DEL CUPO GLOBAL
GUAINÍA	163	1.000,00	837,31	2,89	25,11	1.865,31	0,81%
GUAVIARE	93	12.342,32	1.488,34	6,16	19,86	13.856,67	6,05%
VAUPÉS	49	2.429,74	409,20	-	1,01	2.839,95	1,24%

TOTAL	305	15.772,05	2.734,85	9,05	45,98	18.561,93	8,10%
--------------	-----	-----------	----------	------	-------	-----------	-------

PERIODO 2015 – 2018

DEPARTAMENTO	m ³ ASIGNADOS POR AÑO (06/11/2018)											
	2015			2016			2017			2018		
	PERSISTENTE	UNICO	DOMESTICO	PERSISTENTE	UNICO	DOMESTICO	PERSISTENTE	UNICO	DOMESTICO	PERSISTENTE	UNICO	DOMESTICO
VAUPES			42	607,05		157,596	695,67		83,22	1127,01		127,39
GUAVIARE			100			501,329	919,8	6,16	457,51	11422,52		429,5
GUAINIA			66,63		2,89	385,809	500		275,37	500		109,502





RECAUDOS 2018

www.cda.gov.co



cda@cda.gov.co

"Un Buen Ambiente para el Posconflicto"

RECAUDOS 2018 RECURSOS PROPIOS

COD CTA	DETALLE	VALOR PROYECTADO	VALOR RECAUDADO
	GRAN TOTAL	\$ 2.125.621.655,00	1.442.252.534,13
3111	PORCENTAJE O SOBRETASA AMBIENTAL	\$ 1.101.219.548,00	\$ 880.392.274,00
312	NO TRIBUTARIOS	\$ 1.024.402.107,00	\$ 561.860.260,13
312201	EVALUACION Y SEGUIMIENTO	\$ 397.190.677,00	\$ 321.484.163,00
312203	PUBLICACIONES	\$ 6.500.000,00	\$ 7.111.682,50
312801	TASA RETRIBUTIVA	\$ 179.734.248,00	\$ 49.613.403,00
312802	TASA POR USO DEL AGUA	\$ 14.362.248,00	\$ 75.851.505,00
312803	MULTAS Y SANCIONES	\$ 227.614.934,00	\$ 28.210.485,00
312804	OTROS INGRESOS	\$ 39.000.000,00	\$ 26.336.297,63
312907	APROVECHAMIENTOS FORESTALES	\$ 160.000.000,00	\$ 53.252.724,00



EJECUCIÓN PRESUPUESTAL

FUNCIONAMIENTO E INVERSION 2018

Cta Nombre	Ppto Def.	%	Comprometido	%
GASTOS DE PERSONAL P.G.N.	2.050.137.000,00		1.870.469.520,00	
GASTOS DE PERSONAL F.C.A.	579.641.349,00		70.035.566,00	
GASTOS DE PERSONAL R.P.	188.025.094,10		107.680.589,00	
TOTAL GASTOS DE PERSONAL	2.817.803.443,10	100,00	2.048.185.675,00	72,69
GASTOS GENERALES P.G.N.	50.212.000,00		39.484.811,00	
GASTOS GENERALES F.C.A.	414.468.996,00		299.273.522,80	
GASTOS GENERALES R.P.	267.871.818,90		259.831.514,90	
TOTAL GASTOS GENERALES	732.552.814,90	100,00	598.589.848,70	81,71
TRANSFERENCIAS CORRIENTES P.G.N.	7.252.000,00		0,00	
TRANSFERENCIAS CORRIENTES F.C.A.	6.954.791,00		0,00	
TRANSFERENCIAS CORRIENTES R.P.	24.718.021,00		24.718.021,00	
TOTAL TRANSFERENCIAS	38.924.812,00	100,00	24.718.021,00	63,50
TOTAL FUNCIONAMIENTO	3.589.281.070,00	100,00	2.671.493.544,70	74,43
TOTAL INVERSION	7.098.624.591,00	100,00	6.664.787.536,85	93,89
TOTAL PRESUPUESTO 2018	10.687.905.661,00	100,00	9.336.281.081,55	87,35

INVERSION 2018 POR FUENTES

Cta Nombre	Ppto Def.	%	Comprometido	%
INVERSION P.G.N.	1.454.837.210,00	100,00	1.356.414.800,00	93,23
INVERSION F.C.A.	3.708.175.000,00	100,00	3.670.586.190,00	98,99
INVERSION RECURSOS PROPIOS	1.645.006.721,00	100,00	1.359.813.746,85	82,66
APORTES DE OTRAS ENTIDADES	290.605.660,00	100,00	277.972.800,00	95,65
GOBERNANZA FORESTAL VISION AMAZONÍA	290.605.660,00	100,00	277.972.800,00	95,65
TOTAL INVERSION POR FUENTES	7.098.624.591,00	100,00	6.664.787.536,85	93,89



PLAN DE MEJORAMIENTO

www.cda.gov.co



cda@cda.gov.co

"Un Buen Ambiente para el Posconflicto"

PLAN DE MEJORAMIENTO AUDITORIA FINANCIERA CGR VIGENCIA 2017

Se presenta a continuación la relación de los hallazgos identificados en la auditoría financiera adelantada por la Contraloría General de la República – Gerencia Departamental, a la vigencia 2017. Dicha auditoría fue realizada en el primer semestre del año 2018.

El Plan de Mejoramiento fue transmitido el día 10 de Julio de 2018

CÓDIGO HALLAZGO	DESCRIPCIÓN DEL HALLAZGO	ACCIÓN DE MEJORA	FECHA DE INICIO	FECHA DE TERMINACIÓN
H1 (B1)	Cobro por seguimiento ambiental. Verificados los ingresos por seguimiento ambiental concesiones de aguas subterráneas 2017. La CDA no realizó el ajuste a las tarifas aplicadas a las licencias 2015 y 2016.	Revisión del Proceso, procedimientos y formatos asociados a la liquidación de la tarifa, de acuerdo a la normatividad vigente en el marco del Proceso Normatización y Calidad Ambiental	2018/08/01	2018/12/31
H2	Diferencia en Saldo Cuenta Deudores. De acuerdo con la circularización de saldos de la cuenta deudores, donde se tornó una muestra de \$482.628.063 se pudo establecer una diferencia total de \$76.200. 793	Realizar la conciliación semestral de los saldos existentes de deudores de las diferentes obligaciones.	2018/08/01	2018/12/31
H3	Consignaciones sin identificar. Revisada la subcuenta 242590 de la cuenta acreedores, que a 31 de diciembre de 2017 tenía un saldo acumulado de \$40.540.527; se pudo determinar que la vigencia auditada quedaron pendiente por identificar 48 consignaciones por valor de \$15.674.770	Establecer directrices por parte del Área Administrativa y Financiera sobre los controles a las consignaciones de los usuarios con relación a los tramites y seguimientos ambientales.	2018/08/01	2018/12/31

CÓDIGO HALLAZGO	DESCRIPCIÓN DEL HALLAZGO	ACCIÓN DE MEJORA	FECHA DE INICIO	FECHA DE TERMINACIÓN
H4 (B2)	Recaudo de cartera. En desarrollo de la circularización para establecer la veracidad de los saldos de la cuenta deudores, se envió comunicación a Aguas del Guainía A.P.C., donde se informaba que el saldo reportado por la CDA a 31 de diciembre del 2017 era de \$1.288.700 y se solicitó que fuera confirmado o desmentido por ellos.	Realizar la conciliación trimestral de los saldos existentes entre la Secretaría General y la Subdirección Administrativa y Financiera.	2018/08/01	2018/12/31
H5	Debido proceso administrativo. Verificado el proceso de la solicitud y seguimiento del expediente CAS-00001-16, en el aplicativo http://vital.anla.gov.co se evidenció que dentro del expediente se encuentran varios documentos con reiterados errores como son: Se requirió a la solicitante notificarse de un acto administrativo identificado como Auto DSGV-188.	Se impartirá directriz de la Subdirección de Normatización y Calidad Ambiental respecto al cuidado y seguimiento de los expedientes que se carguen en el aplicativo.	2018/08/01	2018/12/31
H6	Concesión de Aguas Subterránea 00001-17. Verificando el proceso de la solicitud y seguimiento del expediente CAS-00001-17, en el aplicativo http://vital.anla.gov.co , se evidenció que los recibos de caja No. 153 del 21 de junio de 2017 y 351 del 21 de noviembre de 2017, tienen como soporte los mismos dos (2) comprobantes de operación del Banco Agrario.	Verificar los pagos en VITAL conforme a los términos establecidos en el Procedimiento.	2018/08/01	2018/12/31
H7	Concesión de Aguas Subterránea Cobro Evaluación. Se evidenció que no hay paridad en las tarifas por concepto de evaluación de la solicitud de Concesión de Aguas Subterráneas, teniendo en cuenta la similitud de las características de los establecimientos comerciales (lavadero de carros)	Revisión del Proceso, procedimientos y formatos asociados a la liquidación de la tarifa, de acuerdo a la normatividad vigente en el marco del Proceso Normatización y Calidad Ambiental	2018/08/01	2018/12/31

CÓDIGO HALLAZGO	DESCRIPCIÓN DEL HALLAZGO	ACCIÓN DE MEJORA	FECHA DE INICIO	FECHA DE TERMINACIÓN
H8 (D1)	Ejecución Presupuestal en Inversión. Verificada la ejecución de gastos a 31 de diciembre de 2017, se pudo establecer que los objetivos del plan de acción 2017, tuvieron una ejecución presupuesta! promedio del 76%, destacando que en dos (2) componentes se refleja el más bajo desempeño con porcentajes del 42.9% y 47.2%, lo cual influyó en el cumplimiento de las metas	Revisión y ajuste de metas físicas del Plan de acción, acorde a la gestión de recursos	2018/08/01	2018/12/31
H9 (D2 P1)	El contrato de obra No. 01 de 2016, celebrado con el Consorcio Restauración Ambiental Año 2016, cuyo objeto fue "Implementar el proyecto de Restauración ambiental en zonas de recarga hídrica de cuencas y microcuencas priorizadas en el departamento del Guaviare 2016" se ejecuto sin contratar interventoría externa y la propuesta fue presentada por \$1.713. 684.142 pero al sumar los ítems el valor real es de \$1.755.793.542, excediendo el presupuesto oficial.	Revisión para la inclusión de un evaluador financiero en los comité de evaluación de los Procesos contractuales.	2018/08/01	2018/12/31
H10 (D3 B)	Garantías Contractuales . El contrato de obra No. 02 de 2017, por valor de \$2.437.035.5B5 que equivale a 3.303 SMLV, por lo cual la garantía de responsabilidad civil extracontractual debió ser por 400 SMMLV; sin embargo, fue constituida por 300 SMMLV, contraviniendo la citada disposición y exponiendo a la CDA a un riesgo alto de posibles reclamaciones	Verificación por parte de Secretaria General del cubrimiento de los amparos en cuanto a temporalidad, valores, y cubrimiento en los términos legales.	2018/08/01	2018/12/31
H11 (D4)	Proceso de Selección por Modalidad Diferente. El contrato de compraventa No. 18 de 2017, cuyo objeto fue: "Adquisición de equipos de cómputo y de oficina para el fortalecimiento del ejercicio de la autoridad ambiental en la jurisdicción de la Corporación COA en desarrollo de las actividades enmarcadas en el proyecto: "Programa de control,	Aplicación del manual de contratación en debida forma	2018/08/01	2018/12/31

SGS

ESTADO DE IMPLEMENTACION DEL SISTEMA DE GESTION DE CALIDAD



CO10/3291

AUDITORIA DE CALIDAD SGS COLOMBIA

Entre los días 29 y 30 de agosto de 2018 se llevó a cabo en la sede principal de la Corporación CDA la auditoría de re-certificación por parte del Organismo certificador SGS Colombia, con el fin de realizar la transición de la norma ISO 9001:2008 a la ISO 9001:2015 del Sistema de Gestión de Calidad.

La realización de la auditoría demostró que la entidad cumple con los requisitos descritos en la nueva versión de la norma técnica de calidad, para lo cual recomendó continuar con los sellos de calidad que desde el 2010 se vienen manteniendo, siendo ésta, la tercera vez que la CDA se re-certifica. La auditoría resaltó procesos como gestión documental y la ejecución consistente de los proyectos, como también la funcionalidad del equipo de trabajo de la Corporación CDA.





Corporación para el Desarrollo
Sostenible del Norte y el Oriente
A m a z ó n i c o

Guainía – Guaviare - Vaupés

www.cda.gov.co



cda@cda.gov.co

"Un Buen Ambiente para el Posconflicto!"