



Corporación para el Desarrollo  
Sostenible del Norte y el Oriente  
A m a z ó n i c o

Guainía – Guaviare - Vaupés

# INFORME DE GESTIÓN

TRIMESTRE 1 – 2018

ENERO - ABRIL

[www.cda.gov.co](http://www.cda.gov.co)



[cda@cda.gov.co](mailto:cda@cda.gov.co)

*"Un Buen Ambiente para el Posconflicto"*

# PLAN DE ACCIÓN 2016- 2019

**OBJETIVO 1. AVANZAR HACIA UN CRECIMIENTO SOSTENIBLE COMPATIBLE CON EL CLIMA**

**OBJETIVO 2. PROTEGER Y ASEGURAR EL USO SOSTENIBLE DEL CAPITAL NATURAL Y MEJORAR LA CALIDAD AMBIENTAL**

**OBJETIVO 3. LOGRAR UN CRECIMIENTO RESILIENTE A LOS RIESGOS DE DESASTRES Y AL CAMBIO CLIMÁTICO.**

**OBJETIVO 4. PROTECCIÓN Y CONSERVACIÓN DE TERRITORIOS Y ECOSISTEMAS. MITIGACIÓN Y ADAPTACIÓN DEL CAMBIO CLIMÁTICO. ORDENAMIENTO AMBIENTAL EN TERRITORIOS DE LOS PUEBLOS INDÍGENAS**

# PLAN DE ACCIÓN 2016- 2019



**OBJETIVO 1. AVANZAR HACIA UN CRECIMIENTO SOSTENIBLE COMPATIBLE CON EL CLIMA**

# OBJETIVO 1.

## AVANZAR HACIA UN CRECIMIENTO SOSTENIBLE COMPATIBLE CON EL CLIMA




Estrategia	Macro Proyecto	Proyecto	Fuentes	Apropiación	Ejecutado (Compromisos)	Pagado	% Avance físico	
1.1. Impulsar la transformación de sectores hacia sendas más eficientes e incluyentes	1.1.1. Reducción de la frontera agrícola mediante el establecimiento de sistemas de Ganadería intensiva y producción agroforestal	1.1.1.2. Recuperación de suelos degradados por cultivos ilícitos y ganadería extensiva, San José del Guaviare, el Retorno, Calamar. 2017	FCA	\$2.354.233.498	\$2.354.232.498	\$1.859.511.797	85%	
		1.1.1.3 Reducción de la frontera agrícola mediante el establecimiento de sistemas de Ganadería y producción agroforestal. 2017	*RP	\$270.000.000	\$268.798.731	\$35.106.891	75%	
		1.1.1.4. Reducción de la frontera agrícola mediante el establecimiento de sistemas de ganadera y producción agroforestal – 2018 - Guaviare	**RP	\$ 380.000.000	\$342.269.429	\$0	17%	
		1.1.1.5. Recuperación de suelos degradados por cultivos ilícitos y ganadería extensiva etapa II san José del Guaviare el Retorno Calamar. 2018 - Guaviare	FCA	\$2.100.000.000	\$2.056.293.411	\$0	15%	
	1.1.2. Implementación de actividades de promoción ambiental como alternativas productivas sostenibles para la soberanía alimentaria en la jurisdicción de la CDA.	1.1.2.1. Implementación de actividades de promoción ambiental como alternativas productivas sostenibles para la soberanía alimentaria en la zona Ramsar Guainía jurisdicción de la CDA. 2018 - Guainía	RP	\$40.000.000	\$0	\$0	0%	
	1.1.3. Promoción a la conformación de Negocios Verdes como alternativa para el Postconflicto	1.1.3.3. Implementación de estrategias de negocios verdes, a través de la operación de la ventanilla verde amazónica en Guainía, Guaviare y Vaupés. 2017	FCA	\$640.100.000	\$639.651.826,9	\$561.348.448,21	93%	
		1.1.3.4. Fortalecimiento de la cadena de valor de productos secundarios del bosque en el DMI Ariari Guayabero, Guaviare. 2018	FCA	\$608.175.000	\$0	\$0	0%	
	1.1.4. Implementación de la Estrategia Banco2 en la jurisdicción de la CDA	1.1.4.3. Implementación del esquema banco2 (servicios ambientales comunitarios) en la jurisdicción de la CDA - 2018	RP	\$54.362.248	\$32.686.638	\$12.588.338	60%	
	<b>Total</b>				<b>\$3.182.537.248</b>	<b>\$2.431.249.478</b>	<b>\$12.588.338</b>	

**Observaciones:** \*\$100 Cofinanciación FCA - \$100 Interventoría FCA - \$70 Interventoría PGN / \*\*\$150 Cofinanciación FCA - \$ 138 Interventoría FCA - \$54 Interventoría PGN \$38 Seguimientos

Proyecto  
1.1.1.2

Recuperación de suelos degradados por cultivos ilícitos y ganadería extensiva, San José del Guaviare, el Retorno, Calamar. 2017 -  
\$2.354.233.498

**Objetivo:** Ampliar la cobertura forestal en suelos degradados

Descripción de acciones o avances		% Avance físico	
Metas Proyecto	<b>Servicios de restauración de ecosistemas / Áreas en proceso de restauración. / 430 has. (Ponderación 90%)</b>		 Material vegetal dispuesto en vivero
Avance	<ul style="list-style-type: none"><li>- Se realizó la selección de los 86 sitios de 5 has c/u,</li><li>- Se avanzó en el aislamiento de los 86 sitios (430 has) previamente seleccionados, que cumplieron los requerimiento técnico para el establecimiento de arreglos agroforestales.</li><li>- Se avanzó en la generación de 86 Planos de los sitios seleccionados y aislados</li><li>- Se ha dado inicio a las actividades de establecimiento con la entrega de material vegetal en 65 sitios para su siembra definitiva.</li></ul>	75%	 Entrega de material vegetal para siembra
Metas Proyecto	<b>Servicio de educación informal en el marco de la conservación de la biodiversidad y los Servicio ecosistémicos / 4 Talleres . (Ponderación 10%)</b>		
Avance	Dos talleres de capacitación se han realizado, uno dirigido al conocimiento del proyecto y otro enfocado, en saber sobre las tendencias del mercado de las maderas en Colombia, para lo cual se invitó a todo el grupo de participantes a asistir a la feria de la industria forestal, de la madera y el mueble, realizada en la ciudad de Bogotá, entre el 06 y 09 de marzo de 2.018. Asistieron 53 personas usuarias del proyecto.	10%	Talleres de capacitación en las veredas objeto de ejecución del proyecto.
<b>Total Avance Físico</b>		<b>85%</b>	

**Proyecto  
1.1.1.3**

**Reducción de la frontera agrícola mediante el establecimiento de sistemas Agroforestales y/o Silvopastoriles -2017-. \*RP \$  
270.000.000**

**Objetivo:** Recuperación de áreas degradadas por cultivos ilícitos y ganadería extensiva. 2017

Descripción de acciones o avances		% Avance físico
<b>Metas Proyecto</b>	<b>Aportar material vegetal Caucho (Hevea brasiliensis) para el proyecto Recuperación de Áreas degradadas por cultivos ilícitos. FCA-2017. Contrapartida. (Ponderación 24%)</b>	15%
Avance	Se cuenta con la totalidad de los áreas (86) para la Recuperación seleccionadas y aisladas, con la participación de 86 familias como propietarias de los predios, directamente responsables de llevar a cabo las actividades del proyecto.	
<b>Metas Proyecto</b>	<b>Realizar interventoría al proyecto de Recuperación de Áreas degradadas por cultivos ilícitos y ganadería extensiva FCA-217. Interventoría. (Ponderación 22%)</b>	14%
Avance	Se formalizo el Contrato de Interventoría 02 de 2017. Se realizó comité técnico de formalización de la supervisión dando inicio a las actividades de interventoría, se realizaron 36 visitas a los sitios .	
<b>Metas Proyecto</b>	<b>Realizar interventoría técnica proyecto Restauración ambiental en zonas de recarga hídrica de cuencas y microcuencas priorizadas en el departamento del Guaviare. PGN-2017. Interventoría. (Ponderación 22%)</b>	14%
Avance	Se adjudico el contrato de la Interventoría al 01 de 2017. Realizando las actividades de interventoría generándose los respectivos informes para el trámite de desembolsos	
<b>Metas proyecto</b>	<b>Fortalecer iniciativas productivas sostenibles del proyecto UNODC , Apoyo a la implementación y monitoreo de una estrategia integral y sostenible de reducción de cultivos ilícitos y promoción del desarrollo alternativo en Colombia para la consolidación territorial.UNDOC-2016-2017. (Ponderación 32%)</b>	32%
Avance	Se culminó el memorando de acuerdo entre la oficina de las naciones unidas contra la droga y el delito en Colombia y la Corporación para el Desarrollo Sostenible del Norte y Oriente Amazónico, Col /k53 ma 647 de 2016. <b>Adquisición de bienes agropecuarios y pesqueros:</b> Motor fuera de borda 15Hp, canoa en lámina con capacidad de 3 Ton, materiales e insumos agropecuarios, equipos, herramientas y kit para la unidad de pesca. <b>Casetas para la disposición de insumos y herramientas:</b> Construcción de dos casetas en el Resguardo Indígena La Yuquera con el objeto de acopiar los diferentes bienes agropecuarios y pesqueros adquiridos mediante el Memorando de Acuerdo. <b>Transporte se bienes agropecuarios y pesqueros:</b> Prestación del servicio de transporte fluvial de los diferentes bienes agropecuarios y pesqueros en la ruta comprendida Calamar Guaviare – Resguardo Indígena La Yuquera, Guaviare.	
<b>Total Avance Físico</b>		<b>75%</b>



Entrega de insumos y herramientas aislamientos proyector recuperación de áreas degradadas.



Actividades de interventoría proyectos de restauración



Entrega de insumos y materiales proyectos productivos sostenibles en el Resguardo Indígena La Yuquera.

**Observaciones:** \*Recursos de contrapartida: proyecto de recuperación de suelos degradados por cultivos ilícitos y ganadería extensiva, San José Del Guaviare, El Retorno, Calamar. FCA 2017 - \*\*Viene de 2016.

**Proyecto  
1.1.1.4**

**Reducción de la frontera agrícola mediante el establecimiento de sistemas de ganadera y producción agroforestal – 2018 – Guaviare \$  
380.000.000**

**Objetivo:** Fortalecer financieramente la ejecución de proyectos reconversión ganadera y producción agroforestal

Descripción de acciones o avances		% Avance físico
<b>Metas Proyecto</b>	<b>Se apoya financieramente la actividad de aislamiento (ponderación 25%) 150.000.000</b>	
Avance	Apoyar financieramente las actividades de aislamiento del proyecto RECUPERACION DE SUELOS DEGRADADOS POR CULTIVOS ILICITOS Y GANADERIA EXTENSIVA ETAPA II SAN JOSE DEL GUAVIARE EL RETORNO CALAMAR. FCA-2018. Contrapartida Se formalizo el CO-01 de 2018 concertándose el Cronograma de actividades, y de desembolsos. Se dio inicio y se avanza en las actividades del proyecto.	10%
<b>Metas Proyecto</b>	<b>Se hace seguimiento y monitoreo de la ejecución del proyecto RECUPERACION DE SUELOS DEGRADADOS POR CULTIVOS ILICITOS Y GANADERIA EXTENSIVA ETAPA II SAN JOSE DEL GUAVIARE EL RETORNO CALAMAR. FCA-2018. (ponderación 35%) 138.445.350</b>	
Avance	Realizar la interventoría técnica y financiera del proyecto RECUPERACION DE SUELOS DEGRADADOS POR CULTIVOS ILICITOS Y GANADERIA EXTENSIVA ETAPA II SAN JOSE DEL GUAVIARE EL RETORNO CALAMAR. FCA-2018. Interventoría. Se formalizó el CI-01 de 2018 concertándose el cronograma de actividades y dando inicio a las actividades.	5%
<b>Metas Proyecto</b>	<b>Se hace seguimiento y monitoreo de la ejecución del proyecto RESTAURACIÓN AMBIENTAL EN ZONAS DE RECARGA HÍDRICA DE CUENCAS Y MICROCUENCAS PRIORIZADAS EN EL DEPARTAMENTO DEL GUAVIARE (ponderación 20%) 58.836.800</b>	
Avance	Realizar la interventoría técnica y financiera del proyecto RESTAURACIÓN AMBIENTAL EN ZONAS DE RECARGA HÍDRICA DE CUENCAS Y MICROCUENCAS PRIORIZADAS EN EL DEPARTAMENTO DEL GUAVIARE. PGN 2016. Interventoría. En proceso precontractual	0%
<b>Metas proyecto</b>	<b>Se apoya a el mantenimiento a proyectos ejecutados (ponderación 10%) 32.727.800</b>	
Avance	Se proyecta la hace entrega de insumos para el mantenimiento a plantaciones establecías Pendiente proceso precontractual por ley de garantías, se programa contratación para Junio de 2018.	0%
<b>Metas proyecto</b>	<b>Se apoya la realización de eventos de capacitación sobre impactos de actividades extractivas insostenible que afectan el recurso forestal (ponderación 5%) 5.000.000</b>	
Avance	Se coordina el comité técnico del taller de capacitación sobre minería y los impactos generados sobre el recursos forestal	2%
<b>Total Avance Físico</b>		<b>17%</b>



Plantaciones agroforestales proyectadas



Actividades de seguimiento programadas

www.cd.gov.co

Proyecto  
1.1.1.5.

Recuperación de suelos degradados por cultivos ilícitos y ganadería extensiva etapa II san José del Guaviare el Retorno Calamar.  
2018 – Guaviare - \$2.100.000.000

**Objetivo:** Realizar procesos de restauración en áreas degradadas por cultivos ilícitos y ganadería extensiva.

Descripción de acciones o avances		% Avance físico
<b>Metas Proyecto</b>	<b>Servicio de restauración de ecosistemas – 530 Has. (Ponderación 80%)</b>	
Avance	<ul style="list-style-type: none"> <li>Mediante el cumplimiento de un proceso de licitación pública, se adjudicó la ejecución del proyecto, formalizándose a través de la Resolución No. 060 del 15 de febrero de 2018.</li> <li>Se realizó un proceso administrativo, mediante convocatoria pública, habiéndose, adjudicado un contrato de interventoría para el seguimiento a los aspectos técnicos y financieros.</li> <li>Han sido seleccionados 18 sitios, cada uno de 5 hectáreas para iniciar el proceso de Recuperación</li> <li>Se avanzó en el proceso de delimitación y georreferenciación de los 38 lotes seleccionados, con la firma de 18 actas de compromiso, donde se incluye las obligaciones de las partes; además de continuarse con visitas individuales para la inclusión de interesados</li> </ul>	10%
<b>Metas Proyecto</b>	<b>Servicio de educación informal en el marco de la conservación de la biodiversidad y los Servicio ecosistémico – 106 Has. (Ponderación 20%)</b>	
Avance	<ul style="list-style-type: none"> <li>Preparación de contenidos para llevar a cabo los talleres de capacitación, así como, el del material divulgativo.</li> <li>se concertaron con el supervisor los capítulos principales y subcapítulos que llevara el material divulgativo</li> </ul>	5%
<b>Total Avance Físico</b>		<b>15%</b>



Actividades de selección de sitios



Actividades de selección de sitios



Selección de usuarios y firmas de compromisos



**Proyecto 1.1.2.1. Implementación de actividades de promoción ambiental como alternativas productivas sostenibles para la soberanía alimentaria en la zona Ramsar Guainía jurisdicción de la CDA. 2018 – Guainía - \$40.000.000**

**Objetivo:** Implementar un sistema de restauración ambiental de acuerdo con usos, tradiciones y costumbres indígenas para garantizar la seguridad alimentaria en ocho (8) comunidades de la zona RAMSAR de la estrella fluvial de Inírida.

Descripción de acciones o avances		% Avance físico
Metas Proyecto	Implementar viveros comunitarios para la producción local de arboles frutales	0%
Avance	Programación de actividades.	
Metas Proyecto	Implementar conucos tradicionales mediante plantaciones agroforestales con especies nativas	0%
Avance	Programación de actividades.	
<b>Total Avance Físico</b>		<b>0%</b>



Experiencia Educativa en la comunidad la Ceiba que hace parte de la zona RAMSAR.






RAMSAR como complejo de humedales de importancia interinstitucional y con el compromiso de la autoridad indígena

**Observaciones:** Observación: A la espera de recaudo de recursos propios para iniciar las actividades del proyecto

**Proyecto 1.1.3.3 Implementación de estrategias de negocios verdes, a través de la operación de la ventanilla verde amazónica en Guainía, Guaviare y Vaupés. 2017 - \$640.100.000**

**Objetivo:** Fortalecer la oferta institucional para apoyo a la sostenibilidad de las iniciativas identificadas como negocios verdes en Guainía, Guaviare y Vaupés.

Descripción de acciones o avances		% Avance físico	Acciones se ejecutan en la Jurisdicción de la CDA.
<b>Metas Proyecto</b>	<b>Servicio de asistencia técnica para la consolidación de negocios verdes (Ponderado 24%)</b>		
Avance	<ul style="list-style-type: none"> <li>Se trabaja en la conformación de las Mesas Territoriales de Gestión de Negocios Verdes Amazónicos, así mismo en la elaboración de acuerdos y convenios institucionales para su dinamización.</li> <li>Se reprogramó capacitación por parte de representantes del Ministerio de Ambiente y Desarrollo Sostenible y demás instituciones que lideran el proceso para el mes de abril, referente a la implementación del Plan Regional de Negocios Verdes Amazónicos en Guainía Guaviare y Vaupés, por tanto se trabaja en su logística y contrataciones pertinentes (3)</li> <li>Se trabaja en el ajuste al diagnóstico de la oferta institucional local, para la generación de estrategias de adaptación del Plan Regional de Negocios Verdes.(3)</li> <li>Se avanza en la aprobación del plan de acción de cada mesa territorial para la Gestión de Negocios Verdes conforme a las líneas estratégicas establecidas. (3)</li> </ul>	<b>24%</b>	 <p>Conformación de Mesa Territorial de Negocios Verdes en Vaupés</p>
<b>Metas Proyecto</b>	<b>Documentos de lineamientos técnicos para el fortalecimiento del desempeño ambiental de los sectores productivos (Ponderado 26%)</b>		
Avance	<ul style="list-style-type: none"> <li>En el mes de noviembre 2017 y febrero 2018 se implementó el Programa de entrenamiento para el apoyo a negocios verdes, al grupo Técnico CDA, en los departamentos de Guainía y Guaviare con participación del equipo profesional de Vaupés. (9)</li> <li>Se realiza la adquisición de elementos de oficina para el fortalecimiento y operación de la Ventanilla Verde por Departamento (3)</li> <li>Se trabaja en la recopilación de información correspondiente a las iniciativas de negocios verdes existentes con el fin de alimentar la base de datos virtual de negocios verdes en los tres departamentos. (3)</li> <li>Se trabaja en la logística y coordinación con el MADS para el lanzamiento de la ventanilla por departamento en el mes de abril de 2018(3)</li> </ul>	<b>25%</b>	 <p>Programa de entrenamiento a funcionarios Guaviare y Vaupés</p>
<b>Metas Proyecto</b>	<b>Documentos de política para el fortalecimiento del desempeño ambiental de los sectores productivos (Ponderado 50%)</b>		
Avance	<ul style="list-style-type: none"> <li>Se trabaja en la elaboración de los diagnósticos, identificación y clasificación de los negocios verdes dentro de la jurisdicción (3)</li> <li>Se realiza el levantamiento de los criterios de las iniciativas identificadas y la construcción de los planes de mejora de conformidad con las que arroja el análisis de los criterios, se trabaja en la consolidación de los documentos finales. (3)</li> <li>Se hizo el fortalecimiento a dos empresas con línea en turismo, una para el departamento de Guaviare y otra para Vaupés. (2)</li> <li>En el mes de octubre de 2017 se participó en Bioexpo 2017 con la representación de 2 NV por departamento y para el año 2018 se participó en ANATO, así mismo en el mes de abril se realizó las ferias locales en los departamentos de Vaupés y Guaviare.</li> </ul>	<b>44%</b>	 <p>Participación en ANATO 2018</p>
<b>Total Avance Físico</b>		<b>93%</b>	

**Proyecto  
1.1.3.4.**

**Fortalecimiento de la cadena de valor de productos secundarios del bosque en el DMI ARIARI GUAYABERO, Guaviare – 2018 -  
\$608.175.000**

**Objetivo: Desarrollar la cadena productiva de negocios verdes con productos no maderables del bosque**

<b>Descripción de acciones o avances</b>		<b>% Avance físico</b>
<b>Metas Proyecto</b>	<b>Negocios Verdes Consolidados</b>	0%
Avance	<ul style="list-style-type: none"><li>- Implementar programa de entrenamiento y de capacitación</li><li>- Conformar equipo técnico-administrativo</li><li>- Realizar eventos de promoción de los Negocios Verdes</li></ul>	
<b>Metas Proyecto</b>	<b>Documento de estudio técnico con la evaluación ambiental estratégica realizado</b>	0%
Avance	<ul style="list-style-type: none"><li>- Implementar esquemas de apoyo financiero y no financiero a unidades productivas o de emprendimientos productivos</li><li>- Realizar mesas de trabajo de articulación interinstitucional</li></ul>	
<b>Total Avance Físico</b>		<b>0%</b>

**Proyecto 1.1.4.3. Implementación del esquema banco2 (servicios ambientales comunitarios) en la jurisdicción de la C.D.A. - 2018 - \$54.362.248**

**Objeto** Continuar la implementación del esquema BanCo2 en los tres departamentos de la jurisdicción de la CDA.

Descripción de acciones o avances		% Avance físico
<b>Metas Proyecto</b>	<b>Continuar la implementación del Esquema BanCo2 en los tres departamentos de la jurisdicción (Ponderación 90%)</b>	
<b>Avance</b>	Se continua el proceso de implementación del Esquema, para la vinculación de nuevas familias campesinas y comunidades indígenas interesadas, en los tres departamentos. Departamento de Guainía, proceso de vinculación de las comunidades de Carrizal, Chaquita, Remanso y algunas familias campesinas ubicadas en el bajo rio Guaviare. Departamento de Guaviare, vinculación del resguardo indígena La Fuga y familias campesinas priorizadas por la administración departamental. Departamento de Vaupés, se adelanta la vinculación de las comunidades pertenecientes a la Asociación ASATRIBVA (17 Comunidades Indígenas). En el marco del Decreto 870 de 2017, algunas administraciones municipales y departamentales manifestaron interés de vincular recursos del 1% de ingresos corrientes (Artículo 111 Ley 99 de 1993).	60%
<b>Metas Proyecto</b>	<b>Publicar en la página web la información de nuevas familias y comunidades vinculadas. (Ponderación 10%)</b>	
<b>Avance</b>	En proceso de publicación en la pagina de dos (2) comunidades indígenas del departamento de Guainía y once (11) familias campesinas del departamento de Guaviare.	0%
<b>Total Avance Físico</b>		<b>60%</b>



Concertación con la Mesa RAMSAR EFI para la vinculación de nuevas comunidades indígenas y campesinos del sitio.



Caracterización de la comunidad La Fuga y toma puntos para georreferenciar el área a conservar.

## OBJETIVO 1.

### AVANZAR HACIA UN CRECIMIENTO SOSTENIBLE COMPATIBLE CON EL CLIMA

Estrategia	Macro Proyecto	Proyecto	Fuentes	Apropiación	Ejecutado (Compromisos)	Pagado	% Avance físico
1.2. Gestión sectorial para la disminución de impactos ambientales y en la salud asociados al desarrollo económico	1.2.1. Adopción de políticas sectoriales en recursos naturales para la gestión ambientales en los departamentos de Guainía, Guaviare y Vaupés.	<b>1.2.1.3.</b> Implementación de políticas sectoriales en recursos naturales para la gestión ambiental en los departamentos de Guainía, Guaviare y Vaupés - 2018	PGN	\$675.000.000	\$609.277.412	\$ 208.177.412	31,8%
	1.2.2 Programa de control, seguimiento y monitoreo a las actividades que generan emisión de contaminantes y aprovechamiento de los recursos naturales	<b>*1.2.2.3.</b> Gobernanza forestal Visión Amazonía. Departamento del Guaviare - 2017	Visión Amazonia	\$288.300.000	\$125.410.000	\$122.110.000	50%
		<b>*1.2.2.5.</b> Gobernanza forestal visión amazonia Departamento del Guaviare - 2018	Visión Amazonia	\$ 290.605.660	\$48.620.000	\$5.720.000	26,5%
		<b>1.2.2.4.</b> Programa de control, seguimiento y monitoreo a las actividades que generan emisión de contaminantes y aprovechamiento de los recursos naturales - 2018	RP	\$583.424.925	\$301.190.782	\$ 64.676.630	28%
			<b>Total</b>	\$1.549.030.585	\$959.088.194	\$ 278.574.042	

Observación: \* El mismo proyecto con registro en vigencias 2017 y 2018

**Proyecto 1.2.1.3.** Implementación de políticas sectoriales en recursos naturales para la gestión ambiental en los departamentos de Guainía, Guaviare y Vaupés - 2018 - \$675.000.000

**Objeto:** Disponer de información sobre usuarios de oferta y demanda del recurso hídrico en los departamentos de Guainía, Guaviare y Vaupés.

Descripción de acciones o avances		% Avance físico
<b>Meta</b>	<b>SISTEMA DE INFORMACION DE RECURSO HIDRICO (SIRH) EN EL ROLL DE ADMINISTRADOR CDA (PONDERACIÓN 60 % )</b>	<b>19%</b>
<b>Avance Actividad</b>	<b>Actividad 1.1.1.: Realizar seguimiento a los usuarios con concesiones de agua</b> <b>Meta del POA: 156</b> Guainía=18, Guaviare= 64 y Vaupés=26 - TOTAL 108 visitas de seguimiento	5,2%
	<b>Actividad 1.1.2 Realizar seguimiento a los usuarios con permisos de vertimiento.</b> <b>Meta del POA: 38</b> Guainía= 11, Guaviare =17 y Vaupés=8 - TOTAL 36 visitas de seguimiento	7,1%
	<b>Actividad 1.1.3 Realizar seguimiento a los programas de uso eficiente y ahorro de agua.</b> <b>Meta del poa: 6</b> Seguimiento programado para el mes de junio.	0%
	<b>Actividad 1.1.4 Realizar seguimiento a los planes de saneamiento y manejo de vertimiento</b> <b>Meta del POA: 8</b> Guaviare=4 y Vaupés=3. TOTAL 7 seguimientos realizados Para Guainía, el municipio de Inírida se encuentra en proceso sancionatorio, específicamente en auto que decreta pruebas de oficio.	6,6%



Seguimiento concesión de aguas-Guainía



Seguimiento concesión de aguas-Guaviare



Seguimiento concesión de aguas-Vaupés

**Proyecto 1.2.1.3. Implementación de políticas sectoriales en recursos naturales para la gestión ambiental en los departamentos de Guainía, Guaviare y Vaupés - 2018 - \$675.000.000**

**Objeto:** Disponer de información sobre usuarios de oferta y demanda del recurso hídrico en los departamentos de Guainía, Guaviare y Vaupés.

Descripción de acciones o avances		% Avance físico
<b>Meta</b>	<b>Meta 1.2. SISTEMA DE INFORMACIÓN PARA LA GESTIÓN DE TRAMITES AMBIENTALES (SILA) (PONDERACIÓN 30% )</b>	<b>8,8%</b>
<b>Avance Actividad</b>	<b>Actividad 1.2.1 Fortalecer operativos de control, vigilancia y seguimiento en la jurisdicción.</b> Guainía= 9, Guaviare= 31 y Vaupés= 22. TOTAL= 62 operativos de control.  Efectuándose actividades de sensibilización a los transeúntes sobre el uso y aprovechamiento de productos forestales que provienen de fuentes legales, control al tráfico y tenencia ilegal de Fauna Silvestre.	6,5%
	<b>Actividad 1.2.2 Apoyar jurídicamente el proceso de registro único de infractores ambientales (RUIA) en la corporación CDA.</b> Meta de Infracciones impuestas: 40 Guainía=3, Guaviare=6. TOTAL= 9 Reportes en RUIA	2,3%
<b>Meta</b>	<b>Meta 2.1 CAPACITACIÓN NORMATIVA Y DE PROCEDIMIENTO EN CONTROL Y MONITOREO AMBIENTAL (PONDERACIÓN 10%)</b>	<b>4%</b>
<b>Avance Actividad</b>	Actividad 2.1.1 Realizar jornadas de actualización normativa a funcionarios y contratistas como estrategia de control y monitoreo en la CDA.  -En el mes de enero y febrero se realizó socialización a funcionarios de los proyectos actuales en los departamentos de Vaupés y Guaviare, adicionalmente se realizó capacitación de instrumentos de planificación del proceso NCA y socialización SIGI. -En el mes de abril se realizó capacitación a los funcionarios de la dirección seccional Vaupés sobre SUNL y tasación de multas.	4%
<b>Total de avance físico</b>		<b>31,8%</b>



Atención verificación de queja vereda el retiro-Guaviare



Monitoreo de ruido-Guaviare



Puesto de control-Guainía

**Proyecto 1.2.2.3** **Gobernanza forestal visión amazonia Departamento del Guaviare 2017 - Visión Amazonía \$288.300.000**

**Objeto:** Apoyar la implementación del Pilar de Gobernanza Forestal enfocado al fortalecimiento institucional para la gestión del recurso forestal y la realización de operativos de control y vigilancia en los puntos críticos sometidos a procesos de deforestación y degradación por actividades ilegales en el área de jurisdicción de CDA.

Descripción de acciones o avances		% Avance físico
<b>Metas</b>	<b>SERVICIOS DE INFORMACIÓN EN LÍNEA VITAL (PONDERACIÓN 100% )</b>	
<b>Avance Actividad</b>	<p><b>ACTIVIDAD 1.1.1 Realizar procesos de acciones de control y vigilancia forestal</b></p> <ul style="list-style-type: none"> <li>• 30 puestos para controlar la movilización de productos forestales maderables y sensibilización a 1333 personas sobre normatividad, tala, quema y transporte ilegal de productos maderables.</li> <li>• 30 jornadas de sensibilización en temas de conservación de los recursos naturales, cambio climático, protección del recurso hídrico, manejo de residuos sólidos y extensión rural, sobre sistemas agroforestales y silvopastoriles para mitigar la deforestación en el Departamento del Guaviare.</li> <li>• Primer trimestre se atendieron 10 visitas para focos de deforestación por tala y quema en el municipio de San José del Guaviare y El Retorno Guaviare.</li> <li>• 38 quejas por deforestación y quema en los municipios de El Retorno y San José del Guaviare. En el municipio de Calamar debido al orden público, solo se han realizado 3 visita en este periodo.</li> </ul>	50%
<b>Total de avance físico</b>		50%



Puesto de control Puente Nowen-San José del Guaviare.



Operativo de control y vigilancia con apoyo del ejercito en la vereda Manglares, con 117 Has afectadas en San José del Guaviare.



<b>Proyecto</b> 1.2.2.5	<b>Gobernanza forestal visión amazonia Departamento del Guaviare 2018 - Visión Amazonía \$ 290.605.660</b>
----------------------------	--

<b>Objeto:</b>	Apoyar la implementación del Pilar de Gobernanza Forestal enfocado al fortalecimiento institucional para la gestión del recurso forestal y la realización de operativos de control y vigilancia en los puntos críticos sometidos a procesos de deforestación y degradación por actividades ilegales en el área de jurisdicción de CDA.
----------------	--

Descripción de acciones o avances		% Avance físico
<b>Metas</b>	<b>SERVICIOS DE INFORMACIÓN EN LÍNEA VITAL (PONDERACIÓN 40%)</b>	4%
<b>Avance Actividad</b>	<b>Actividad 1.1.1 Realizar procesos de acciones de control y vigilancia forestal. (Ponderación 10%)</b> <ul style="list-style-type: none"> <li>visitas de seguimiento a 2 depósitos e industrias de madera y a los 2 permisos de aprovechamiento forestal persistente vigentes.</li> <li>Apertura de 39 procesos sancionatorios por tala ilegal y afectación a los recursos naturales.</li> </ul>	4%
	<b>Actividad 1.1.2 Imprimir material divulgativo en contra de la deforestación ( ponderación 10%)</b> Se encuentran en proceso de diseño y elaboración del material divulgativo.	0%
	<b>Actividad 1.1.3 Adquirir un Centro de Atención y Valoración de Flora CAV, en sitio crítico de deforestación.(ponderación 20%)</b> Actividad pendiente por ejecutar. (sujeto a cambios solicitados a líder del pilar 1.)	0%



Seguimiento aprovechamiento persistente del señor Adán Castillo.



Seguimiento depósito de maderas del Guaviare.-El Retorno.

Proyecto  
1.2.2.5

Gobernanza forestal visión amazonia Departamento del Guaviare 2018 - Visión Amazonía \$ 290.605.660

Descripción de acciones o avances		% Avance físico
Metas	MUNICIPIO CON AMPLIACIÓN DE COBERTURA GEOGRÁFICA PARA EL CONTROL AMBIENTAL (PONDERACIÓN 60% )	22,5%
Avance Actividad	<p><b>Actividad 2.2.1 Generar Elementos de divulgación de la mesa forestal. (ponderación 20%)</b></p> <p>Emisiones radiales enfocadas al cuidado y protección de los bosques, pendones de apoyo visual e informativo de la misión de la mesa y la elaboración de un video para la reproducción e información de lo que fue el Foro Un Puente Verde desde y Hacia la Amazonia Colombiana.</p>	5%
	<p><b>Actividad 2.2.2 Fortalecer capacidad de la mesa forestal. (ponderación 40%)</b></p> <p>FORO “UN PUENTE VERDE DESDE Y HACIA LA AMAZONÍA COLOMBIANA”; realizado el 1 de marzo</p> <p>Talleres para la elaboración del Plan de Desarrollo Departamental Forestal a través del comité técnico CDA, SDAMA y Visión Amazonia, en el corregimiento el Boquerón, Calamar y Miraflores.</p> <p>Reunión de la mesa forestal donde se abordaron los siguientes temas: Avances Programa Visión amazonia- Gobernanza Forestal, evaluación del foro Un Puente Verde Desde y Hacia La Amazonia Colombiana, socialización Plan de Desarrollo Departamental Forestal, informe de monitoreo y planeación del proyecto REDD+GIZ, socialización estrategias de comunicación en el marco de las acciones de la Mesa Forestal .</p>	17,7%
	<b>Total de avance físico</b>	26,5%



Taller, Municipio de Calamar.



Taller, corregimiento Boquerón



Foro, Un Puente Verde desde y Hacia la Amazonia Colombiana.

**Proyecto 1.2.2.4. Programa de control, seguimiento y monitoreo a las actividades que generan emisión de contaminantes y aprovechamiento de los recursos naturales - \$583.424.925**

**Objeto:** Fortalecer los mecanismos de control y seguimiento a actividades de impacto ambiental en la jurisdicción de la CDA.

Descripción de acciones o avances		% Avance físico
<b>Metas</b>	<b>SISTEMA DE INFORMACION DE RECURSO HIDRICO (SIRH) EN EL ROLL DE ADMINISTRADOR CDA (PONDERACIÓN 50% )</b>	
<b>Avance Actividad</b>	Identificación del territorio legal del municipio de Inírida en accionar ambiental de los procesos de Esquema de Ordenamiento Territorial. Se verificaron límites territoriales basados en tramos hídricos.	5%
<b>Avance Actividad</b>	42 casos en los cuales se solucionaron dudas e inquietudes a usuarios internos y externos, de la plataforma VITAL – SILA.	8%
<b>Metas</b>	<b>FORTEALECIMIENTO PARA LA SOSTENIBILIDAD DE ESTRATEGIAS DE CONTROL Y MONITOREO EN LA CDA (PONDERACIÓN 50% )</b>	
<b>Avance Actividad</b>	Actividades de control , vigilancia y seguimiento al tráfico ilegal de flora y fauna, para lo cual se instalo un total de 62 puestos de control en Guainía 9, Guaviare 31 y Vaupés 22.  Liberación de fauna decomisada y entregas voluntarias con un total de 47 individuos, en Guainía 5, Guaviare 38 y Vaupés 4.	8%
<b>Avance Actividad</b>	Asistencia a lanzamiento del libro Inventarios de área protegidas, construcción del protocolo para el manejo de mercurio, acompañamiento a las autoridades ambientales en gestión integral de residuos peligrosos.  Comités técnicos de seguimiento al proyecto fortaleciendo el ejercicio de la autoridad ambiental en los departamentos de Guainía (6), Guaviare (3) y Vaupés (1).	7%
<b>Total de avance físico</b>		<b>28%</b>



Operatividad Drone en verificación a Sitio de importancia Hídrica, en el municipio de Inírida – Guainía.



Operativos de Control al Trafico de Fauna y Flora, Vía Mitú - Urania, en el municipio de Mitú – Vaupés.

# PLAN DE ACCIÓN 2016- 2019



OBJETIVO 2. PROTEGER Y ASEGURAR EL USO SOSTENIBLE DEL CAPITAL NATURAL Y MEJORAR LA CALIDAD AMBIENTAL

## OBJETIVO 2.

### PROTEGER Y ASEGURAR EL USO SOSTENIBLE DEL CAPITAL NATURAL Y MEJORAR LA CALIDAD AMBIENTAL

Estrategia	Macro Proyecto	Proyecto	Fuentes	Apropiación	Ejecutado (Compromisos)	Pagado	% Avance físico
2.1. Preservación y uso sostenible del capital natural en la jurisdicción de la CDA	2.1.3. Restauración Ambiental en zonas de recarga hídrica de cuencas y microcuencas prioritizadas y ecosistemas disturbados por acción antrópica en el Departamento del Guaviare	2.1.3.2. Restauración Ambiental en zonas de recarga hídrica de cuencas y microcuencas prioritizadas en el Departamento del Guaviare. 2017	PGN	\$1.708.900.000	\$1.682.947.791	\$1.418.845.924	88%
		2.1.3.4. Restauración ambiental en zonas de recarga hídrica de cuencas y micro cuencas prioritizadas en el departamento del Guaviare - 2018	PGN	\$779.837.210	\$0	\$0	0%
		<b>Total</b>		<b>\$779.837.210</b>	<b>\$0</b>	<b>\$0</b>	

Proyecto  
2.1.3.2

## Restauración ambiental en zonas de recarga hídrica de cuencas y microcuencas prioritizadas en el departamento del Guaviare. 2017 \$1.708.900.000

**Objetivo:** Mejorar la capacidad de regulación hídrica en cuencas abastecedoras de acueductos municipales.

### Descripción de acciones o avances

% Avance físico

Metas Proyecto

**Hectáreas en proceso de Restauración (Ponderación 80%)**

AVANCE

- Se realizó el aislamiento de 129 módulos y/o franjas cada una con un área correspondiente a 1,8 has.
- Se dio inicio a las labores de establecimiento conforme lo programado.
- Se realiza el levantamiento cartográfico de cada sitio aislado para un total de 129 planos.
- Se realiza seguimiento fitosanitario al material vegetal en vivero y se adelantan las labores culturales (enmienda) para el proceso de establecimiento en cada uno de los módulos.
- Se elaboró el documento Plan Básico de Restauración el cual se encuentra en revisión, así mismo se realiza seguimiento, evaluación y monitoreo a la restauración pasiva que se genera producto del aislamiento.

73%



Panorámica del alcance del proyecto.



Preparación del terreno para el establecimiento.

Metas Proyecto

**Programa de capacitación y divulgación implementado (Ponderación 20%)**

AVANCE

- Se han realizado tres talleres con los beneficiarios y la programación de los dos restantes en el mes de junio y julio de 2018.
- Se trabaja en el diseño de la cartilla, para lo cual el material corresponde a la trazabilidad del proyecto; sin embargo a la fecha su avance de ejecución es del 0%.

15%



Participación comunitaria y trabajo familiar

Total Avance Físico

88%



cda@cda.gov.co

*"Un Buen Ambiente para el Posconflicto"*

**Proyecto 2.1.3.4. Restauración ambiental en zonas de recarga hídrica de cuencas y micro cuencas priorizadas en el departamento del Guaviare – 2018 - \$779.837.210**

**Objetivo: Mejorar la capacidad de regulación hídrica en cuencas abastecedoras de acueductos municipales**

Descripción de acciones o avances		% Avance físico
<b>Metas Proyecto</b>	Servicio de restauración de ecosistemas 87 (ponderación 80%)	0%
<b>AVANCE</b>	<ul style="list-style-type: none"> <li>Realizar el aislamiento de terrenos priorizados para la reforestación protectora</li> <li>Realizar el establecimiento de plantaciones forestales protectoras</li> <li>Generar cartografía de los sitios de intervención del proyecto (planos)</li> <li>Realizar el mantenimiento de plantaciones establecidas</li> <li>Implementar un programa de seguimiento, evaluación y monitoreo de las áreas restauradas de rondas de drenajes de cuencas hidrográficas.</li> </ul>	
<b>Metas Proyecto</b>	Servicio de educación informal en el marco de la conservación de la biodiversidad y los Servicio ecosistémicos - (ponderación 20%)	0%
<b>AVANCE</b>	<ul style="list-style-type: none"> <li>Capacitar a usuarios del proyecto</li> <li>Diseñar y difundir material divulgativo.</li> </ul>	
<b>Total Avance Físico</b>		<b>0%</b>

## OBJETIVO 2.

### PROTEGER Y ASEGURAR EL USO SOSTENIBLE DEL CAPITAL NATURAL Y MEJORAR LA CALIDAD AMBIENTAL

Estrategia	Macro Proyecto	Proyecto	Fuentes	Apropiación	Ejecutado (Compromisos)	Pagado	% Avance físico
2.2. Ordenamiento integral del territorio para el desarrollo sostenible	2.2.1. Formulación e implementación de planes de ordenación y manejo de cuencas y/o planes de manejo de microcuencas y humedales priorizados en la jurisdicción de la CDA	*2.2.1.3. Implementación de la Línea Estratégica de Conservación y Manejo Sostenible del Plan de Manejo de la estrella fluvial Inírida. 2018	FCA	\$1.000.000.000	\$0	\$0	0%
	2.2.2 Formulación de planes de ordenación forestal	2.2.2.1. Formulación del plan de ordenación forestal integral y sostenible de la cuenca baja del río Guaviare, Inírida.	FCA	\$678.122.448	\$678.122.448	\$595.910.203	90%
<b>Total</b>				\$1.000.000.000	\$0	\$0	

Observaciones: Proyecto en etapa precontractual.



Proyecto  
2.2.1.3.

Implementación de la Línea Estratégica de Conservación y Manejo Sostenible del Plan de Manejo de la estrella fluvial Inírida  
- 2018 - \$1.000.000.000

Objetivo: Desarrollar acciones de Conservación y Manejo Sostenible en la estrella fluvial de Inírida

Descripción de acciones o avances		% Avance físico
Metas Proyecto	Reducir la deforestación en áreas de bosques fragmentados en el sitio RAMSAR - Reducción de la deforestación (ponderación 50%)	0%
Avance	<ul style="list-style-type: none"> <li>• Formular acuerdos de ecomanejo sobre la extracción de especies de interés ambiental en la EFI</li> <li>• Crear un programa de control y vigilancia que permita mejorar los usos de los recursos naturales en la EFI</li> <li>• Identificar especies de flora y fauna amenazadas en el área Ramsar</li> </ul>	
Metas Proyecto	Generar mecanismos de conservación de la biodiversidad y la permanencia cultural de las comunidades étnicas de la estrella fluvial de Inírida - Personas capacitadas (ponderación 50%)	0%
Avance	<ul style="list-style-type: none"> <li>• Formar dinamizadores Ambientales que promuevan la conservación de la biodiversidad de la EFI</li> <li>• Establecer un programa de recuperación de conocimientos tradicionales</li> <li>• Intercambiar avances y resultados de las acciones implementadas dentro de la EFI</li> <li>• Promover acciones para la preservación y valoración del sitio RAMSAR con participación de las comunidades locales</li> <li>• Diseñar y difundir cartilla pedagógica sobre la prevención y mitigación de la deforestación</li> </ul>	
Total Avance Físico		0%



Ubicación general del área a declarar como sitio Ramsar Estrella Fluvial de Inírida.

Proyecto  
2.2.2.1.

## Formulación del plan de ordenación forestal integral y sostenible de la cuenca baja del río Guaviare, departamento del Guainía - 2017 - \$ 678.122.448

**Objetivo:** Elaborar el Plan de Ordenación Forestal Integral y Sostenible de la Cuenca Baja del Río Guaviare, Inírida. 2017 - (685.000 has ordenadas)

Descripción de acciones o avances		% Avance físico
<b>Metas Proyecto</b>	<b>Documento técnico de línea base elaborado</b> (Ponderado 45%)	43%
<b>Avance</b>	Con base a la información primaria del muestreo de vegetación y fauna (levantamiento de datos en campo) , se esta realizando la sistematización y análisis estadístico que conformara una base de datos claves para la prospección y la toma de decisiones en la ordenación y el manejo de las tierras forestales, requerida para la formulación del Plan de Ordenación Forestal. Se ha culminado el análisis estadístico de la información proveniente de los muestreos de campo (Componente Fauna y Flora) , igualmente el análisis del componente socioeconómico que caracterizan la población beneficiada del POF,	
<b>Metas Proyecto</b>	<b>Áreas con zonificación ambiental identificadas</b> (Ponderado 20%)	19%
<b>Avance</b>	Se proyectó realizar el cruce de las unidades geomorfológicas o fisiográficas existentes, con el fin de generar la capa de tipos de Bosque que determinará la figura de ordenación más adecuada para la zona de estudio de acuerdo a la zonificación ambiental prevista en el territorio.  Se estructura la matriz de decisiones con los valores de ponderización para cada variable (Subvariables, Indicadores), para proponer la zonificación y régimen de ordenación forestal.	
<b>Metas Proyecto</b>	<b>Programa de socialización y divulgación del Plan de Ordenación Forestal Implementado</b> (Ponderado 20%)	20%
<b>Avance</b>	Se realizaron talleres de socialización y concertación con la población beneficiada del proyecto (Departamento del Guainía), los cuales corresponden a colonos y algunas comunidades indígenas. La metodología aplicada, garantizó la socialización entre las comunidades y las instituciones promoviendo un espacio de entendimiento, en el que se pudo generar discusiones, acuerdos, disensos, aprendizaje y el diálogo de iguales. Los talleres de socialización y concertación conto con registro fotográfico, memorias y encuestas de satisfacción.	
<b>Metas Proyecto</b>	<b>Documento Plan de Ordenación Forestal POF publicado</b> (Ponderado 15%) (685.000 has ordenadas)	8%
<b>Avance</b>	Publicación del documento: Formulación del Plan de Ordenación Forestal Integral y Sostenible de la Cuenca Baja del Río Guaviare, Inírida. (Documento en construcción).	
<b>Total Avance Físico</b>		<b>90%</b>



Socialización del POF con Capitanes de Comunidades



Socialización del POF con población beneficiada.

## OBJETIVO 2.






### PROTEGER Y ASEGURAR EL USO SOSTENIBLE DEL CAPITAL NATURAL Y MEJORAR LA CALIDAD AMBIENTAL

Estrategia	Macro Proyecto	Proyecto	Fuentes	Apropiación	Ejecutado (Compromisos)	Pagado	% Avance físico
<b>2.3. Consolidar un marco de política de cambio climático buscando su integración con la planificación ambiental. territorial y sectorial</b>	<b>2.3.1. Implementación de herramientas de comunicación, participación comunitaria y educación ambiental en torno al cambio climático</b>	<b>2.3.1.4. Implementación de herramientas de comunicación, participación comunitaria y educación ambiental en torno al cambio climático 2018</b>	RP	\$ 177.219.548	\$109.930.700	\$22.700.000	33,5%
<b>Total</b>				\$ 177.219.548	\$109.930.700	\$22.700.000	

Proyecto  
2.3.1.4.

# Implementación de herramientas de comunicación, participación comunitaria y educación ambiental en torno al cambio climático 2018 - \$ 177.219.548

**Objetivo:** Implementación, de estrategias de sensibilización y comunicación para la promoción de actividades en educación ambiental dentro de la jurisdicción de la CDA

Descripción de acciones o avances		% Avance físico	Archivo Fotográfico
<b>Metas</b>	<b>Articular actores, para el fomento de acciones de Educación Ambiental (Ponderación 47%)</b>		
Avance	<ul style="list-style-type: none"> <li>Activación de los comités CIDEA Departamentales, con dos planes de acción aprobados con acta de reunión (Guaviare y Vaupés) Guainía en proceso de aprobación para el mes de abril</li> <li>Generación decreto 048 de 2018, A través del cual se actualiza el Consejo Departamental de Política Ambiental del Guaviare CODPA, incluyendo la conformación del Subnodo de Cambio Climático Guaviare.</li> </ul>	16%	 <p>CIDEA Vaupés</p>
<b>Metas</b>	<b>Ejecutar Estrategias de sensibilización a públicos (Ponderación 40%)</b>		
Avance	<ul style="list-style-type: none"> <li>Se han adelantado diferentes acciones de capacitación y sensibilización</li> </ul> <p><b>Vaupés:</b></p> <ul style="list-style-type: none"> <li>Capacitación proyectos PROCEDAS y PRAES, Capitanes, líderes y educadores.</li> <li>Capacitación sobre reforestación, cambio climático, humedales, residuos sólidos y compostaje en la comunidad de Barranco Colorado.</li> <li>Capacitación en la Comunidad de Barranco Colorado-Cuduyarí, los temas fueron: Reforestación, Cambio Climático, Humedales, Residuos Sólidos y Compostaje.</li> </ul> <p><b>Guaviare:</b></p> <ul style="list-style-type: none"> <li>Sensibilización a través de campañas ambientales:</li> <li>Cine foro Cambio climático, deforestación en el marco de la Celebración del día de la Educación Ambiental, Parque de la Vida San José</li> <li>Reforestación con 350 plántulas y aislamiento zona del Humedal Panure, en el marco celebración día de los Humedales</li> <li>Semana santa en Paz con la Naturaleza, campaña bendice un arbolito vivo. Se entregan y sensibilizan con la campaña cerca de 350 personas</li> <li>Jornada de Sensibilización, recolección de residuos sólidos y reforestación, en zona Puente la Paz Humedal San José, en el marco del día mundial del agua.</li> <li>Inicio de actividades relacionadas con el ECOCLUB Defensores del Bosque, articulación FUNDEPRO, Junta de Acción Comunal Agua Bonita Norte</li> <li>Acciones de sensibilización y trabajo comunitario con la Red Jóvenes de Ambiente, relacionadas en el Plan de Acción 2018</li> </ul> <p><b>Guainía:</b></p> <ul style="list-style-type: none"> <li>Talleres de sensibilización en el colegio Los Libertadores desde el grado primero hasta el grado once acerca de la correcta disposición de los residuos sólidos y protección del recurso hídrico</li> <li>Fortalecimiento de la Red de Jóvenes en la subdirección de administración de recursos naturales en la que se socializo en Plan de Acción para el año 2018.</li> <li>Video en conmemoración del Día de la Educación Ambiental en el que se visualizó el trabajo realizado por la corporación en cuanto al proyecto de Educación Ambiental.</li> <li><b>Acciones de Sensibilización comunitaria por parte de la Red Jóvenes de Ambiente en cumplimiento del plan de acción 2018</b></li> </ul>	13%	 <p>ECOCLUB Guainía</p>  <p>Reforestación Vaupés</p>  <p>Día del Agua Guaviare</p>
<b>Metas</b>	<b>Diseñar y ejecutar planes de comunicación dentro de la jurisdicción de la CDA (Ponderación 13%)</b>		
Avance	<ul style="list-style-type: none"> <li>Se establece guía de ruta por departamento de las acciones de comunicación que se adelantaran en el 2018, puntualizando, fechas ambientales, talleres, Olimpiadas escolares (programación y estructura)</li> <li>Se adelanta el proceso contractual licitatorio para el desarrollo del calendario ambiental</li> <li>Participación permanente en emisoras locales sin contraprestación</li> </ul>	4.5%	 <p>Programa radial Mas Bosques en 20 minutos</p>
<b>Total Avance Físico</b>		<b>33.5%</b>	

## OBJETIVO 2.

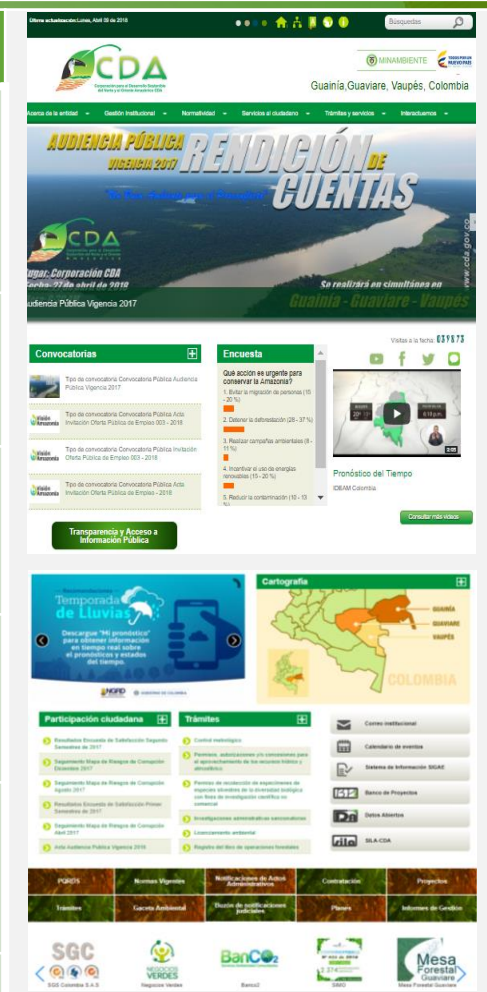
### PROTEGER Y ASEGURAR EL USO SOSTENIBLE DEL CAPITAL NATURAL Y MEJORAR LA CALIDAD AMBIENTAL

Estrategia	Macro Proyecto	Proyecto	Fuentes	Apropiación	Ejecutado (Compromisos)	Pagado	% Avance físico
2.4. Fortalecimiento institucional y gobernanza. para optimizar el desempeño del SINA. la educación e investigación y la generación de información y conocimiento ambiental	2.4.1. Implementación de herramientas tecnológicas y sistemas de información para fortalecer el ejercicio transparente y eficiente de la gestión ambiental institucional.2017	2.4.1.3. Implementación de herramientas tecnológicas y sistemas de información para fortalecer el ejercicio transparente y eficiente de la gestión ambiental institucional. 2018	RP	\$ 250.000.000	\$175.316.624	\$70.608.875	40%
			Total	\$ 250.000.000	\$175.316.624	\$70.608.875	

Proyecto 2.4.1.3. Implementación de herramientas tecnológicas y sistemas de información para fortalecer el ejercicio transparente y eficiente de la gestión ambiental institucional – 2018

**Objetivo:** Fortalecer la misión ambiental institucional, mediante la implementación y el sostenimiento de herramientas tecnológicas, sistemas de Información, y planta de personal para fortalecer el ejercicio transparente que permita dirigir, evaluar y mejorar el desempeño de la entidad de forma que responda a las necesidades de sus usuarios

Descripción de acciones o avances		% Avance físico
Meta 1	Sostenimiento del Sistema de Gestión de Calidad	45%
Avance	<ul style="list-style-type: none"> <li>Se realizó la revisión de los procesos del sistema de gestión de calidad en riesgos, indicadores, revisión de la política y objetivos de calidad, diseño de la estrategia de comunicaciones de divulgación del SIGI, y del manual de calidad para su respectiva actualización.</li> </ul>	
Meta 2	Mantenimiento al Sistema de Información SIGAE – Banco de Proyectos	50%
Avance	<ul style="list-style-type: none"> <li>Se realizó el cargue de proyectos del plan de acción de la vigencia 2016-2019, para la actualización y mejoras del aplicativo web Banco de Proyectos.</li> </ul>	
Meta 3	Continuar con la implementación de las Fases de la Estrategia de Gobierno en Línea GEL	0%
Avance	<ul style="list-style-type: none"> <li>Se tiene programado para el segundo semestre del año actividades de mejoras, para la aplicación de esta estrategia.</li> </ul>	
Meta 4	Implementación de la segunda fase del Programa de gestión documental	65%
Avance	<ul style="list-style-type: none"> <li>Se ha realizado el mantenimiento al centro de archivo y el apoyo en la recopilación de información en la aplicación de la segunda fase del plan de gestión documental.</li> </ul>	
Meta 5	Generar estudio técnico para ajuste planta de personal	40%
Avance	<ul style="list-style-type: none"> <li>Se realizó la recopilación de información de la Corporación, como insumos para la generación del estudio de la Planta de Personal.</li> </ul>	
<b>Total Avance Físico</b>		<b>40%</b>



Web institucional www.cda.gov.co

www.cda.gov.co



cda@cda.gov.co

"Un Buen Ambiente para el Posconflicto"

# PLAN DE ACCIÓN 2016- 2019



OBJETIVO 3. LOGRAR UN CRECIMIENTO RESILIENTE A LOS RIESGOS DE DESASTRES Y AL CAMBIO CLIMÁTICO.

## OBJETIVO 3.

LOGRAR UN CRECIMIENTO RESILIENTE A LOS RIESGOS DE DESASTRES Y AL CAMBIO CLIMÁTICO.

Estrategia	Macro Proyecto	Proyecto	Fuentes	Apropiación	Ejecutado (Compromisos)	Pagado	% Avance físico
3.1. Fortalecer los procesos de la gestión del riesgo: Conocimiento, reducción y Manejo.	3.1.2. Apoyo para los procesos de planificación y operación de los cuerpos de socorro para la atención de incendios forestales	3.1.2.1. Fortalecimiento a los cuerpos de bomberos voluntarios para la prevención, atención de emergencias y desastres naturales o antrópicos en los municipios de la jurisdicción de la Corporación CDA - 2018	RP	\$ 20.000.000	\$0	\$0	0%
3.2. Fortalecer la planificación del desarrollo con criterios de adaptación al cambio climático.	3.2.2. Establecimiento de puntos piloto demostrativos de uso de energías alternativas	3.2.2.1. Instalación e implementación de tecnologías alternativas para la reducción del uso de combustibles fósiles en la jurisdicción de la CDA. 2018	RP	\$20.000.000	\$0	\$0	1%
3.3. Reducir el riesgo existente, la generación de nuevos riesgos y el impacto de los desastres en los sectores.	3.3.1. Cofinanciación a Entes Territoriales para la adecuación de infraestructura para la reducción de vulnerabilidad ante desastres naturales	3.3.1.1. Recuperación ambiental de la ronda hídrica del malecón en el Rio Vaupés - Municipio de Mitú. 2018	RP	\$40.000.000	\$ 0	\$ 0	0%
			<b>Total</b>	<b>\$80.000.000</b>			

**Observación:**



Proyecto  
3.1.2.1.

**Fortalecimiento a los cuerpos de bomberos voluntarios para la prevención, atención de emergencias y desastres naturales o antrópicos en los municipios de la jurisdicción de la Corporación CDA - \$ 20.000.000**

**Objetivo: Mejorar la respuesta técnica y operativa de los cuerpos de bomberos para la atención de emergencias en los municipio de la jurisdicción de la CDA.**

Descripción de acciones o avances		% Avance físico
Metas	Meta 1.1. Adquisición de equipos completos de protección personal para el cuerpo de Bomberos de los municipios de la jurisdicción de la C.D.A. -(PONDERACIÓN 25 %)	
Avance Actividad	Adquisición de equipos completos de protección personal para el cuerpo de Bomberos de los municipios de la jurisdicción de la C.D.A <b>Proyecto con financiación recursos propios sujeto a recaudos</b>	0%
Metas	Meta 1.2. Adquisición de herramientas y accesorios para la atención y control de emergencias. (PONDERACIÓN 75 %)	
Avance Actividad	Adquisición de herramientas y accesorios para la atención y control de emergencias. <b>Proyecto con financiación recursos propios sujeto a recaudos</b>	0%
<b>Total de avance físico</b>		0%



Cuerpo de Bomberos del municipio de Inírida



**Proyecto 3.2.2.1 Instalación e implementación de tecnologías alternativas para la reducción del uso de combustibles fósiles en la jurisdicción de la C.D.A - \$20.000.000**

**Objeto:** Fomentar el uso de energías sustentables y sostenibles en los departamentos de la Jurisdicción de la CDA..

Descripción de acciones o avances		% Avance físico
<b>Metas</b>	<b>INSTALAR EL SISTEMA GENERADOR DE ENERGÍAS NO CONVENCIONALES EN LA JURISDICCIÓN DE LA CORPORACIÓN CDA. -(PONDERACIÓN 70% )</b>	
<b>Avance Actividad</b>	<p>Manifestaciones de interés por parte de instituciones educativas en los departamento de Guainía, Guaviare y Vaupés, con la finalidad de ser tenidos en cuentas para la instalación de los dispositivos.</p> <p>Actualización de estudio de mercado, de acuerdo a las necesidad en el proceso de instalación de los equipos.</p>	1%
<b>Metas</b>	<b>INFORMACIÓN DE DATOS DE OPERACIÓN DE LOS SISTEMA DE GENERADORES DE ENERGÍAS NO CONVENCIONALES. (PONDERACIÓN 30% )</b>	
<b>Avance Actividad</b>	No se presenta avances en esta meta ya que esta actividad es posterior a la instalación del sistema de energías alternativas.	0%
<b>Total de avance físico</b>		<b>1%</b>



Colegio Los Libertadores, manifestó su interés en el proyecto, en el municipio de Inírida – Guainía.



Institución educativa Departamental Inaya, manifestó su interés en el proyecto, en el municipio de Mitú – Vaupés.

Proyecto  
3.3.1.1.

Recuperación ambiental de la ronda hídrica del malecón en el Rio Vaupés -Municipio de Mitú. 2018 - RP  
\$ 40.000.000

**Objetivo:** Recuperar 6.86 hectáreas de importancia ambiental degradadas, mediante el establecimiento y mantenimiento de plantaciones con especies nativas para la conservación, protección y recuperación de los recursos naturales en la cuenca del río Vaupés sector del Malecón – Municipio de Mitú.

Descripción de acciones o avances		% Avance físico
<b>Metas Proyecto</b>	Implementación de áreas arbóreas que prevengan procesos erosivos en la ribera del río Vaupés, sector del malecón (6.86 hectáreas recuperadas)	0%
<b>Metas Proyecto</b>	Mantenimiento de la vegetación protectora que viabilice la sostenibilidad de la plantación y sus múltiples beneficios	
Total Avance Físico		0%



Malecón

Verificación en campo de áreas de importancia para el establecimiento de vegetación protectora.



Verificación en campo de áreas de importancia para el establecimiento de vegetación protectora.

**Observaciones:** Proyecto no ejecutado, debido a que el proceso contractual no se concluyó, por la no presentación de oferentes. Fue declarado desierto el 26/12/2017.

# PLAN DE ACCIÓN 2016- 2019



**OBJETIVO 4. PROTECCIÓN Y CONSERVACIÓN DE TERRITORIOS Y ECOSISTEMAS, MITIGACIÓN Y ADAPTACIÓN DEL CAMBIO CLIMÁTICO, ORDENAMIENTO AMBIENTAL EN TERRITORIOS DE LOS PUEBLOS INDÍGENAS**

## OBJETIVO 4

### PROTECCIÓN Y CONSERVACIÓN DE TERRITORIOS Y ECOSISTEMAS. MITIGACIÓN Y ADAPTACIÓN DEL CAMBIO CLIMÁTICO. ORDENAMIENTO AMBIENTAL EN TERRITORIOS DE LOS PUEBLOS INDÍGENAS

Estrategia	Macro Proyecto	Proyecto	Fuentes	Apropiación	Ejecutado (Compromisos)	Pagado	% Avance físico
4.1. Protección y conservación de territorios y ecosistemas	4.1.3. Implementación de sistemas de restauración ambiental en territorios indígenas acorde a usos y costumbres ancestrales	4.1.3.2. Recuperación de áreas degradadas mediante la implementación de sistemas agroforestales y/o silvopastoriles en resguardos indígenas. 2017	RP	\$40.000.000	\$39.954.000	\$0	75%
4.2. Ordenamiento ambiental en territorios indígenas	4.2.1. Apoyo a la formulación de Planes de Vida Indígena	4.2.1.1. Fortalecimiento a procesos de ordenamiento territorial y gestión ambiental enmarcados en el plan de vida indígena OZCIMI – departamento de Vaupés - 2018	RP	\$80.000.000	\$0	\$0	0%
			Total	\$80.000.000	\$0	\$0	

Proyecto 4.1.3.2

Recuperación de áreas degradadas mediante la implementación de sistemas agroforestales y/o silvopastoriles en resguardos indígenas, (RP \$40.000.000)

**Objetivo:** Restablecer la cobertura forestal en zonas degradadas del resguardo indígena El Refugio Departamento del Guaviare.

Descripción de acciones o avances		% Avance físico
<b>Metas Proyecto</b>	Sistemas agroforestales establecidos	60%
Avance	- Realizar el aislamiento del terreno ( 2 has.) - Realizar el establecimiento del modelo agroforestal ( 2 has.)	
<b>Metas Proyecto</b>	<b>Programa de sensibilización ambiental</b>	15%
Avance	- Realizar talleres de capacitación a usuarios del proyecto - Diseñar y difundir material divulgativo	
<b>Total Avance Físico</b>		<b>75%</b>



Comunidad Indígena El Refugio.



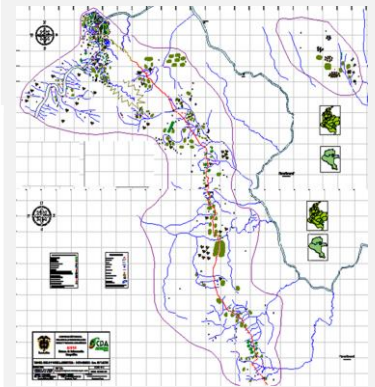
**Observaciones:** Actualmente se está iniciando la ejecución del proyecto. Acta de inicio 19 diciembre de 2017. Avances en la socialización del proyecto, contratación del recurso humano para las labores de aislamiento, siembra del material vegetal del modelo agroforestal y capacitaciones.

**Proyecto**  
4.2.1.1.


Fortalecimiento a procesos de ordenamiento territorial y gestión ambiental enmarcados en el plan de vida indígena OZCIMI – departamento de Vaupés - 2018

**Objetivo:** Fortalecer las bases para un proceso de ordenamiento territorial propio y establecer estrategias de coordinación para las actividades de control y vigilancia de los recursos naturales para las comunidades pertenecientes a OZCIMI Municipio de Mitú, Departamento del Vaupés.

Descripción de acciones o avances		% Avance físico
<b>Metas Proyecto</b>	Establecer lineamientos territoriales propios a partir de la cosmovisión y plan de vida de OZCIMI	0%
<b>Avance</b>		
<b>Metas Proyecto</b>	Desarrollar estrategias de control ambiental para el uso y aprovechamiento de los recursos naturales para las comunidades indígenas de OZCIMI.	0%
<b>Avance</b>		
<b>Total Avance Físico</b>		<b>0%</b>



Ordenamiento territorial propio para la zona de OZCIMI





# APROVECHAMIENTOS FORESTALES

[www.cda.gov.co](http://www.cda.gov.co)



[cda@cda.gov.co](mailto:cda@cda.gov.co)

*"Un Buen Ambiente para el Posconflicto"*



## DEPARTAMENTO DEL VAUPÉS

ACTO	FECHA	m <sup>3</sup> BRUTOS OTORGADOS MADERA	VOLUMEN APROVECHADO m <sup>3</sup>	USUARIO	LOCALIZACIÓN
099	24 de marzo de 2017	1391,95	120,661	Comunidad de Villanueva Walter Pedreros Hernández	Gran Resguardo Indígena de Vaupés
167	13 de junio de 2016	252,13	162,60	Comunidad San Joaquín de Murutinga Javier Gómez Ardila	Gran Resguardo Indígena de Vaupés
166	13 de junio de 2016	283,936	283,936	Comunidad de Villanueva	Gran Resguardo Indígena de Vaupés (Liquidado)

## DEPARTAMENTO DEL GUAVIARE

104	27 de marzo de 2017	1168,17	424,3	Adán Castillo Ayala	VEREDA LA MORICHERA, MUNICIPIO DEL RETORNO
108	27 de marzo de 2017	1992,5	495,5	José Gabriel Galeano	PREDIO LA LINDOSA, MUNICIPIO DEL RETORNO

# DEPARTAMENTO DEL GUAINÍA

## PFNM

ACTO	ESPECIE AUTORIZADA	UNIDAD DE MEDIDA	m <sup>3</sup> BRUTOS OTORGADOS MADERA	VOLUMEN APROVECHADO m <sup>3</sup>	USUARIO	LOCALIZACIÓN
<b>215</b> (3 de julio de 2015)	Heteropsis sp Bejuco mamure	KG	150.000	49.500	Comunidad de Piedra Alta	Resguardo Cuenca Media y Alta Rio Inírida
<b>289</b> (3 de octubre de 2016)	Leopoldinia Piassaba Fibra Chiquichiqui	kg	600.000	21.500	Comunidad de Cerro Nariz	Resguardo Remanso - Chorrobocon
<b>186</b> (1 de julio de 2016)	Leopoldinia Piassaba Fibra Chiquichiqui	kg	200.000	5.000	Comunidad de Cacahual.	Resguardo Rio Atabapo e Inírida.
<b>367 de 2017</b>	Guacamaya Superba Flor de Inírida Invierno	Unidad	12.884	2.000	Marta Elena Toledo Arenas	Margen izquierda sobre la vía que conduce de Inírida a la comunidad de Vitina a la altura del kilómetro 7. Municipio: Inírida. Departamento: Guainía.
	Schoenocephalium Teretifolium Flor de Inírida Verano		35.344	5.000		
<b>366 de 2017</b>	Leopoldinia piassaba Fibra Chiquichiqui	Kg	<b>200.000</b>	<b>127.560</b>	<b>Comunidad de Chaquita</b>	Resguardo indígena RÍOS ATABAPO E INÍRIDA. Municipio: Inírida. Departamento: Guainía.

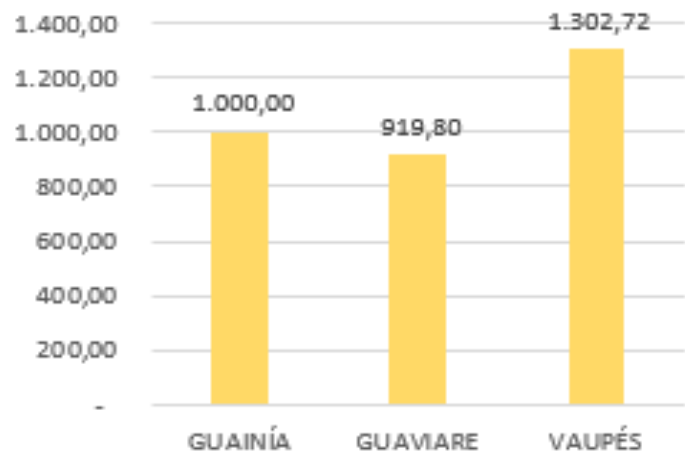
## PFM - PRODUCTO FORESTAL MADERABLE

ACTO	FECHA	m <sup>3</sup> BRUTOS OTORGADOS MADERA	VOLUMEN APROVECHADO m <sup>3</sup>	USUARIO	LOCALIZACIÓN
<b>263</b>	13 de septiembre de 2017	500	75,6	José Ángel Arguello Méndez	Finca Caño Sardina (Rio Guaviare)
<b>023</b>	<b>22 de enero de 2018</b>	<b>500</b>	<b>11,8</b>	Humberto Aguirre López	Finca Santa Rosa Tinaja (Rio Guaviare)

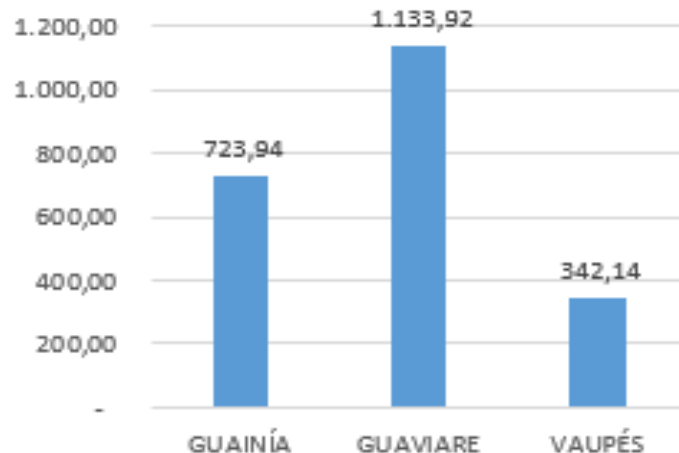
CUPO GLOBAL (m <sup>3</sup> ) <small>(RESOLUCIÓN 1885 DE 2015)</small>	ASIGNADO (m <sup>3</sup> )	SALDO (m <sup>3</sup> )
229,100	5,431.57	223,668

SECCIONAL	# DE USUARIOS	PERSISTENTES (m <sup>3</sup> )	DOMÉSTICOS (m <sup>3</sup> )	ÚNICOS (m <sup>3</sup> )	AISLADOS (m <sup>3</sup> )	TOTAL (m <sup>3</sup> )	% DEL CUPO GLOBAL
GUAINÍA	147	1,000.00	723.94	2.89	-	1,726.83	0.75%
GUAVIARE	65	919.80	1,133.92	6.16	-	2,059.88	0.90%
VAUPÉS	37	1,302.72	342.14	-	-	1,644.86	0.72%
<b>TOTAL</b>	<b>249</b>	<b>3,222.52</b>	<b>2,200.00</b>	<b>9.05</b>	<b>-</b>	<b>5,431.57</b>	<b>2.37%</b>

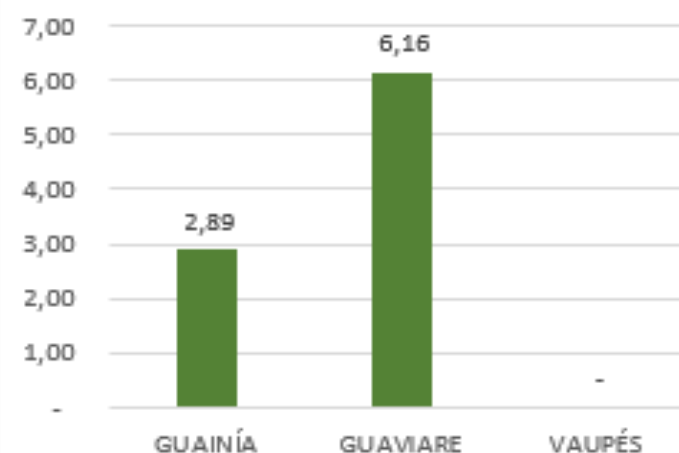
**PERSISTENTES (m<sup>3</sup>)**



**DOMÉSTICOS (m<sup>3</sup>)**



**ÚNICOS (m<sup>3</sup>)**





# RECAUDOS 2017

[www.cda.gov.co](http://www.cda.gov.co)



[cda@cda.gov.co](mailto:cda@cda.gov.co)

*"Un Buen Ambiente para el Posconflicto"*

## RECAUDOS 2018 RECURSOS PROPIOS

Cod Cta	DETALLE	VALOR PROYECTADO	VALOR RECAUDADO	%
311	TRIBUTARIOS	\$ 1.101.219.548	\$ 369.987.198	34%
3111	PORCENTAJE IMPUESTO PREDIAL	\$ 1.101.219.548*	\$ 369.987.198	34%
312	NO TRIBUTARIOS	\$ 1.024.402.107	\$ 181.549.250	18%
312201	Evaluación y Seguimiento Ambiental	\$ 397.190.677	\$ 98.494.380	25%
312203	Publicación	\$ 6.500.000	\$ 2.142.746	33%
312801	Tasa Retributiva	\$ 179.734.248	\$ 10.647.959	6%
312802	Tasa por Uso por Agua	\$ 14.362.248	\$ 50.439.015	351%
3129	Tasa de Aprovechamiento Forestal	\$ 160.000.000	\$ 10.073.491	6%
312803	Multas y Sanciones-Cartera	\$ 227.614.934	\$ 5.053.321	2%
312804	Otros	\$ 39.000.000	\$ 4.698.338	12%
	<b>TOTAL</b>	<b>\$ 2.125.621.655</b>	<b>\$ 551.536.448</b>	<b>26%</b>

Nota:\* Este valor incluye el presupuesto proyectado para la vigencia 2018 incorporado mediante Acuerdo No. 012 del 11 de diciembre de 2017 correspondiente al valor de \$961,219,548, más el valor incorporado de saldos de la vigencia 2017 mediante Acuerdo No.016 del 28 de diciembre de 2017 por valor de \$140.000.000.



# EJECUCIÓN PRESUPUESTAL

[www.cda.gov.co](http://www.cda.gov.co)



[cda@cda.gov.co](mailto:cda@cda.gov.co)

*"Un Buen Ambiente para el Posconflicto"*

## FUNCIONAMIENTO E INVERSION 2018

Cta Nombre	Ppto Def.	%	Comprometido	%
GASTOS DE PERSONAL P.G.N.	2.050.137.000,00		692.105.003,00	
GASTOS DE PERSONAL F.C.A.	0,00		0,00	
GASTOS DE PERSONAL R.P.	230.000.000,00		95.451.246,00	
<b>TOTAL GASTOS DE PERSONAL</b>	<b>2.280.137.000,00</b>	<b>100,00</b>	<b>787.556.249,00</b>	<b>34,54</b>
GASTOS GENERALES P.G.N.	50.212.000,00		35.542.515,00	
GASTOS GENERALES F.C.A.	0,00		0,00	
GASTOS GENERALES R.P.	224.860.594,00		180.285.475,00	
<b>TOTAL GASTOS GENERALES</b>	<b>275.072.594,00</b>	<b>100,00</b>	<b>215.827.990,00</b>	<b>78,46</b>
TRANSFERENCIAS CORRIENTES P.G.N.	7.252.000,00		0,00	
TRANSFERENCIAS CORRIENTES F.C.A.				
TRANSFERENCIAS CORRIENTES R.P.	25.754.340,00		24.718.021,00	
<b>TOTAL TRANSFERENCIAS</b>	<b>33.006.340,00</b>	<b>100,00</b>	<b>24.718.021,00</b>	<b>74,89</b>
<b>TOTAL FUNCIONAMIENTO</b>	<b>2.588.215.934,00</b>	<b>100,00</b>	<b>1.028.102.260,00</b>	<b>39,72</b>
<b>TOTAL INVERSION</b>	<b>7.098.624.591,00</b>	<b>100,00</b>	<b>3.675.584.996,00</b>	<b>51,78</b>
<b>TOTAL PRESUPUESTO 2018</b>	<b>9.686.840.525,00</b>	<b>100,00</b>	<b>4.703.687.256,00</b>	<b>48,56</b>

### INVERSION 2018 POR FUENTES

Cta Nombre	Ppto Def.	%	Comprometido	%
INVERSION P.G.N.	1.454.837.210,00	100,00	609.277.412,00	41,88
INVERSION F.C.A.	3.708.175.000,00	100,00	2.056.293.411,00	55,45
INVERSION RECURSOS PROPIOS	1.645.006.721,00	100,00	961.394.173,00	58,44
APORTES DE OTRAS ENTIDADES	290.605.660,00	100,00	48.620.000,00	16,73
GOBERNANZA FORESTAL VISION AMAZONÍA	290.605.660,00	100,00	48.620.000,00	16,73
<b>TOTAL INVERSION POR FUENTES</b>	<b>7.098.624.591,00</b>	<b>100,00</b>	<b>3.675.584.996,00</b>	<b>51,78</b>

CON CORTE A 30 DE ABRIL DE 2018

*"Un Buen Ambiente para el Posconflicto"*



# PLAN DE MEJORAMIENTO

[www.cda.gov.co](http://www.cda.gov.co)



[cda@cda.gov.co](mailto:cda@cda.gov.co)

*"Un Buen Ambiente para el Posconflicto"*



**PLAN DE MEJORAMIENTO CONSOLIDADO  
CONTRALORIA GENERAL DE LA REPUBLICA  
AUDITORIA 2016 VIGENCIA 2015**

Auditoria Año	Nro. de Hallazgos	% del Total	Nro. Acciones Programadas	Acciones cumplidas a 31 de diciembre de 2017	Porcentaje de Cumplimiento a 31 de diciembre de 2017 por cada vigencia
Auditoria 2016	16	62%	16	16	100%
vig 2015					
Auditoria 2015	10	38%	10	10	100%
vig 2014					
<b>Total PM</b>	<b>26</b>	<b>100%</b>	<b>26</b>	<b>26</b>	<b>100%</b>

Se presenta el avance del Plan de Mejoramiento producto de la auditoría realizada por la Contraloría General de la Republica República a la vigencia 2015 a través de la Gerencia Departamental Guainía, realizada durante el segundo semestre del 2016, el cual arroja un 100% de cumplimiento con corte 31 de diciembre de 2017. Se continúa a la espera que dicho plan sea evaluado por la Auditoria de la CGR, la cual se está llevando a cabo desde el 15 de enero de 2018 en la Corporación CDA.

# SGC

ESTADO DE IMPLEMENTACION DEL SISTEMA  
DE GESTION DE CALIDAD



# ESTADO DE IMPLEMENTACION DEL SISTEMA DE GESTION DE CALIDAD



**Certificado CO10/3292**  
El Sistema de Gestión de

**CORPORACIÓN PARA EL DESARROLLO SOSTENIBLE DEL NORTE Y EL ORIENTE AMAZONICO - CDA**

Calle 26 No. 11 - 131 Barrio Cinco de Diciembre  
Inírida, Guanía, Colombia  
Transversal 20 No. 12 - 135  
San José del Guaviare, Guaviare, Colombia  
Avenida 15 No. 8 - 144  
Mitú, Vaupés, Colombia

Ha sido evaluado y certificado en cuanto al cumplimiento de los requisitos de

**NTCGP 1000:2009**

Para las siguientes actividades:

**EJERCER LA AUTORIDAD AMBIENTAL Y LA PLANIFICACIÓN Y EJECUCIÓN DE PROYECTOS Y ACCIONES DE CONSERVACIÓN, DESCONTAMINACIÓN Y RECUPERACIÓN DE LOS RECURSOS NATURALES RENOVABLES Y DE PROMOCIÓN DEL DESARROLLO HUMANO SOSTENIBLE EN LOS DEPARTAMENTOS DE GUIAINIA, GUAVIARE, Y VAUPÉS.**  
Excluye: 7.3

La validez de este Certificado esta sujeta a las auditorías de seguimiento satisfactorias y cualquier verificación deberá hacerse con la Oficina SGS Colombia S.A.

Este certificado es válido desde 19/03/2013 Hasta 22/01/2016  
Edición 3 , certificado con SGS desde 23/01/2010  
Auditoría de Re Certificación 30 días antes del 22/01/2016

Autorizado por  
Autorized by



Catalina Ospina González  
SGS Colombia S.A. Systems & Services Certification  
Carretera 16A No 78-11 piso 3 Bogotá D.C., Colombia  
Tel: (+57-1) 6069292 Fax: +57 - 1) 6339252 www.sgs.com.co

Page 1 of 1



41728 06-03-2013 PM 5:08:55

Este documento es válido por 1013 días del momento generado de acuerdo a los datos de su código de barras. Si el código de barras no es legible, consulte con el representante de SGS. Este documento es válido por 1013 días del momento generado de acuerdo a los datos de su código de barras. Si el código de barras no es legible, consulte con el representante de SGS. Este documento es válido por 1013 días del momento generado de acuerdo a los datos de su código de barras. Si el código de barras no es legible, consulte con el representante de SGS.

## ESTADO DE IMPLEMENTACION DEL SISTEMA DE GESTION DE CALIDAD

Teniendo en cuenta que la Corporación CDA debe realizar la transición de la norma ISO 9001:2008 a la ISO 9001:2015, se programaron actividades para realizar dentro del primer semestre de la vigencia 2018 entre las que se encuentran: actualización de los procesos del sistema de gestión de calidad en riesgos, indicadores, revisión de la política y objetivos de calidad, diseño de la estrategia de comunicaciones de divulgación del SIGI, actualización del manual de calidad.

# PROPOSICIONES Y VARIOS

[www.cda.gov.co](http://www.cda.gov.co)



[cda@cda.gov.co](mailto:cda@cda.gov.co)

*"Un Buen Ambiente para el Posconflicto"*

# Subacuerdo No 002 de 2017

Con el fin de llevar a cabo estas actividades se contrato personal técnico y profesional así:

- 9 profesionales: 2 profesionales forestales. 1 profesional ambiental. 2 abogados. 1 biólogo. 1 comunicador social                      1 veterinario y 1 ingeniero agrónomo.
- 9 técnicos: 3 ambientales. 3 forestales y 3 técnicos para educación ambiental.

Esta contratación se realizo con al PID II y estos contratos terminan en el mes de junio puntualmente el de (4) profesionales (ing. Ambiental, ing. Forestal, comunicador social y biólogo) y de los técnicos los ambientales y forestales.

## Subacuerdo No 002 de 2017

Existe el rubro para adquisición del CAV móvil por valor de (\$144,126.719) y el presupuesto para el PID III ( Plan de adquisiciones) aun no ha sido aprobado.

Reafirmando la importancia de contar con el personal de control y vigilancia, ya que su presencia ha sido efectiva y se han logrado importantes avances, además que en época de verano suben los índices de deforestación, se priorizó prorrogar los contratos del personal de control y vigilancia.

## Subacuerdo No 002 de 2017

Así las cosas, es trasladar del rubro del CAV móvil a personal para las prorrogas del personal de control y vigilancia que están por terminar contrato, vale resaltar que este traslado ya fue aprobado por el líder del pilar JOSE IGNACIO MUÑOZ CORDOBA.



Corporación para el Desarrollo  
Sostenible del Norte y el Oriente  
A m a z ó n i c o

Guainía – Guaviare - Vaupés

[www.cda.gov.co](http://www.cda.gov.co)



[cda@cda.gov.co](mailto:cda@cda.gov.co)

*"Un Buen Ambiente para el Posconflicto"*