



INFORME DE GESTIÓN II SEMESTRE 2019



"Un Buen Ambiente para el Posconflicto"

**GUAINÍA
GUAVIARE
VAUPÉS**

**CORPORACIÓN PARA EL DESARROLLO SOSTENIBLE DEL NORTE Y EL
ORIENTE AMAZÓNICO - CDA**

**Informe de Gestión
II Semestre 2019**

**Plan de Acción Institucional - PAI
2016-2019**



CO18/8511

Inírida, 16 de diciembre de 2019

"Un Buen Ambiente para el Posconflicto"

ASAMBLEA CORPORATIVA

Gobernadora Designada del Departamento del Guainía
LUZ MARINA MOLINA PARRA

Gobernador del Guaviare
NEBIO DE JESUS ECHAVERRY CADAVID

Gobernador del Vaupés
JESÚS MARÍA VÁSQUEZ CAICEDO

Alcalde de Inírida - Guainía
CAMILO ANDRES PUENTES GARZON

Alcalde de San José del Guaviare – Guaviare
EFRAIN RIVERA ROLDAN

Alcalde de Calamar - Guaviare
PEDRO PABLO NOVOHA BERNAL

Alcalde del Retorno - Guaviare
OSCAR EDUARDO OSPINA ORTIZ

Alcalde de Miraflores – Guaviare
JHONIVAR CUMBE

Alcalde de Mitú - Vaupés
DANIEL BERNAL CORDOBA

Alcalde de Carurú – Vaupés
JOSE ANTONIO FANDIÑO RODRIGUEZ

Alcalde de Taraira – Vaupés
CESAR MAURICIO MARTINEZ DELGADO

“Un Buen Ambiente para el Posconflicto”

CONSEJO DIRECTIVO

Delegado Ministro de Ambiente y Desarrollo Sostenible
Presidente del Consejo Directivo
ROBERTO MARIO ESMERAL BERRIO

Delegado del Presidente de la República
JAVIER HERNANDO RUIZ MANTILLA

Gobernadora Delegada Departamento del Guainía
LUZ MARINA MOLINA PARRA

Gobernador del Guaviare
NEBIO DE JESUS ECHAVERRY CADAVID

Gobernador del Vaupés
JESUS MARÍA VASQUEZ CAICEDO

Directora del Instituto SINCHI
LUZ MARINA MANTILLA CÁRDENAS

Director Instituto “Alexander Von Humboldt”
HERNANDO GARCÍA MARTÍNEZ

Rector Universidad de la Amazonia
GERARDO CASTRILLÓN ARTUNDUAGA

Representante de los Alcaldes de los Municipio Capitales de la Jurisdicción
Alcalde de Inírida-Guainía
CAMILO ANDRES PUENTES GARZON

Representante ONG de la Jurisdicción
MARLON RUBIANO RODRÍGUEZ

Representante Comunidades Indígenas del Guaviare - CRIGUA II
HERNANDO DE JESÚS CRESPO TRACIANO

Representante Comunidades Indígenas de Vaupés - CRIVA
IVAN ORLANDO GÓMEZ RODRÍGUEZ

Representante Comunidades Indígenas del Guainía - CRIGUA I
ALIRIO HERNÁNDEZ CANO

“Un Buen Ambiente para el Posconflicto”

EQUIPO DIRECTIVO

Director General

CESAR HUMBERTO MELÉNDEZ SÁENZ

Secretaria General

IVONNE CARMENZA HERNÁNDEZ DELGADO

Subdirección Administración de Recursos Naturales

JOHN JAIRO MORENO

Subdirección de Normatización y Calidad Ambiental

LENIN FERNANDO RIAÑO ALARCÓN

Subdirectora Administrativa y Financiera

ROSA PILAR JIMÉNEZ PADRÓN

Jefe Oficina Asesora de Planeación

YINA PATRICIA ARENAS TIVIDOR

Asesora de Control Interno

LEIDY CENEY NARVÁEZ MONTAÑEZ

Director Seccional Guainía

MARIO FERNANDO RUBIO ORTEGA

Director Seccional Guaviare

ANDREA FERNANDA CALDERÓN

Director Seccional Vaupés

MIGUEL ANTONIO VILLAMIL VARGAS

"Un Buen Ambiente para el Posconflicto"

CONTENIDO

ASAMBLEA CORPORATIVA	3
CONSEJO DIRECTIVO	4
EQUIPO DIRECTIVO.....	5
PRESENTACIÓN	7
PLAN DE ACCIÓN 2016 – 2019.....	8
PROGRAMAS Y PROYECTOS DEL PLAN DE ACCION VIGENCIA 2019	9
OBJETIVO 1. AVANZAR HACIA UN CRECIMIENTO SOSTENIBLE COMPATIBLE CON EL CLIMA.....	11
OBJETIVO 2: PROTEGER Y ASEGURAR EL USO SOSTENIBLE DEL CAPITAL NATURAL Y MEJORAR LA CALIDAD AMBIENTAL	60
OBJETIVO 4: PROTECCIÓN Y CONSERVACIÓN DE TERRITORIOS Y ECOSISTEMAS, MITIGACIÓN Y ADAPTACIÓN DEL CAMBIO CLIMÁTICO, ORDENAMIENTO AMBIENTAL EN TERRITORIOS DE LOS PUEBLOS INDÍGENAS.	93
EJECUCIÓN PRESUPUESTAL	107
RECAUDOS RECURSOS PROPIOS 2019	108
PROCESO DE ACTUALIZACION MECI- CDA.....	109
AUDITORIAS INTERNAS INTEGRALES.....	110
.....	114
PLAN DE MEJORAMIENTO CONSOLIDADO CONTRALORIA GENERAL DE LA REPUBLICA	115
ESTADOS FINANCIEROS	116
COMPONENTES DE SEGUIMIENTO – ANEXOS.....	116

PRESENTACIÓN

La Dirección General presenta el siguiente informe de gestión de la Corporación para el Desarrollo del Norte y el Oriente Amazónico CDA correspondiente al II Semestre de la vigencia 2019 con corte a 30 de noviembre de 2019, con el objeto de informar al Consejo Directivo, al Ministerio de Ambiente y Desarrollo Sostenible, sobre los avances en la gestión para dar cumplimiento a lo establecido en el Artículo 6º del Decreto 2350 de 2009, dentro del marco del Plan de Acción 2016-2019 “Un Buen Ambiente para el Posconflicto”, aprobado por el Acuerdo No. 004 - 19 de mayo de 2016 y ajustado en cuanto a sus metas, mediante acuerdos 07 del 28 de julio de 2017, No. 006 de junio 1 de 2018 y No. 002 del 26 de febrero de 2019.

El Plan de Acción 2016 -2019 fue formulado bajo la estrategia de crecimiento verde del Plan Nacional de Desarrollo 2014-2018 “Todos por un nuevo país”, por ello se incorporó transversalmente en el Plan: Seguridad y justicia para la paz, buen gobierno, competitividad e infraestructura, movilidad social y transformación del campo, estas soportadas en los pilares de la PAZ, EQUIDAD y EDUCACION y aterrizadas a la estrategia regional llanos “Crecimiento y bienestar para los Llanos: medio ambiente, agroindustria y desarrollo humano” y a la particularidad regional.

La estructura del Plan de Acción para la vigencia se orientó en la identificación y definición de estrategias locales, basados en los objetivos estratégicos y metas del Plan Nacional de Desarrollo 2014 - 2018, en las mesas de concertación realizadas en la región; teniendo presente la realidad estructural y presupuestal histórica de la Entidad en cuanto a recaudos de recursos propios, aportes del Presupuesto General de la Nación y destinaciones del Fondo de Compensación Ambiental, la suscripción de convenios interinstitucionales con entidades hermanas del SINA y la posibilidad de gestión de recursos en fuentes nacionales de destinación específica, de cooperación internacional y la inclusión en programas como visión amazonia, corazón de la amazonia, BanCo2 , entre otros.

El presente informe incluye adicionalmente otros informes que contemplan el consolidado del ejercicio de la autoridad ambiental, los reportes por aprovechamientos persistentes otorgados en la jurisdicción, los avances del Modelo Integral de Planeación y Gestión - MIPG, el estado de la implementación del Sistema de Gestión de Calidad, el avance del Plan de Mejoramiento y los estados financieros. Para el componente de seguimiento se presentan los anexos requeridos por el Ministerio de Ambiente y Desarrollo Sostenible, con base a la Guía para la formulación y seguimiento de los planes de acción para las Corporaciones Autónomas Regionales y de Desarrollo Sostenible.

Cesar Humberto Meléndez Sáenz
Director General

“Un Buen Ambiente para el Posconflicto”

PLAN DE ACCIÓN 2016 – 2019

Visión de Largo Plazo – PGAR 2012 – 2023

En el año 2023 los Departamentos de Guainía, Guaviare y Vaupés, estarán ordenados ambiental y territorialmente y sus pobladores aprovecharán de manera sostenible los recursos naturales presentes en su territorio, mejorando su calidad de vida.

Misión

La Corporación CDA es la entidad responsable del ejercicio de la autoridad ambiental, de promover el conocimiento de los recursos naturales renovables y del medio ambiente, de dar cumplida y oportuna aplicación a las disposiciones legales vigentes sobre su disposición, administración, manejo y aprovechamiento sostenible; conforme a las regulaciones normativas y del direccionamiento del crecimiento verde en los departamentos de Guainía, Guaviare y Vaupés.

Visión

Al finalizar el año 2019 los departamentos de la jurisdicción CDA contarán con determinantes ambientales, herramientas de ordenación, control ambiental y reducción de vulnerabilidad a desastres naturales y experiencias piloto de desarrollo humano sostenible; que permitan el crecimiento verde manteniendo la oferta ambiental y generando pago por servicios ambientales, que motive el cuidado de los ecosistemas estratégicos, zonas de preservación y las áreas protegidas.

Objetivo General

Establecer e implementar actividades que fomenten el crecimiento verde y la calidad de vida, restaurando y manteniendo el equilibrio con el medio ambiente y la base de los recursos naturales para el soporte de vida de las generaciones futuras.

Objetivos Específicos

- Adelantar medidas y actividades de control de contaminación a aguas, suelos y aire por acción antrópica.
- Incluir el componente ambiental en todas y cada una de las actividades productivas regionales, reduciendo al máximo el impacto ambiental negativo y estableciendo medidas de compensación del deterioro causado, reduciendo las causas del cambio climático.
- Direccionar la restauración y el aprovechamiento sostenible de los recursos del bosque y la biodiversidad, mediante implementación de negocios verdes y el pago de servicios ambientales con el desarrollo de la estrategia Banco2 y proyectos REDD.
- Acompañar a los entes territoriales en la formulación e implementación de planes estratégicos y procesos de ordenación para la gestión rural y urbana sostenible y la reducción del riesgo.

“Un Buen Ambiente para el Posconflicto”

PROGRAMAS Y PROYECTOS DEL PLAN DE ACCION VIGENCIA 2019

Los programas y proyectos están orientados a las metas nacionales y regionales que la Corporación debe cumplir en este periodo; de tal manera que para hacer frente a la problemática ambiental regional se aborda desde la articulación de los instrumentos de planificación del nivel nacional, regional, jurisdiccional y local, identificando que en la Estrategia Crecimiento Verde, la estructura establecida en el Plan Nacional de Desarrollo 2014 -2018, se desarrolla a través de objetivos, estrategias y proyectos; encontrando que esta estructura cumple tal cual con las necesidades identificadas en los diagnósticos regionales; por lo tanto EL Plan de Acción 2016 – 2019 ***“Un Buen Ambiente para el Posconflicto”***, acoge esta estructura.

Durante los años 2017, 2018 y 2019, el Plan de Acción de la Corporación CDA, presento ajustes en sus alcances físicos y financieros, manifestados en reuniones del Consejo Directivo, por parte del Director General, debido a ciertas situaciones por limitaciones de disponibilidad presentadas con las fuentes de financiación para algunos proyectos que no lograron su financiación requiriendo reprogramar las metas físicas y financieras para los años 2017 a 2019, en concordancia con las nuevas acciones que se deben contemplar en el marco del Posconflicto. Los ajustes, fueron aprobados por el Consejo Directivo a través de los siguientes acuerdos: Acuerdo No. 006 de junio 1 de 2018 “Por el cual se modifica el acuerdo No. 04 del 19 de mayo de 2016, y el acuerdo y 07 del 28 de julio de 2017 mediante el cual se ajustan las metas del Plan de Acción de la Corporación CDA para la Vigencia 2016 – 2019 “Un buen ambiente para el posconflicto” y en la vigencia 2019 en sesión del 26 de febrero, se ajustaron nuevamente las metas como resultado de la evaluación del equipo técnico de la Corporación a través del Acuerdo No. 002 del 26 de febrero de 2019.

Otra situación, presente a lo anterior se debió a que de acuerdo con el artículo 7 de la Resolución 667 del 27 de abril de 2016 “Por la cual se establecen los indicadores mínimos de que trata el artículo 2.2.8.6.5.3. del Decreto 1076 de 2015 y se adoptan otras disposiciones”, establece que en caso que por especificaciones ambientales regionales algunos de dichos indicadores no se puedan aplicar, se deberá justificar ante el Consejo Directivo.

Entre de las razones o justificaciones expuestas por el Director General para ajustar las metas del Plan de Acción 2016 -2019 “Un Buen ambiente para el Posconflicto” se presentaron las siguientes:

- La Corporación atendiendo a las directrices del Consejo Directivo adelantó evaluación a las metas del Plan de Acción, teniendo en cuenta el porcentaje de avance de la vigencia 2018, y a que se encuentra en curso la última anualidad del Plan de Acción “Un Buen Ambiente para el Posconflicto”.
- Que mediante Acuerdo No. 011 del 19 de noviembre de 2018 se adoptaron los recursos asignados en el Presupuesto General de la Nación y se aprobó el Presupuesto de ingresos y gastos de la Corporación para el Desarrollo Sostenible del Norte y el Oriente Amazónico C.D.A. con recursos propios para la vigencia fiscal 2019.
- Que, con la adopción del presupuesto para la vigencia 2019, se tiene información presupuestal real, que permite realizar un ajuste a las metas proyectadas en el Plan de Acción para la vigencia 2019 y de esta manera garantizar su cumplimiento. Así, mismo se ha logrado aportes

“Un Buen Ambiente para el Posconflicto”

de programas como GEF6, Visión Amazonia, PNUD y la posibilidad de acceder a financiación adicional de FCA para la vigencia 2019, que no fueron contempladas en la proyección inicial.

- Que las metas del Plan de Acción reflejadas actualmente, corresponden a la definidas en el acuerdo 002 de 2019, las cuales se presentan en el Anexo 1. Ajuste De Metas Matriz Resumen Prospectivo Inversiones 2016 – 2019.

Que de acuerdo con el artículo 9° de la Resolución N° 0667 de 2016, expedida por el Ministerio de Ambiente y Desarrollo Sostenible, el Director General debe enviar semestralmente el informe de avance en la ejecución del Plan Acción Cuatrienal al Ministerio de Ambiente, Desarrollo Sostenible, previa aprobación del Consejo Directivo.

Conforme a lo anterior, se ven afectadas las metas establecidas en el PA, que se estimaron ejecutar con las fuentes de financiación del Presupuesto General de la Nación, Fondo de Compensación Ambiental, Ministerio de Ambiente y Desarrollo Sostenible, Visión Amazonia, GEF, PNUD, entre otros. Por tal razón se deben ajustar las metas físicas y financieras, excluyendo, trasladando y reduciendo o aumentando las metas con el fin de reflejar la situación real de acuerdo a los recursos financieros que soportan la ejecución física de los proyectos de las metas establecidas en el Plan de Acción 2016 -2019.

El presente informe de gestión corresponde a la vigencia 2019 con corte a 30 de noviembre de 2019 de conformidad con el acuerdo No. 002 del 26 de febrero de 2019, acuerdo No. 006 de junio 1 de 2018 “Por el cual se modifica el acuerdo No. 04 del 19 de mayo de 2016, y el acuerdo y 07 del 28 de julio de 2017 mediante el cual se ajustan las metas del Plan de Acción de la Corporación CDA para la Vigencia 2016 – 2019 “Un buen ambiente para el posconflicto”, las cuales se reflejan en la matriz de seguimiento del Plan de Acción, atendiendo la solicitud realizada por el Consejo Directivo para adelantar la evaluación de las metas físicas y financieras del Plan de Acción para ser ajustadas para la vigencia 2019.

A continuación, se presentan los Objetivos, Estrategias, macro proyectos y Proyectos del Plan de Acción de la CDA para la vigencia 2016 – 2019, con su unidad de medida y meta propuesta.

Los Objetivos son:

1. Avanzar hacia un crecimiento sostenible y bajo en carbono
2. Proteger y asegurar el uso sostenible del capital natural y mejorar la calidad ambiental
4. Protección y conservación de territorios y ecosistemas, mitigación y adaptación del cambio climático, ordenamiento ambiental en territorios de los pueblos indígenas.



“Un Buen Ambiente para el Posconflicto”

OBJETIVO 1. AVANZAR HACIA UN CRECIMIENTO SOSTENIBLE COMPATIBLE CON EL CLIMA

OBJETIVO 1. AVANZAR HACIA UN CRECIMIENTO SOSTENIBLE COMPATIBLE CON EL CLIMA									
Estrategia 1.1. Impulsar la transformación de sectores hacia sendas más eficientes e incluyentes									
Proyectos	Fuente	Apropiación Vigente	COMPROMISOS		OBLIGACIONES (%=obligado/apropiación)		PAGOS (%=pagado/apropiación)		% Avance físico
			valor	%	valor	%	valor	%	
Macro Proyecto: 1.1.1. Reducción de la frontera agropecuaria mediante el establecimiento de sistemas de reconversión de Ganadería y producción agroforestal									
Proyecto 1.1.1.4. Reducción de la frontera agrícola mediante el establecimiento de sistemas de ganadera y producción agroforestal – 2018 - Guaviare	RP	\$ 380.000.000,00	\$348.871.018,00	92 %	\$321.957.618,00	85 %	\$171.957.618,00	45%	100%
Proyecto 1.1.1.5. Recuperación de suelos degradados por cultivos ilícitos y ganadería extensiva etapa II san José del Guaviare el Retorno Calamar. 2018 - Guaviare	FCA	\$2.100.000.000,00	\$2.076.512.965,00	99%	\$2.067.133.965,00	98%	\$1.995.760.743,00	95%	100%
Proyecto 1.1.1.6. Reducción de la frontera agrícola mediante el establecimiento de sistemas de ganadera y producción agroforestal. 2019	RP	\$ 300.000.000,00	\$287.667.047,00	96%	\$94.510.000,00	32%	\$60.000.000,00	20%	98%
Proyecto 1.1.1.7. Recuperación de suelos degradados por cultivos ilícitos y ganadería extensiva etapa III, Departamento de Guaviare, Municipios de San José del Guaviare, El Retorno, Calamar. 2019	FCA	\$2.258.291.482,00	\$2.253.230.882,00	99,8%	\$1.393.572.200,00	62%	\$1.393.572.200,00	62%	100%
Macro Proyecto: 1.1.3. Promoción a la conformación y fortalecimiento de Negocios verdes como alternativa para el postconflicto y la reducción de la presión a los recursos naturales									
Proyecto 1.1.3.5. Implementación del plan regional de negocios verdes Amazonia, a través de la operación de la ventanilla verde en la jurisdicción de la CDA 2019. San José del Guaviare, Inírida y Mitú	RP	\$1.654.953.050,00	\$1.654.953.050,00	100%	\$827.476.525,00	50%	\$827.476.525,00	50%	43,3%
Macro Proyecto: 1.1.4. Implementación de la Estrategia Banco2 en la jurisdicción de la CDA									
Proyecto 1.1.4.4. Implementación de la estrategia BanCo2 en la jurisdicción de la CDA.2019	RP	\$ 364.847.437,73	\$352.748.720,00	97%	\$348.048.720,00	95%	\$348.048.720,00	95%	100%

"Un Buen Ambiente para el Posconflicto"

OBJETIVO 1. AVANZAR HACIA UN CRECIMIENTO SOSTENIBLE COMPATIBLE CON EL CLIMA									
Estrategia 1.2. Gestión sectorial para la disminución de impactos ambientales y en la salud asociados al desarrollo económico									
Proyecto	Fuentes	Apropiación Vigente	COMPROMISOS		OBLIGACIONES		PAGOS		% Avance físico
			valor	%	valor	%	valor	%	
Macro Proyecto 1.2.1. Adopción de políticas sectoriales en recursos naturales para la gestión ambientales en los departamentos de Guainía. Guaviare y Vaupés.									
Proyecto 1.2.1.4. Implementación de políticas sectoriales en recursos naturales para la gestión ambiental en los departamentos de Guainía, Guaviare y Vaupés. 2019	PGN	\$ 307.375.293,00	\$0,00	0%	\$0,00	0%	\$0,00	0%	0%
Macro Proyecto 1.2.2 Fortalecimiento del ejercicio de la autoridad ambiental para el uso sostenible del recurso hídrico, flora y fauna silvestre en Guainía, Guaviare y Vaupés									
Proyecto 1.2.2.6. Programa de control, seguimiento y monitoreo a las actividades que generan emisión de contaminantes y aprovechamiento de los recursos naturales. 2019	RP	\$580.326.476,00	\$429.467.311,00	74%	\$374.120.775,00	64%	\$371.920.775,00	64%	92,2%
Proyecto 1.2.2.7. Fortalecimiento de la Gobernanza Forestal Mediante el Control y vigilancia en los Puntos Críticos de Deforestación en el Departamento del Guaviare. 2019	Visión Amazonia	\$ 748.239.081,00	\$576.006.667,00	77%	\$269.591.131,00	36%	\$236.497.797,00	32%	75%
Proyecto 1.2.2.8. Fortalecimiento Institucional para Evaluar las Afectaciones Ambientales por Actividades de Explotación de Yacimientos Mineros en el Departamento del Guainía.2019	Visión Amazonía	\$170.000.000,00	\$11.000.000,00	6%	\$0,00	0%	\$0,00	0%	20%
TOTAL	\$6.384.032.819,73		5.565.073.677,00	87%	\$3.307.319.351,00	52%	3.237.516.017,00	51%	
	\$2.480.000.000,00		\$2.425.383.983,00	98%	\$2.167.718.361,00	96%	\$2.029.275.732,00	87%	

 Total proyectos 2019
 Total proyectos 2018

"Un Buen Ambiente para el Posconflicto"

Estrategia 1.1. Impulsar la transformación de sectores hacia sendas más eficientes e incluyentes

Macro Proyecto 1.1.1. Reducción de la frontera agropecuaria mediante el establecimiento de sistemas de reconversión de Ganadería y producción agroforestal.

Proyecto 1.1.1.4. Reducción de la frontera agrícola mediante el establecimiento de sistemas de ganadera y producción agroforestal 2018 - Guaviare

Fuente: Recursos Propios \$380.000.000 - Año. 2018



Posteria entregada para las actividades de aislamiento



Visitas técnicas y de Interventoría



Objetivo General

Recuperación de áreas degradadas por cultivos ilícitos y ganadería extensiva.

Objetivos Específicos

- Apoyar la implementación del proyecto de RECUPERACION DE SUELOS DEGRADADOS POR CULTIVOS ILICITOS Y GANADERIA EXTENSIVA ETAPA II SAN JOSE DEL GUAVIARE EL RETORNO CALAMAR. FCA-2018. Contrapartida.
- Hacer seguimiento a la ejecución del proyecto RECUPERACION DE SUELOS DEGRADADOS POR CULTIVOS ILICITOS Y GANADERIA EXTENSIVA ETAPA II SAN JOSE DEL GUAVIARE EL RETORNO CALAMAR. FCA-2018. Interventoría.
- Hacer seguimiento a la ejecución del proyecto RESTAURACIÓN AMBIENTAL EN ZONAS DE RECARGA HÍDRICA DE CUENCAS Y MICROCUENCAS PRIORIZADAS EN EL DEPARTAMENTO DEL GUAVIARE. 2016. Interventoría.
- Apoyar actividades de mantenimiento de plantaciones establecidas en vigencia anteriores.
- Realización de eventos de capacitación sobre impactos de actividades extractivas insostenible que afectan el recurso forestal.

Descripción del proyecto

"Un Buen Ambiente para el Posconflicto"

El proyecto contribuye a la gestión de recursos para el apalancamiento de macro proyectos de recuperación de suelos degradados y la generación de excedentes económicos y al fortalecimiento de actividades productivas sostenibles y de divulgación y capacitación a la comunidad en general

Meta 1: Se apoya financieramente la actividad de aislamiento del proyecto RECUPERACION DE SUELOS DEGRADADOS POR CULTIVOS ILICITOS Y GANADERIA EXTENSIVA ETAPA II SAN JOSE DEL GUAVIARE EL RETORNO CALAMAR. FCA-2018.

Avance: Se apoyó la adquisición de insumos y materiales para el desarrollo de las actividades de aislamiento del proyecto RECUPERACION DE SUELOS DEGRADADOS POR CULTIVOS ILICITOS Y GANADERIA EXTENSIVA ETAPA II SAN JOSE DEL GUAVIARE EL RETORNO CALAMAR. FCA-2018. Dándose cumplimiento al 100% de las metas establecidas.

Meta 2: Se hace seguimiento y monitoreo de la ejecución del proyecto RECUPERACION DE SUELOS DEGRADADOS POR CULTIVOS ILICITOS Y GANADERIA EXTENSIVA ETAPA II SAN JOSE DEL GUAVIARE EL RETORNO CALAMAR. FCA-2018. Interventoría.

Avance: Se realizó la interventoría técnica con corte a 31 de diciembre de 2018, certificándose la ejecución del proyecto en un 84,95%, del proyecto RECUPERACION DE SUELOS DEGRADADOS POR CULTIVOS ILICITOS Y GANADERIA EXTENSIVA ETAPA II SAN JOSE DEL GUAVIARE EL RETORNO CALAMAR. FCA-2018. El proyecto se prorrogó hasta junio de 2018. La actividad de interventoría pactada por diez meses, se cumplió en un 100%. Se hizo la delegación por parte de la Dirección General, el seguimiento hasta junio de 2019, por parte de la SARN.

Meta 3: Se hace seguimiento y monitoreo de la ejecución del proyecto RESTAURACIÓN AMBIENTAL EN ZONAS DE RECARGA HÍDRICA DE CUENCAS Y MICROCUENCAS PRIORIZADAS EN EL DEPARTAMENTO DEL GUAVIARE. Interventoría.

Avance: Se realiza la interventoría, la cual va hasta abril de junio de 2019 al proyecto RESTAURACIÓN AMBIENTAL EN ZONAS DE RECARGA HÍDRICA DE CUENCAS Y MICROCUENCAS PRIORIZADAS EN EL DEPARTAMENTO DEL GUAVIARE. PGN 2018, dándose cumplimiento a las actividades de seguimiento físico y financiero al proyecto.

Meta 4: Se apoya el mantenimiento a proyectos ejecutados vigencias anteriores.

Avance: Se proyectó la entrega de insumos para el mantenimiento a plantaciones establecidas, sin embargo, debido al bajo recaudo de recursos propios no se dio cumplimiento a esta Meta.

Meta 5: Se apoya la realización de eventos de capacitación sobre impactos de actividades extractivas insostenible que afectan el recurso forestal.

Avance: Se concretó el apoyo para la realización del Taller de capacitación en minería a las comunidades indígenas del departamento del Guainía, el cual contó con la participación de la totalidad

"Un Buen Ambiente para el Posconflicto"

de los representantes indígenas de las comunidades del departamento del Guainía, obteniéndose un importante resultado de reconocimiento por parte de las comunidades sobre los efectos negativos en el territorio por la realización de la minería ilegal.

Avance físico: 100%

Proyecto 1.1.1.5. Recuperación de suelos degradados por cultivos ilícitos y ganadería extensiva etapa II san José del Guaviare el Retorno Calamar. 2018 – Guaviare.

Fuente: FCA \$2.100.000.000 - Año. 2018



Pago de incentivos economicos por actividades de Aislamiento



Preparacion de material organico activida de siembrade material vegetal



Participación usuarios en eventos nacionales

Objetivo General

Realizar procesos de restauración en áreas degradas por cultivos ilícitos y ganadería extensiva.

Objetivos Específicos:

- Desarrollar un proceso de restauración a través de sistemas agroforestales
- Implementar una estrategia de educación informal en conservación

Descripción del Proyecto:

El proyecto tiene como objetivo recuperar 530 ha en 106 sitios de 5 ha cada uno, de áreas degradadas por cultivos ilícitos y ganadería extensiva. Se contempla las actividades de Aislamiento, Establecimiento y Divulgación.

La etapa de Aprestamiento contempla: Contratación personal del proyecto, Concertación y selección de usuarios, selección definitiva de predios y localización, geoposicionamiento de predios, elaboración de cartografía, adquisición y contratación de insumos: material vegetal, fertilizantes, correctivos,

"Un Buen Ambiente para el Posconflicto"

microelementos / abono orgánico rppg, insecticidas, herramientas, postes y pie amigos, alambre, grapas.

La Etapa de Aislamiento contempla: Cálculo de aislamiento modelo agroforestal de 5 ha por sitio, en 530 ha, 106 plantaciones.

Se contempla la disposición de mano de obra, insumos y materiales (alambre de púas, postes, pie de amigos, grapas), transporte de insumos y materiales, y herramientas.

La etapa de Establecimiento contempla: la implementación de las actividades culturales de preparación del terreno, plantación (siembra), fertilización y control fitosanitario, reposición (material vegetal), limpiezas.

Las especies seleccionadas corresponden a nativas propias de la región:

Modelo Agroforestal de 5 has						
NV	NC	Cant. 5 has	10% Repos	Total 5 ha	No. Plantaciones	Total
Copoazú	Theobroma grandiflorum	625	63	688	106	72875
Macano	Terminalia amazónica	625	63	688	106	72875
Abarco	Cariniani pyriformis	625	63	688	106	72875
Asai	Euterpe precatoria	625	63	688	106	72875
Caucho	Hevea brasiliensis	625	63	688	106	72875
				3438		364375

En cuanto a divulgación, sensibilización y seguimiento se realizan 4 talleres de sensibilización a las comunidades ubicadas en la zona de influencia del proyecto, en temas relacionados, con la reforestación, la conservación, normatividad ambiental entre otros temas.

Localización: El departamento del Guaviare limita por el norte con los ríos Guayabero y Guaviare que lo separan de los departamentos de Meta y Vichada; por el oriente con los departamentos de Guainía y Vaupés; por el sur con los departamentos de Vaupés y Caquetá y por el occidente con los departamentos de Caquetá y Meta, abarcando una superficie de 52.927 km cuadrados. Otras fuentes oficiales ofrecen 55.391 km2 de extensión.

El proyecto se ejecuta en los municipios de Calamar, Retorno y San José del Guaviare en el Departamento del Guaviare.

Meta: Servicio de restauración de ecosistemas – 530 ha

Avance: Se ha realizado la asistencia técnica para el cumplimiento de las actividades de Aislamiento y Establecimiento avanzándose con corte a 30 de junio de 2019, con el aislamiento de 106 sitios de cinco (5) hectáreas cada uno dando cumplimiento al 100% de esta actividad, y con el estableciendo de material vegetal en 530 hectáreas en 106 sitios, dando cumplimiento al 100% de esta actividad,

"Un Buen Ambiente para el Posconflicto"

Meta: Servicio de educación informal en el marco de la conservación de la biodiversidad y los Servicio eco sistémico – 106 usuarios

Avance: Se realizaron los cinco talleres contemplados en el proyecto, en los cuales los usuarios tuvieron la oportunidad de capacitarse en diferentes temáticas relacionadas con la restauración ecológica, técnicas silviculturales y normatividad ambiental entre otras.

Avance físico: 100%

Proyecto 1.1.1.6. Reducción de la frontera agrícola mediante el establecimiento de sistemas de ganadera y producción agroforestal.

Fuente: Recursos Propios \$300.000.000 - Año. 2019



Objetivo General:

Fortalecer financieramente la ejecución de proyectos reconversión ganadera y producción agroforestal.

Objetivos Específicos:

- Apoyar la implementación del proyecto de RECUPERACION DE SUELOS DEGRADADOS POR CULTIVOS ILICITOS Y GANADERIA EXTENSIVA ETAPA III SAN JOSE DEL GUAVIARE EL RETORNO CALAMAR. FCA-2019. Contrapartida.
- Hacer seguimiento a la ejecución del proyecto RECUPERACION DE SUELOS DEGRADADOS POR CULTIVOS ILICITOS Y GANADERIA EXTENSIVA ETAPA III SAN JOSE DEL GUAVIARE EL RETORNO CALAMAR. FCA-2019. Interventoría

"Un Buen Ambiente para el Posconflicto"

- Hacer seguimiento a la ejecución del proyecto RESTAURACIÓN AMBIENTAL EN ZONAS DE RECARGA HÍDRICA DE CUENCAS Y MICROCUENCAS PRIORIZADAS EN EL DEPARTAMENTO DEL GUAVIARE. PGN 2019 Interventoría.

Descripción del proyecto.

El proyecto contribuye a la gestión de recursos para el apalancamiento de macro proyectos de recuperación de suelos degradados y la generación de excedentes económicos y al fortalecimiento de actividades productivas sostenibles y de divulgación y capacitación a la comunidad en general

Meta: Se apoya financieramente la actividad de ESTABLECIMIENTO del proyecto RECUPERACION DE SUELOS DEGRADADOS POR CULTIVOS ILICITOS Y GANADERIA EXTENSIVA ETAPA III SAN JOSE DEL GUAVIARE EL RETORNO CALAMAR. FCA-2018.

Avance: Se adelanta las actividades avanzándose a la fecha con 300 ha, establecidas.

Meta: Se hace seguimiento y monitoreo de la ejecución del proyecto RECUPERACION DE SUELOS DEGRADADOS POR CULTIVOS ILICITOS Y GANADERIA EXTENSIVA ETAPA III SAN JOSE DEL GUAVIARE EL RETORNO CALAMAR. FCA-2019. Interventoría.

Avance: Se avanza en la realización de la interventoría Técnica con corte a 30 de Juno de 2019, certificándose la ejecución del proyecto en un 8,34%, del proyecto RECUPERACION DE SUELOS DEGRADADOS POR CULTIVOS ILICITOS Y GANADERIA EXTENSIVA ETAPA III SAN JOSE DEL GUAVIARE EL RETORNO CALAMAR. FCA-20189.

Meta: Se hace seguimiento y monitoreo de la ejecución del proyecto RESTAURACIÓN AMBIENTAL EN ZONAS DE RECARGA HÍDRICA DE CUENCAS Y MICROCUENCAS PRIORIZADAS EN EL DEPARTAMENTO DEL GUAVIARE. 2019. Interventoría.

Avance: Se hace seguimiento a la ejecución del proyecto FORTALECIMIENTO DE SISTEMAS PRODUCTIVOS SOSTENIBLES ORIENTADOS A NEGOCIOS VERDES DEL DMI ARIARI-GUAYABERO GUAVIARE. FCA 2019, certificándose el avance con corte noviembre 30.

Avance físico: 98%

"Un Buen Ambiente para el Posconflicto"

Proyecto 1.1.1.7. Recuperación de suelos degradados por cultivos ilícitos y ganadería extensiva etapa III, Departamento de Guaviare, Municipios de San José del Guaviare, El Retorno, Calamar.

Fuente: FCA \$2.258.291.482 - Año. 2019



Falleres de capacitación granja
La Cosmopolitana Meta.



Sitios de plantaciones de 5 ha,
debidamente aislados.



Actividades de siembra en sitio
de 5 ha.

Objetivo General

Realizar procesos de restauración en áreas degradadas por cultivos ilícitos y ganadería extensiva.

Objetivos específicos

- Realizar acciones de restauración de áreas degradadas por implantación de cultivos ilícitos y ganadería extensiva.
- Implementar una estrategia de educación informal en conservación.

Descripción del Proyecto:

El proyecto da continuidad a los ejercicios de recuperación realizados con anterioridad por la Corporación CDA, siendo esta la Etapa III, con una meta de recuperación de 475 has.

El proyecto tiene como objetivo recuperar 475 ha en 956 sitios de 5 ha cada uno, de áreas degradadas por cultivos ilícitos y ganadería extensiva. Se contempla las actividades de Aislamiento, Establecimiento y Divulgación.

La etapa de aprestamiento contempla: Contratación personal del proyecto, Concertación y selección de usuarios, selección definitiva de predios y localización, geoposicionamiento de predios, elaboración de cartografía, adquisición y contratación de insumos: material vegetal, fertilizantes, correctivos, microelementos / abono orgánico rppg, insecticidas, herramientas, postes y pie amigos, alambre, grapas.

"Un Buen Ambiente para el Posconflicto"

La Etapa de Aislamiento contempla: Cálculo de aislamiento modelo agroforestal de 5 ha por sitio, en 475 ha, 95 plantaciones. Se contempla la disposición de mano de obra, insumos y materiales (alambre de púas, postes, pie de amigos, grapas), transporte de insumos y materiales, y herramientas.

La etapa de Establecimiento contempla: la implementación de las actividades culturales de preparación del terreno, plantación (siembra), fertilización y control fitosanitario, reposición (material vegetal), limpiezas.

Las especies seleccionadas corresponden a nativas propias de la región:

Modelo Agroforestal de 5 has						
NV	NC	Cant. 5 has	10% Repos	Total 5 ha	No. Plantaciones	Total
Copoazú	Theobroma grandiflorum	625	63	688	106	72875
Macano	Terminalia amazónica	625	63	688	106	72875
Abarco	Cariniani pyriformis	625	63	688	106	72875
Asai	Euterpe precatoria	625	63	688	106	72875
Caucho	Hevea brasiliensis	625	63	688	106	72875
				3438		364375

En cuanto a divulgación, sensibilización y seguimiento se realizan 4 talleres de sensibilización a las comunidades ubicadas en la zona de influencia del proyecto, en temas relacionados, con la reforestación, la conservación, normatividad ambiental entre otros temas.

Localización: El departamento del Guaviare limita por el norte con los ríos Guayabero y Guaviare que lo separan de los departamentos de Meta y Vichada; por el oriente con los departamentos de Guainía y Vaupés; por el sur con los departamentos de Vaupés y Caquetá y por el occidente con los departamentos de Caquetá y Meta, abarcando una superficie de 52.927 km cuadrados. Otras fuentes oficiales ofrecen 55.391 km2 de extensión.

El proyecto se ejecuta en los municipios de Calamar, Retorno y San José del Guaviare en el Departamento del Guaviare.

Meta: Servicio de restauración de ecosistemas – 475 ha

Avance: Se ha realizado la asistencia técnica para el cumplimiento de las actividades de Aislamiento y Establecimiento avanzándose con corte a 30 de Noviembre de 2019, con el aislamiento de 95 sitios de cinco (5) hectáreas cada uno dando cumplimiento del 100% de esta actividad, de acuerdo la ponderación de indicadores establecida, y con el estableciendo de material vegetal en 300 hectáreas en 60 sitios, dando cumplimiento al 62 % de esta actividad, de acuerdo la ponderación de indicadores establecida.

Se adelanta la prórroga del proyecto a junio de 2020, para culminar la fase de establecimiento debido a la llegada de la temporada de verano.

"Un Buen Ambiente para el Posconflicto"

Meta: Servicio de educación informal en el marco de la conservación de la biodiversidad y los Servicio eco sistémico – 96 Usuarios.

Avance: Se realizaron 4 talleres de los 5 contemplados en el proyecto, en los cuales los usuarios tuvieron la oportunidad de capacitarse en diferentes temáticas relacionadas con la restauración ecológica, técnicas silviculturales y normatividad ambiental entre otras. Se programa la realización del quinto taller para la próxima vigencia de acuerdo a la prórroga a solicitar, al igual que la producción del material de divulgación.

Avance físico: 100%

Macro Proyecto 1.1.3. Promoción a la conformación y fortalecimiento de Negocios verdes como alternativa para el postconflicto y la reducción de la presión a los recursos naturales

Proyecto 1.1.3.5. Implementación del plan regional de negocios verdes Amazonia, a través de la operación de la ventanilla verde en la jurisdicción de la CDA 2019. San José del Guaviare, Inírida y Mitú

Fuente: FCA \$1.654.953.050 Año.2019



Objetivo general

- Fortalecer la oferta institucional de apoyo a las iniciativas identificadas como negocios verdes dentro de la jurisdicción de la CDA.

Objetivos específicos

- Articular los esfuerzos institucionales, operativos, financieros y de gestión, en pro del fortalecimiento del sector productivo identificado como negocios verdes.
- Diseñar estrategias de acceso a nuevos mercados para contribuir al desarrollo del sector en mayor escala.

"Un Buen Ambiente para el Posconflicto"

- Implementar estrategias de promoción de los negocios verdes a nivel nacional con proyección a nuevos mercados.

EJECUCION FISICA

• CONSOLIDAR GOBERNANZA TERRITORIAL DE NEGOCIOS VERDES

La asistencia técnica está integrada por las labores que el equipo técnico del proyecto debe realizar a partir de la ejecución de actividades programadas en el Plan de Trabajo que permitirán la consecución de las metas y/o productos que se deben alcanzar.

Fortalecer Capacidades Técnicas Y Operativas de la Ventanilla Verde en la Jurisdicción de la CDA.

Con la consolidación de las Mesas Territorial de gestión de negocios verdes Amazónicos creadas en las vigencias de 2017 y 2018, se busca, coordinar los esfuerzos y dinamizar el proceso del desarrollo económico bajo los lineamientos dados a través del Plan Regional de Negocios Verdes Amazónicos, en el que las diferentes iniciativas del departamento puedan tener acceso a servicios especializados para el apoyo empresarial, conforme a la oferta institucional articulada, en pro del Desarrollo y Fortalecimiento del ejercicio empresarial orientado a negocios verdes en los departamentos, que involucra el refuerzo a las capacidades como Corporación Ambiental, la articulación con el sistema de Competitividad, Ciencia, Tecnología e Innovación (CCTI), el establecimiento de una línea base de negocios verdes y el apoyo a la implementación de los planes de mejora que cada unidad productiva tiene bajo su responsabilidad la implementación de las acciones para mejorar los aspectos que así lo requieran. Dichas acciones con seguimiento desde el plan de acción por vigencia.

En concordancia con el cronograma de reuniones de la mesa se realiza la convocatoria para la fecha establecida. Se elaboran los oficios con destino a los actores que participan en la mesa territorial de gestión de negocios verdes sostenibles a nivel departamental.

Es de gran importancia que las mesas territoriales reactiven la dinámica que la resolución presenta a cada entidad para que se desarrollen las acciones planeadas y ordenadas con la implementación del Plan de Acción de la mesa territorial.

Las reuniones con la MTGNVS (Mesa Territorial de Gestión de Negocios Verdes Sostenibles), fueron realizadas en cada departamento en la siguiente fecha, hora y Lugar:

Tabla 1. Reuniones realizadas por Departamento.

DEPARTAMENTO	FECHA	HORA	LUGAR
GUAINIA	18 de Noviembre 2019	08:30 a. m.	AUDITORIO CORPORACION CDA
GUAVIARE	26 de Noviembre 2019	08:30 a. m.	AUDITORIO CORPORACION CDA
VAUPES	21 de Noviembre 2019	08:30 a. m.	AUDITORIO CORPORACION CDA

Generar espacios de formación y conversatorio especializado, que permitan la interiorización del concepto de mercados/Negocios y/o economía verde en la jurisdicción de la CDA

"Un Buen Ambiente para el Posconflicto"

El proyecto determina que esta actividad la integran dos componentes a saber, los foros departamentales de Negocios Verdes realizados en cada capital de departamento y los convenios de formación con el SENA. Como avance se presentan los resultados de la realización del Foro Departamental de Negocios Verdes Guaviare 2019 y las acciones que se realizaron para lograr acceder a la capacitación SENA en concordancia con las metas del proyecto.

- **FOROS DEPARTAMENTALES NEGOCIOS VERDES**

Tres foros departamentales

De acuerdo a lo planteado en el cronograma se realiza el foro Departamental de Negocios Verdes Guaviare 2019 los días 3 al 5 de diciembre de 2019. Día 1 Instalaciones del SENA regional Guaviare donde se realizaron las ponencias, Intercambio de experiencias en Turismo de Naturaleza y conversatorio especializado sobre las mismas. Día 2 muestra empresarial unidades productivas en el centro de convenios de San José del Guaviare. Día 3 salidas de campo Finca Ecológica La Pradera.

Convenios o Actas de apoyo mutuo de Formación con el SENA

A partir del ejercicio de entrenamiento a miembros activos de las dinámicas de NV (grupo Técnico CDA, representantes de negocios verdes, y miembros Mesa territorial de NV) se establece como actividad punto de partida para la optimización de los procesos a adelantarse por parte de la Corporación CDA y su accionar a través de las Ventanillas Verdes por departamento.

Acciones que lideraran a largo plazo la formulación de los planes de acción por departamento en el marco de las acciones de apoyo a negocios verdes y la política nacional. Siendo caracterizado el potencial de negocios verdes en las vigencias 2017 y 2018, se propone coherentemente en el proceso de fortalecimiento del sector, un convenio con el SENA con la intención de adelantar un proceso de capacitación a todos los integrantes del proceso identificados, integrantes mesa territorial e iniciativas caracterizadas, debidamente certificada y aterrizada a las realidades de la región.

Se realizó en acercamiento a la Regional SENA de cada departamento de la Jurisdicción CDA, con la finalidad de solicitar el apoyo en la formación certificada de un grupo de personas perteneciente a las unidades productivas caracterizadas de cada departamento.

Para ello se formalizo una solicitud por escrito a cada regional SENA, dando como resultado una respuesta positiva en la apertura del curso para las dos primeras semanas de diciembre en los departamentos de Guainía y Vaupés y la última semana de noviembre y la primera semana de diciembre en el Departamento de Guaviare.

El curso complementario a realizar es **Estructuración de Modelos de Negocio Verdes e Inclusivos** con **Código 22230007** perteneciente a la Red Tecnológica-Tecnologías de Producción Limpia; los estudiantes que participaran son los integrantes de las unidades productivas beneficiarias del proyecto en cada departamento son 31 participantes para un total de 93.

- **FORTALECER INICIATIVAS DE NEGOCIOS VERDES CARACTERIZADOS DENTRO DE LA JURISDICCION**

Fortalecer unidades empresariales, caracterizadas como negocio verde, a través de asesorías de funcionamiento y entrega de elementos para mejorar la oferta de productos y servicios

"Un Buen Ambiente para el Posconflicto"

a) Fortalecimiento No maderables sector artesanal

Se propone fortalecer el sector artesanal, de las comunidades indígenas y no indígenas, que elaboran piezas artesanales con aprovechamientos de maderables, y no maderables, a través de la identificación de falencias en el proceso de fabricación, medir los impactos y presión sobre los recursos naturales en función del sector, dejando como resultado de esta actividad, planes de aprovechamiento y manejo acordes a los requerimientos ambientales, igualmente se pretende mejorar las técnicas de elaboración de estas piezas, y la entrega de elementos y/o herramientas que contribuirán al mejoramiento continuo de los procesos de fabricación.

La población estimada en el sector artesanal se encuentra asociada a 7 Negocios Verdes, los cuales ya fueron caracterizados y con su respectivo plan de mejora, de estos negocios se relacionan 79 emprendimientos.

b) Fortalecimiento No maderables frutales del bosque

Se fortalecerá el proceso de elaboración de productos con base de frutales amazónicos, a través de asesoramiento de un ingeniero de alimentos con experiencia en la generación de este tipo de productos, y que marque la hoja de ruta para la obtención y/o actualización de registros sanitarios en cumplimiento de la normatividad de comercialización de alimentos.

c) Fortalecimiento Turismo de Naturaleza

Fortalecimiento Vaupés: Conforme al ejercicio de caracterización y medición de criterios de evaluación de negocios verdes del MADS, en la etapa 1 del proyecto, se identifican 13 iniciativas potenciales de economía de negocio verdes. Se intervendrán a través de procesos de capacitación y acompañamiento conforme a lo descrito en los planes de mejora

Fortalecimiento en Guaviare: Conforme al ejercicio de caracterización y medición de criterios de evaluación de negocio verde del MADS, en la etapa 1 se identifican 16 iniciativas potenciales de economía de negocio verdes. Se intervendrán a través de proceso de capacitación y acompañamiento conforme a lo descrito en los planes de mejora establecidos.

Fortalecimiento en Guainía: Conforme al ejercicio de caracterización y medición de criterios de evaluación de negocio verde del MADS, en la etapa 1 se identifican 13 iniciativas potenciales de economía de negocio verdes, Se intervendrán a través de proceso de capacitación y acompañamiento conforme a lo descrito en los planes de mejora establecidos.

Los fortalecimientos y su priorización a los Negocios Verdes se darán conforme a la evaluación de la mesa técnica del proyecto, conformada por los profesionales vinculados a proyecto y funcionarios de la CDA, y cuyo resultado deberá ser presentado ante la mesa territorial de negocios verdes por cada departamento, siendo así incluida en los planes de acción por vigencia.

Es indispensable realizar un diagnóstico rápido acompañado de una verificación de los aspectos por mejorar de cada unidad productiva caracterizada en el proyecto anterior 2017 – 2018, en relación al estado actual estos aspectos que requieren atención según el plan de mejora que cada organización recibió en la fase anterior.

"Un Buen Ambiente para el Posconflicto"

Por tal razón los profesionales que conforman el equipo de trabajo corresponden a perfiles: Empresarial, Turismo, Forestal, Alimentos, Diseño Industrial, Diseño Gráfico y Producción Audio Visual que ejecutaran las actividades propias a su competencia conforme a su compromiso contractual.

Cada equipo de trabajo en los departamentos organizo con la aprobación del Coordinador correspondiente un cronograma de visitas de verificación de campo para actualizar las unidades correspondientes a la fecha, lo que permitirá validar avances en los planes de mejora o no y la operatividad de las unidades.

Unidades empresariales visitadas y con seguimiento a plan de mejora:

GUAINIA:

1. Venadozhonm pariprn –asozhong comunidad indígena de venado
2. Agencia de viajes pesca deportiva el sam

GUAVIARE:

1. Logística y naturaleza – playa guio
2. Agencia de viajes pesca deportiva el sam

VAUPES:

1. Comunidad ceima cahivera

Fortalecer unidades empresariales caracterizadas como negocio verde, formalizando sus estructuras administrativas e imagen corporativa

Se fortalecerán los emprendimientos con ejercicios de formalización de requisitos básicos de funcionamiento administrativo y operativo, este ejercicio se desarrollará con 15 emprendimientos, con los cuales se actualizarán registros de industria y comercio, seis registros INVIMA, e igualmente se entregan tres softwares contables, como modelo base para identificar dinámicas de contabilidad y finanzas y así proyectar nuevos ejercicios a futuro.

Se fortalecerán los emprendimientos con asesoría en diseño y construcción colectiva de imagen institucional y corporativa

DISEÑAR Y EJECUTAR PLANES DE PROMOCION Y COMUNICACIÓN DE LOS NEGOCIOS VERDES

Fortalecer los Negocios Verdes a través de planes de promoción publicitaria, que incentiven el consumo verde: Sin avances a la fecha

Fomentar la participación de Negocios verdes caracterizados, en escenarios de promoción y venta a nivel nacional y local participación de eventos

FERIA NACIONAL EXPOARTESANIAS

Expo artesanías es un evento que se ha convertido en una plataforma de promoción y divulgación del sector artesanal colombiano lo que les permite a los artesanos proyectarse hacia mercados nacionales e internacionales.

“Un Buen Ambiente para el Posconflicto”

En el año 2020, se realizará la edición número 30 de esta feria, una de las más queridas por los colombianos para impulsar la oferta nacional e internacional.

Los derechos de Stand, fueron definidos para asegurar la participación de siete Negocios Verdes, designados de acuerdo a lo siguiente:

- Departamento del Guainía 4 grupos indígenas caracterizados CDA
- Departamento del Vaupés 3 grupos indígenas caracterizados CDA.

Se financió el traslado, sostenimiento de catorce días: el tiempo del evento y tres días adicionales por el tránsito por itinerario de vuelos y cupos de la aerolínea SATENA, de siete personas

Los costos de participación se tomaron en cuenta según el manual de participación dado por Expo artesanías en el año 2018, recordemos que esta feria es anual, por lo tanto, se estimó un incremento del 4.5% por año.

DEPARTAMENTO DEL GUAINIA
JAVIER GARRIDO- REPRESENTANTE LEGAL
CENTRO ARTESANAL WALIPERRE CURRIPACO



CERAMICAS ETNICAS CUBAY
RODRIGO LOPEZ-REPRESENTANTE LEGAL
DEPARTAMENTO DEL VAUPES



Avance físico: 43,3%

"Un Buen Ambiente para el Posconflicto"

Macro Proyecto 1.1.4. Implementación de la Estrategia Banco2 en la jurisdicción de la CDA

Proyecto 1.1.4.4. Implementación de la estrategia BanCo2 en la jurisdicción de la CDA.

Fuente: Recursos Propios \$364.847.437 - Año.2019



Vinculación BanCo2, familias campesinas- finca Sector la Unión Río Guaviare



Tema: Caracterización familiar, comunidades indígenas
Lugar: Comunidad Loma linda, Arrecifal río Guaviare



Tema: Seguimiento a la inversión BanCo2, trabajos de mejoramiento caminos de la comunidad
Lugar: Comunidad Rincón Vitina, caño Vitina

Objetivo General

Continuar la implementación del esquema banco2 en los tres departamentos de la jurisdicción de la C.D.A.

Objetivos Específico

1. Ampliar el número de familias y comunidades indígenas vinculadas al Esquema BanCo2.
2. Publicar en la plataforma virtual www.banco2.com la información de caracterización de las nuevas familias campesinas y comunidades indígenas vinculadas al Esquema.
3. Realizar PSA a comunidades y familias vinculadas al Esquema.

Descripción del proyecto:

El proyecto BanCo2, le permite a las comunidades asentadas en las zonas de protección recibir un ingreso económico, es decir recursos correspondientes al pago por servicios ambientales que representan las acciones de conservación, restauración y mitigación de los ecosistemas ambientales estratégicos, convirtiéndose en un instrumento eficiente y eficaz de interacción real entre lo urbano y lo rural, ello sin contar que el trabajo comunitario, es función misional Corporativa, que se verifica en “Promover y desarrollar la participación comunitaria en actividades y programas de protección ambiental, de desarrollo sostenible y de manejo adecuado de los recursos naturales renovables”.

META 1.1 Continuar la implementación del Esquema BanCo2 en los tres departamentos de la jurisdicción.

“Un Buen Ambiente para el Posconflicto”

Actividad 1.1.1 Adelantar el proceso para la vinculación de nuevas familias y comunidades al Esquema.

Avance: la corporación realizó los procesos de caracterización lo cual implica realizar una encuesta socioeconómica, ambiental y comunitaria establecida por Masbosques y verificación del predio (legalidad, posesión y verificación de del ecosistema de importancia por la corporación) a familias y comunidades indígenas de la jurisdicción, quienes mediante un proceso voluntario solicitaron la vinculación al esquema Banco2, El Gobernador del Guainía manifestó la intención de continuar apoyando financieramente al esquema, iniciamos el proceso para asociar a 12 comunidades (Tabla 3) y 49 familias campesinas. Al finalizar el primer convenio que se firma con la Gobernación del Guainía, se inicia el trámite administrativo para la firma de un nuevo convenio el cual beneficia a las nuevas comunidades y campesinos, además de las 17 comunidades vinculadas anteriormente; se consigue firmar el nuevo convenio interadministrativo No 007/2019 por un valor de \$ 746.973.806 que va a beneficiar a 29 comunidades indígenas (20 comunidades asentadas en la EFI) y 49 familias campesinas, para un total de 791 familias que realizan acciones de conservación en 49.640 hectáreas que han sido adscritas al Esquema BanCO2 mediante acuerdos voluntarios en el departamento del Guainía. Esto solo ha sido posible gracias a la aceptación del esquema BanCO2 en la población que habita estos ecosistemas como también del apoyo de empresas y entidades comprometidas con la conservación del medio ambiente.

Tabla 3. Nuevas Comunidades Vinculadas al Esquema, año 2019:

No.	Resguardo Indígena	Comunidad	Ecosistema protegido (ha)	Área jurisdicción (ha)	N° habitantes	N° familias
1	Resguardo Coayare - El Coco	Coco Nuevo	21,43	1.292,83	107	28
2	Resguardo Venado	Venado	7.465,32	34.384,22	301	71
3	Resguardo Laguna Niñal - Cocuy - Loma Baja - Loma Alta	Laguna Niñal	462,803	7.833,44	90	23
4	Resguardo Caranacoa - Yuri - Morocoto	Mango Viejo	56,09	568,83	41	12
5	Resguardo Laguna Niñal - Cocuy - Loma Baja - Loma Alta	Loma Alta	91,62	28.823,45	180	50
6	Resguardo Remanso - Chorrobocón	Remanso	1.431,82	38.621,05	176	59
7	Resguardo Atabapo e Inírida	Berrocal Vitina	284,85	6.859,28	164	31
8	Resguardo Sapuara	Sapuara	71,56	810,52	65	14
9	Resguardo Sapuara	Laguna Curvina	132,62	2.466,49	97	19
10	Resguardo Arrecifal	Loma Linda	84,48	260,35	79	17
11	Resguardo Arrecifal	Bello Horizonte	69,62	2.640,72	43	12
12	Resguardo Arrecifal	Sarare	71,07	1.498,45	94	20

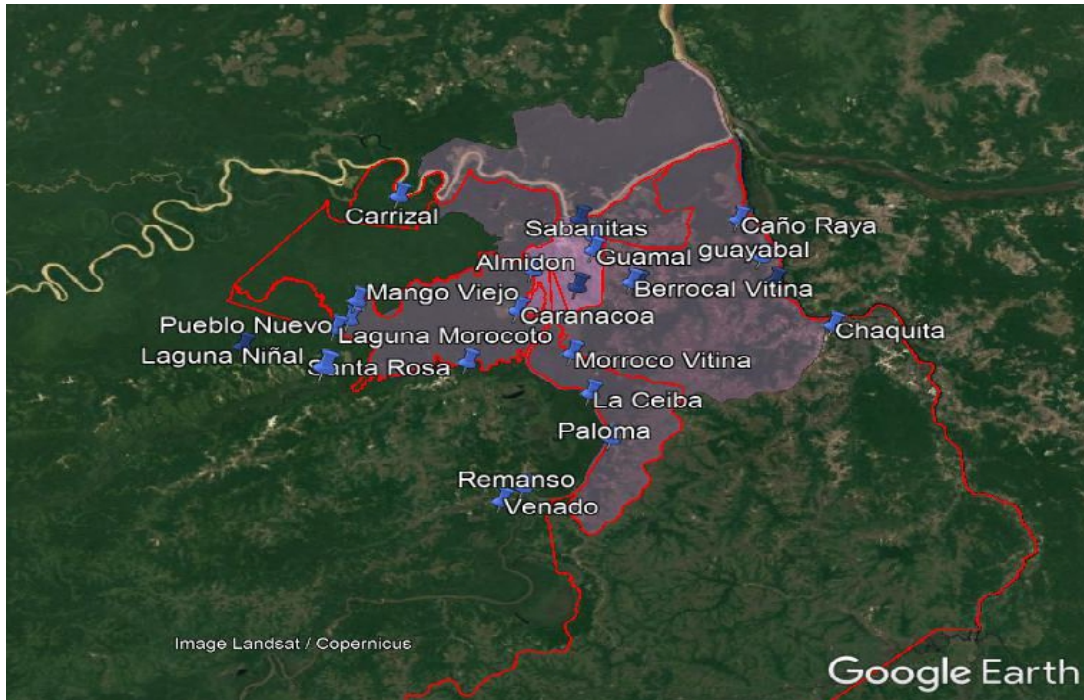


Figura 6. Comunidades socios del esquema BanCO2, Ramsar EFI

ID	NOMBRES Y APELLIDOS SOCIO	MUNICIPIO	VEREDA	NOMBRE DEL PREDIO
1	Héctor Alfonso Acuña Pardo	Inírida	Viejitas	Las Guacamayas
2	Herney Manrique Sánchez	Inírida	Viejitas	Las Águilas
3	Julio Garrido Chipiaje	Inírida	Viejitas	Santa Lucia
4	Nelson Acuña Pardo	Inírida	Sejal	El tormento
5	Edilsa Marinho Garrido	Barrancominas	Arrecifal	Villa María
6	Bernardo Rodríguez Gaitán	Barrancominas	Arrecifal	La Reforma
7	José Antonio Muñoz Ortiz	Barrancominas	Arrecifal	Barranco Tigre
8	José Manuel Bastidas Gaitán	Barrancominas	Murciélagos	Miraflores
9	Jaime Castañeda Lemus	Barrancominas	Murciélagos	Puerto Nuevo
10	José Guillermo Gómez Mahecha	Barrancominas	Barrancominas	La Esperanza
11	Iván Hernando Pérez Gómez	Barrancominas	Barrancominas	Nuevo Amanecer
12	José Benedito Monguí Pinilla	Barrancominas	Barrancominas	El Remolino
13	Argemiro Gonzalez Guevara	Barrancominas	Barrancominas	El Renacer
14	Esneider de Jesús Fernández Manchai	Barrancominas	Barrancominas	Loma Linda
15	Brackman Bellini Botello Gutiérrez	Barrancominas	Barrancominas	Los Tres Palos
16	Vicenta Hurtado Arboleda	Barrancominas	Barrancominas	La Arboleda
17	Ángel Custodio Fernández Manchai	Barrancominas	Barrancominas	El Acuario
18	Alberto Dasilva Sánchez	Barrancominas	Barrancominas	Caño Seco
19	José Rubén Bobadilla Arias	Barrancominas	Barrancominas	La Realidad

"Un Buen Ambiente para el Posconflicto"

20	Ángel Rodrigo Parra Piñeros	Barrancominas	Barrancominas	Buena Vista
21	Lina Maryeli Parra Diaz	Barrancominas	Barrancominas	El Porvenir
22	José Benigno Piñeros Tovar	Barrancominas	Barrancominas	Los Gemelos
23	Orlando Sandoval Cruz	Barrancominas	La Unión	Sincerros
24	Julio Cesar Castañeda	Barrancominas	La Unión	La Ceiba
25	Esneider Hernández Rodríguez	Barrancominas	La Unión	La Esmeralda
26	Félix Antonio Hernández Tecano	Barrancominas	La Unión	Buena Vista
27	Miguel Ángel Quevedo Rodríguez	Barrancominas	La Unión	Puerto Ramos
28	Arcadio Lozano Angarita	Barrancominas	La Unión	Iteviare
29	Orlando Higuera Requiniva	Barrancominas	La Unión	La Chamuscada
30	Ignacio Vargas Rubiano	Barrancominas	La Unión	Cuatro Vientos
31	Rodrigo Ramírez Salazar	Barrancominas	La Unión	La Arenosa
32	José Domingo Polania Navarro	Barrancominas	Raudal Mapiripana	Caño Blanco
33	Dayana Dirley Diaz Sogamoso	Barrancominas	Raudal Mapiripana	Las Palmas
34	Aldemar Lozano Gómez	Barrancominas	Raudal Mapiripana	El Resbalón
35	José Rufino Mora Mora	Barrancominas	Raudal Mapiripana	Los Naranjos
36	Omar Eberto Quevedo Quevedo	Barrancominas	Raudal Mapiripana	Mata de Guadua
37	Javier Zea Gutiérrez	Barrancominas	Raudal Mapiripana	Las Palomas
38	Luis Ángel Cespedes Delgado	Barrancominas	Raudal Mapiripana	Los Mangos
39	German Gonzalez	Barrancominas	Raudal Mapiripana	Caño Gustavo
40	Sandra Gómez Mirabal	Barrancominas	Raudal Mapiripana	La Sofia
41	José Freidel Franco Arguello	Barrancominas	Raudal Mapiripana	Charco Barro2
42	Alberto Uribe Torres	Barrancominas	Raudal Mapiripana	El Morichal
43	William de Jesús Ospina Yepes	Barrancominas	Raudal Mapiripana	Mi Último Esfuerzo
44	José Adolfo Narváez Cruz	Barrancominas	Raudal Mapiripana	Los Almendros
45	Ninfa Estella Carianil Damaso	Barrancominas	Raudal Mapiripana	La Primera Laguna
46	Ricardo Burgos Farfan	Barrancominas	Raudal Mapiripana	El Porvenir
47	Dumar Ángel Gaitán Rivera	Inírida	Sesema	La Unión
48	Yeysson Gómez Manrique	Inírida	La Minga	El Botalón
49	Petrina Tividor Tividor	Inírida	Almidón	La Carrera

- En el departamento del Guaviare se vincularon 25 familias campesina del municipio del retorno en el marco del convenio No 003 de 2019 con la alcaldía así:

"Un Buen Ambiente para el Posconflicto"

ID	NOMBRES Y APELLIDOS SOCIO	MUNICIPIO	VEREDA	NOMBRE DEL PREDIO
1	RAFAEL EVARDO MENJURA	EL RETORNO	LA MARINA	EL VERGEL
2	GONZALO COCA RODRIGUEZ	EL RETORNO	SANTA HELENA	SARA YULIANA
3	FABIO ANTONIO ROJAS AVILA	EL RETORNO	SAN MIGUEL	BUENAVENTURA
4	MARIA INES REYES CARRANZA	EL RETORNO	LA ESMERALDA	LOMA LINDA
5	JOSE ANTONIO AVILA CARO	EL RETORNO	SAN MIGUEL	LOS CEDROS
6	LUIS HELLER GOMEZ PORTILLA	EL RETORNO	PANGUANA DOS	EL PORVENIR
7	GLORIA ERMELINDA VACA RAMIREZ	EL RETORNO	CHAPARRAL BAJO	LA ESPERANZA
8	SANDRA LILIANA FLORES AGUILAR	EL RETORNO	CHAPARRAL BAJO	PRIMAVERA
9	MIGUEL ANGEL SEGURA VARGAS	EL RETORNO	LA PANGUANA	BONANZA
10	WILLIAM HERNEY ROMERO RAMIREZ	EL RETORNO	LA FLORESTA	BELLA LUZ
11	FLOR MARIA RODRIGUEZ DE BERMUDEZ	EL RETORNO	EL TRUENO	LAS DELICIAS
12	EMIDIO ANANIAS REYES HIDALGO	EL RETORNO	SAN ISIDRO ALTO	LA LUZ
13	JESUS ALBERTO HERNANDEZ BELTRAN	EL RETORNO	EL TRUENO	SANTA ROSA
14	FREDY ALEXANDER OROZCO TORREZ	EL RETORNO	SAN ISIDRO II	EL ROMANCE
15	GILBER TITO RODRIGUEZ SANABRIA	EL RETORNO	JAPON	EL PALMAR
16	ADENES RUEDA HOYOS	EL RETORNO	JAPON	LA PAVA
17	LUIS HELLER GOMEZ PORTILLA	EL RETORNO	PANGUANA DOS	EL PORVENIR
18	JOSE AGUSTIN ROMERO	EL RETORNO	LA MORICHERA	LA BENDICION II
19	JESUS ELIAS UCHIMA GONZALEZ	EL RETORNO	CAÑO PAVA	LA CASCADA
20	JESUS MARIA NIÑO	EL RETORNO	CAÑO PAVA	LA PRADERA
21	ELEUTERIO ESCOBAR	EL RETORNO	CAÑO PAVA	CAÑO BLANCO
22	GUSTAVO VALDERRAMA VIEDA	EL RETORNO	CAÑO PAVA	REFUGIO
23	ALFONSO ALFARO	EL RETORNO	CAÑO PAVA	EL RINCON
24	ABSA LON RINCON ORTEGA	EL RETORNO	LA MORICHERA	LA TORMENTA
25	LEONARDO MARTINEZ MARTINEZ	EL RETORNO	CAÑO PAVA	NAPOLIS

(1) una comunidad indígena, la cual está siendo beneficiado por el grupo éxito.

ID	NOMBRES Y APELLIDOS DEL LIDER	DEPARTAMENTO	MUNICIPIO	VEREDA O RESGUARDO INDIGENA	NOMBRE DE LA COMUNIDAD
1	SERGIO ACOSTA MARTINEZ	GUAVIARE	SAN JOSE DEL GUAVIARE	RESGUARDO INDIGENA PANURE	PANURE

En el departamento del Vaupés se vincularon 30 comunidades indígenas 20 del área de influencia de la Micro central eléctrica de Mitú y 10 del municipio de carurú, esto en el marco de los convenios No 004 y 006 de 2019 consecutivamente y se relacionan de la siguiente manera:

ID	NOMBRES Y APELLIDOS DEL REPRESENTANTE LEGAL	DEPARTAMENTO	MUNICIPIO	VEREDA O RESGUARDO INDIGENA	NOMBRE DE LA COMUNIDAD
----	---	--------------	-----------	-----------------------------	------------------------

"Un Buen Ambiente para el Posconflicto"

1	Gabriel Servando Neira López	VAUPÉS	MITU	Gran Resguardo del Vaupés - Parte Oriental	Tucunaré
2	Esther Díaz Sáenz	VAUPÉS	MITU	Gran Resguardo del Vaupés - Parte Oriental	12 de octubre
3	Walter Vargas Rodríguez	VAUPÉS	MITU	Gran Resguardo del Vaupés - Parte Oriental	Taina
4	Saida Yolima Mejía Córdoba	VAUPÉS	MITU	Gran Resguardo del Vaupés - Parte Oriental	San Francisco de Asís
5	Jhon Damián Ruiz Andrade	VAUPÉS	MITU	Gran Resguardo del Vaupés - Parte Oriental	Puerto Pinilla
6	Leobardo Delgado Hernández	VAUPÉS	MITU	Gran Resguardo del Vaupés - Parte Oriental	Puerto Nazareth
7	Yayir Norbey Gómez Gómez	VAUPÉS	MITU	Gran Resguardo del Vaupés - Parte Oriental	Puerto Gaviota
8	Roberto Dasilva Triana	VAUPÉS	MITU	Gran Resguardo del Vaupés - Parte Oriental	Puerto Colombia
9	Lino Alemán Mosquera	VAUPÉS	MITU	Gran Resguardo del Vaupés - Parte Oriental	Puerto Asís
10	Adelmo Santacruz Vélez	VAUPÉS	MITU	Gran Resguardo del Vaupés - Parte Oriental	Naná
11	Rubiela Pereira Rodríguez	VAUPÉS	MITU	Gran Resguardo del Vaupés - Parte Oriental	Mituseño Urania
12	Luz Nelly Galvis López	VAUPÉS	MITU	Gran Resguardo del Vaupés - Parte Oriental	Mitu Cachivera
13	Danilo Díaz Betancourt	VAUPÉS	MITU	Gran Resguardo del Vaupés - Parte Oriental	Matapí
14	Jaiver Ramírez Samaniego	VAUPÉS	MITU	Gran Resguardo del Vaupés - Parte Oriental	Macucú
15	Venicio Parra Rodríguez	VAUPÉS	MITU	Gran Resguardo del Vaupés - Parte Oriental	Macaquiño
16	Cesar Gutiérrez Castañeda	VAUPÉS	MITU	Gran Resguardo del Vaupés - Parte Oriental	Ceima Cachivera
17	Hermelindo Mayaritoma Patigua	VAUPÉS	MITU	Gran Resguardo del Vaupés - Parte Oriental	Bocas del Querarí
18	Moisés Uribe Suarez	VAUPÉS	MITU	Gran Resguardo del Vaupés - Parte Oriental	Puerto Jaco
19	Arsesio Hernández Arango	VAUPÉS	MITU	Gran Resguardo del Vaupés - Parte Oriental	La Playa
20	Héctor Jaramillo Muñoz	VAUPÉS	MITU	Gran Resguardo del Vaupés - Parte Oriental	San José Bocas del Querarí

ID	NOMBRES Y APELLIDOS DEL REPRESENTANTE LEGAL	MUNICIPIO	VEREDA O RESGUARDO INDIGENA	NOMBRE DE LA COMUNIDAD
1	JERONIMO CORREA VALENCIA	CARURU	RESGUARDO INDIGENA PALMAR	PALMAR
2	RAUL RODRIGUEZ SANCHEZ	CARURU	RESGUARDO INDIGENA VISTA HERMOSA	VISTA HERMOSA
3	LUZ MARINA FALLA	CARURU	RESGUARDO INDIGENA SAN PEDRO	SAN PEDRO
4	JORGE VALENCIA	CARURU	RESGUARDO INDIGENA PUERTO VALENCIA	PUERTO VALENCIA
5	NESTOR ALBERTO RIVERA	CARURU	RESGUARDO INDIGENA PUCARON	PUCARON
6	HECTOR JULIAN HERNANDEZ	CARURU	RESGUARDO INDIGENA SECTOR ETNICO	SECTOR ETNICO
7	ALEJANDRO FALLA MELO	CARURU	RESGUARDO INDIGENA VEREDA EL CARMEN	VEREDA EL CARMEN

"Un Buen Ambiente para el Posconflicto"

8	ISMAEL CORDOBA SILVA	CARURU	RESGUARDO INDIGENA SAN MIGUEL	SAN MIGUEL
9	DANIEL RESTREPO GONZALES	CARURU	RESGUARDO INDIGENA PUERTO NUEVO	PUERTO NUEVO
10	JUAN PIODECIMO REYES DIAS	CARURU	RESGUARDO INDIGENA PUERTO ESPERANZA	PUERTO ESPERANZA

ACTIVIDAD 1.1.2 Realizar seguimiento a los pagos por servicios ambientales en la jurisdicción.

Avance: se han venido realizando los seguimientos a los pagos realizados en la Jurisdicción de acuerdo a las actas de inversión elaboradas por las comunidades indígenas y familias campesinas.

ACTIVIDAD 1.1.3 Gestionar ante entidades públicas (artículo 111 de la Ley 99 de 1993) y privadas el aporte de recursos para los PSA.

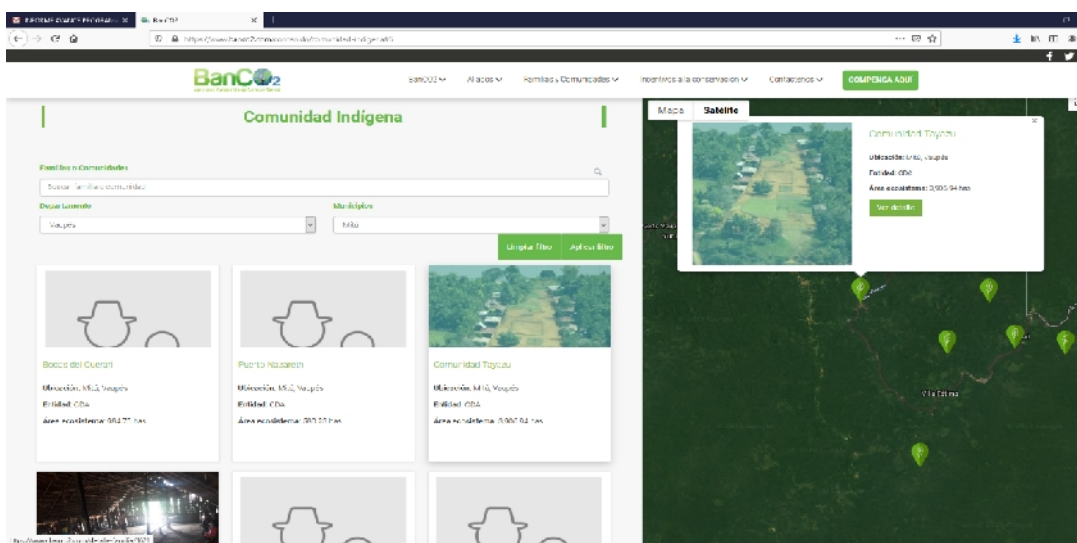
Avance: Para el presente periodo se logró la firma de convenios de aportes para pagos por servicios ambientales de los municipios de Retorno - Guaviare convenio No 003, Carurú – Vaupés convenio No 004, Miraflores – Guaviare convenio No 005 y Gobernación del Guainía Convenio No 007 de 2019.

META 2.1 Publicar la información de nuevas familias y comunidades vinculadas.

ACTIVIDAD 2.1.1. Suscripción del convenio con Masbosques para el uso de la página web.

Avance: la corporación realizó el proceso de vinculación de 53 comunidades indígenas y 74 familias campesinas en la jurisdicción de la corporación, las cuales fueron publicadas en la página web de Banco2.

Comunidades del departamento del Vaupés Publicadas en la página web de Masbosques.



META 3.1 Realizar PSA a comunidades y familias vinculadas

ACTIVIDAD 3.1.1 Definir Plan de pagos PSA a comunidades y familias vinculadas.

Avance: se definió el plan de pagos de cada uno de los convenios suscritos durante el presente año de acuerdo a lo definido por las entidades aportantes así.

"Un Buen Ambiente para el Posconflicto"

Avance físico: 100%

Estrategia 1.2. Gestión sectorial para la disminución de impactos ambientales y en la salud asociados al desarrollo económico.

Macro Proyecto 1.2.1. Adopción de políticas sectoriales en recursos naturales para la gestión ambientales en los departamentos de Guainía, Guaviare y Vaupés.

Proyecto 1.2.1.4. Implementación de políticas sectoriales en recursos naturales para la gestión ambiental en los departamentos de Guainía, Guaviare y Vaupés.

Fuente: PGN \$307.375.293 - Año. 2019



Objetivo General

Implementar acciones de la política nacional para la gestión integral del recurso hídrico en la jurisdicción de la CDA.

Meta 1: Servicio de monitoreo hidrológico

Actividad 1.1.1.: Realizar la actualización de la base de datos de usuarios del recurso hídrico.

Actividad 1.1.2 Realizar la identificación de infractores ambientales

Meta 2: Servicio de asistencia técnica relacionado con calidad, uso y planificación del recurso hídrico.

Actividad 2.1.1 Realizar talleres de actualización normativa a funcionarios y contratistas como estrategia de control y monitoreo en la CDA.

Actividad 2.1.2 Realizar Talleres De Socialización

"Un Buen Ambiente para el Posconflicto"

Observación: Sin ejecución, debido a recorte presupuestal del PGN.

Avance físico: 0%

Macro Proyecto 1.2.2. Fortalecimiento del ejercicio de la autoridad ambiental para el uso sostenible del recurso hídrico, flora y fauna silvestre en Guainía, Guaviare y Vaupés.

Proyecto 1.2.2.6. Programa de control, seguimiento y monitoreo a las actividades que generan emisión de contaminantes y aprovechamiento de los recursos naturales.

Fuente: Recursos Propios \$459.500.000 - Año. 2019



Objetivo General

Fortalecer los mecanismos de control y seguimiento a actividades de impacto ambiental en la jurisdicción de la C.D.A.

Objetivos Específicos

1. Afianzar la estrategia de legalidad para la gestión ambiental en la corporación C.D.A
2. Fortalecer capacidades para la sostenibilidad de estrategias de control y monitoreo en la C.D.A.

Descripción del proyecto

Fortalecimiento del equipo operativo de la Corporación y las seccionales Guainía, Guaviare y Vaupés en la jurisdicción, con un equipo de profesionales y técnicos que permitan la mejora constante de los procesos de control y seguimiento ambiental a concesiones, ocupación de cauce y permisos de vertimientos con el fin de velar por el uso sostenible del recurso hídrico, de licencias ambientales, otros trámites y actividades que generan emisiones contaminantes. También previniendo el tráfico ilícito de maderas; comercialización de fauna silvestre, facilitando el inicio de investigaciones y sanciones persuasivas que generen un referente para los infractores; apoyando así el proceso misional institucional permitiendo hacer seguimiento a las quejas ambientales y tramites solicitados ante la corporación.

Meta 1. SISTEMA DE INFORMACIÓN ACTUALIZADOS

"Un Buen Ambiente para el Posconflicto"

Avance:

Con la conformación del equipo operativo para los departamentos de Guainía, Guaviare y Vaupés, se atendieron las nuevas solicitudes de tramites ambientales presentadas en la vigencia 2019, de igual forma se logró una cobertura del 81% de los seguimientos a permisos ambientales ya otorgados, generando los respectivos conceptos técnicos como insumo para la alimentación de la plataforma SILA.

SEGUIMIENTOS REALIZADOS VIGENCIA 2019				
	GUAINÍA	GUAVIARE	VAUPÉS	
CONCESIONES SUBTERRÁNEAS Y SUPERFICIALES	49	119	47	
PERMISOS DIVERTIMIENTOS	34	37	34	
OCUPACIONES DE CAUCES	22	6	2	
PERMISO DE EMISIONES ATMOSFÉRICAS	1	0	2	
LICENCIAS AMBIENTALES	1	12	4	
APROVECHAMIENTOS FORESTALES PERSISTENTES	8	7	6	
TOTAL	115	181	95	391

Adicional a lo anterior en la vigencia 2019 se recepcionaron 255 quejas en su mayoría en el departamento del Guaviare, de las cuales se ha logrado atender un 78%, obteniendo como resultado los conceptos técnicos utilizados como insumo para iniciar las investigaciones administrativas sancionatorias de ser necesario.

Se garantizó la contratación de los profesionales para la actualización de las diferentes plataformas del SIAC.

META 2. SERVICIO DE MONITOREO Y SEGUIMIENTO DE LA BIODIVERSIDAD Y LOS SERVICIOS ECOSISTÉMICOS

Avance:

Con el fin de iniciar el proceso de la formulación del Plan de Ordenamiento de Recurso Hídrico en el departamento del Guaviare se proyectó resolución No. 150 del 16 de mayo de 2019, por medio de la cual se declara en ordenamiento del recurso hídrico la Micro cuenca hidrográfica LA MARÍA, jurisdicción del Municipio de San José del Guaviare, así mismo se adelantó el geoprocesamiento de la información disponible obteniendo como resultado el mapa de la ubicación del cuerpo de agua en la estructura hidrográfica de la cuenca, de acuerdo con la codificación establecida por el IDEAM.

Se realizó un análisis técnico de la información disponible en la Corporación C.D.A. para realizar la fase de diagnóstico del estado de la cuenca a intervenir para plan de ordenamiento del recurso hídrico, considerando los alcances técnicos establecidos en la GUÍA TÉCNICA PARA LA FORMULACIÓN DE PLANES DE ORDENAMIENTO DE RECURSO HÍDRICO, de igual forma se diseñó la propuesta económica

"Un Buen Ambiente para el Posconflicto"

en la cual se contempla el equipo de profesionales e insumos para continuar con el proceso de formulación.

Se realizaron 46 operativos de control a la movilización ilegal de flora y fauna en la jurisdicción de la Corporación C.D.A.

En la vigencia 2019, se expidieron 495 Salvoconducto Único Nacional para la movilización de especímenes de la diversidad biológica en los cuales se autoriza el transporte de los productos, especímenes, ejemplares o individuos de la flora y fauna silvestre.

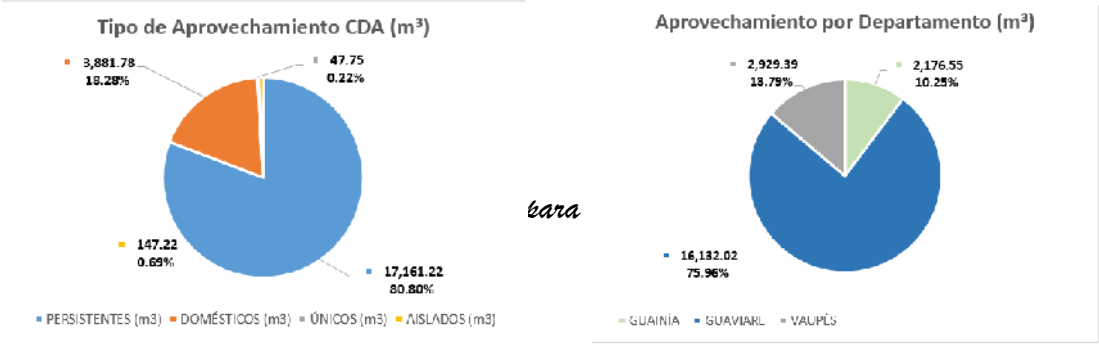
FLORA MADERABLE				
SECCIONAL	MOVILIZACIÓN	RE MOVILIZACIÓN	RENOVACIÓN	
GUAINÍA	36	5	8	49
GUAVIARE	268	56	34	358
VAUPÉS	18	0	2	20
				427

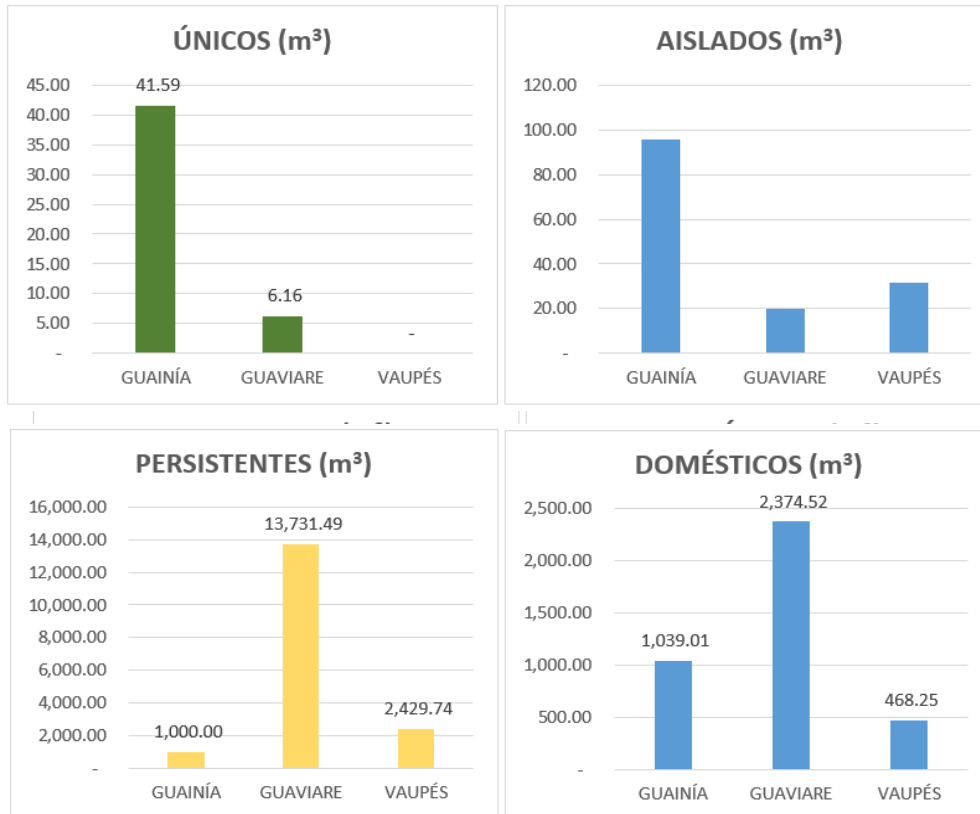
FLORA NO MADERABLE				
SECCIONAL	MOVILIZACIÓN	RE MOVILIZACIÓN	RENOVACIÓN	
GUAINÍA	57	8	2	67
GUAVIARE	1	0	0	1
VAUPÉS	0	0	0	0
				68

Así mismo se efectuó trazabilidad del seguimiento realizado a los permisos de aprovechamiento forestales

CUPO GLOBAL (m³) <small>(RESOLUCIÓN 1885 DE 2015)</small>	ASIGNADO (m³)	SALDO (m³)	Check
229,100	21,237.97	207,862	207,862

SECCIONAL	# DE USUARIOS	PERSISTENTES (m³)	DOMÉSTICOS (m³)	ÚNICOS (m³)	AISLADOS (m³)	TOTAL (m³)	% DEL CUPO GLOBAL
GUAINÍA	201	1,000.00	1,039.01	41.59	95.95	2,176.55	0.95%
GUAVIARE	166	13,731.49	2,374.52	6.16	19.86	16,132.02	7.04%
VAUPÉS	59	2,429.74	468.25	-	31.41	2,929.39	1.28%
TOTAL	426	17,161.22	3,881.78	47.75	147.22	21,237.97	9.27%





Avance físico: 92,2%

Proyecto 1.2.2.7. Fortalecimiento de la Gobernanza Forestal Mediante el Control y vigilancia en los Puntos Críticos de Deforestación en el Departamento del Guaviare.

Fuente: RP \$748.239.081,00 - Año. 2019



"Un Buen Ambiente para el Posconflicto"

Objetivo General:

Continuar con la implementación del Pilar de Gobernanza Forestal enfocado al fortalecimiento institucional para la gestión del recurso forestal y la realización de operativos de control y vigilancia en los puntos críticos sometidos a procesos de deforestación y degradación por actividades ilegales en el área de jurisdicción de CDA.

Objetivos Específicos.

1. Fortalecer la capacidad de la Gobernanza Forestal en el departamento del Guaviare mediante acciones de control y vigilancia para la disminución de la deforestación con el acompañamiento de las Fuerzas Armadas.
2. Apoyar iniciativas de participación comunitaria que conduzcan a la Gobernanza Forestal Sostenible en el departamento del Guaviare, mediante el apoyo a espacios participativos de dialogo constructivo y, acciones que permitan generar en la práctica Incentivos a la Conservación del Bosque.

Descripción del proyecto

Con este equipo técnico de personal se pretende atender las quejas ambientales por deforestación en el departamento del Guaviare y todas aquellas intervenciones dentro de la frontera agrícola que impliquen deforestación ilegal; Generando una dinámica de control y seguimiento más ágil para tener conceptos técnicos idóneos como soporte en los respectivos expedientes sancionatorios ambientales conforme a la ley 1333 de 2009 “Régimen sancionatorio ambiental”.

META 1.1 Fortalecimiento de la capacidad institucional para el control, vigilancia y manejo forestal sostenible.

Avance:

Meta 2: Se hace seguimiento y monitoreo de la ejecución del proyecto RECUPERACION DE SUELOS DEGRADADOS POR CULTIVOS ILICITOS Y GANADERIA EXTENSIVA ETAPA II SAN JOSE DEL GUAVIARE EL RETORNO CALAMAR. FCA-2018. Interventoría.

ACTIVIDAD 1.1.1 Realizar el acompañamiento técnico para la conformación de organizaciones.

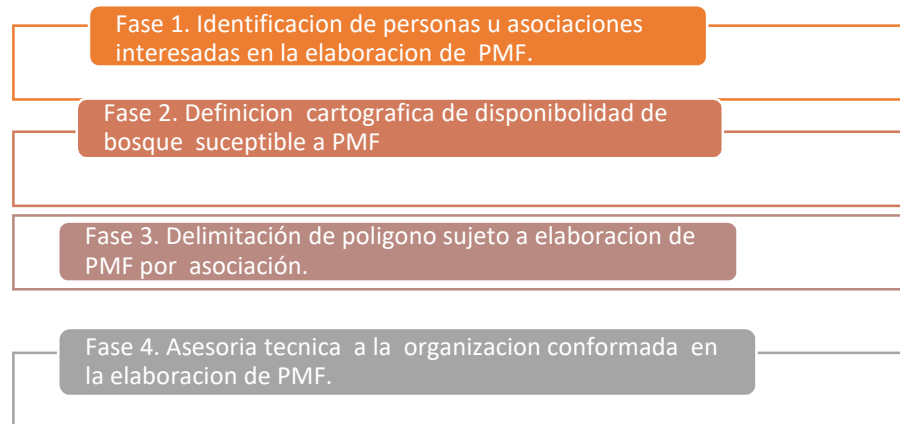
Avance:

ACTIVIDADES REALIZADAS

“Un Buen Ambiente para el Posconflicto”

1. Apoyo en la elaboración de PMF.

Para desarrollar esta actividad se definieron cuatro fases, que a continuación se muestran en el organigrama.



A continuación, se detalla el avance en cada fase.

Fase 1. En el mes de octubre se realizó por segunda vez una reunión en la vereda la Morichera, con las personas interesadas en la elaboración del PMF y se desarrolló un ejercicio participativo, sobre la cartografía y estado legal del territorio que suministro el SIG de CDA; con el fin de identificar la ubicación de los predios de las personas interesadas y definir la lista de usuarios sin ningún tipo de restricción.

Tabla 2. Lista definida de afiliados a ASOMORIPAVA, interesados en la Elaboración del PMF.

N°	NOMBRE Y APELLIDOS	VEREDA	HAS DE BOSQUE SEGÚN BENEFICIARIO
1	Ruben Dario Tovar	La Morichera	40
2	Jaime Velez Mahecha	La Morichera	50
3	Diana Luz Florido	La Morichera	67
4	Esidelio Moreno	La Morichera	7
5	Absalon Ortega	La Morichera	8
6	Jose Agustin Romero	La Morichera	40
7	Alvaro Pavon Moreno	La Morichera	150
8	Felix Tejedor Espejo	La Morichera	30
9	Gladis Marina Rayo	La Morichera	101
10	Pedro Antonio Jaimes	La Morichera	80
11	Alpidio Sanchez	La Morichera	10
12	Javier Merchan	La Morichera	10
13	Manuel Isidro Espinel	La Morichera	60
14	Natividad Ovalle Tejedor	Caño Pava	20
15	Alfonso Alfaro	Caño Pava	60
16	José Francisco Garzon	Caño Pava	120
17	Jose Antonio Parra	Caño Pava	100

"Un Buen Ambiente para el Posconflicto"

18	José Ignacio Moreno	Caño Pava	50
19	Tomas Peña Bejarano	Caño Pava	300
20	Maria Gloria Monsalve	Caño Pava	100
21	Jorge Alirio Franco	Caño Pava	35
22	Anibal vega	Caño Pava	36
23	Adriana Chaverra	Caño Pava	20
24	Eleuterio Escobar	Caño Pava	222
25	Gladis Ossa	unión Alta	15
26	Wilson Bohorquez	unión Alta	
27	Blanca Cecilia Buitrago	Unión Alta	10
28	Gabriel Galeano	unión Alta	
29	Miguel Abadi Urrea	unión Alta	
30	Javier Pineda	unión Alta	
31	Dionisio Pineda	unión Alta	20
32	Antonio María Vivas	unión Alta	30
33	Gustavo Torres Romero	Tierra Alta	200
34	Clara Ines Clavijo	Tierra Alta	200
35	Cesar Hernan Santamaria	Santa Helena	150
36	Orlando Murcia Morales	Santa Helena	20
37	Domingo Rodriguez	Santa Helena	
38	Jairo Urrea	unión Alta	
39	Yolanda Pérez	Santa Helena	
40	Johanna Cardenas		
41	Hugo Alexander Escarraga	Nueva Primavera	

Se adiciona, Anexo A. Mapa de la Vereda la Morichera traslapado con el estado legal.

Fase 2. Se solicita al SIG CDA, la medición de áreas de bosque y no bosque, utilizando imágenes actualizadas del IDEAM (2018), de las veredas asociadas a ASOMORIPAVA; para tener una visión general del polígono de bosque.

Tabla 3. Descripción de áreas de bosque y no bosque de las Veredas asociadas a ASOMORIPAVA.

Vereda	Bosque	No Bosque Estable	Sin Información	Total general
BAJA UNION	451,41	1107,36	1,39	1560,16
CAÑO LAS PAVAS	2969,86	1528,66	2,42	4500,93
LA MORICHERA	1373,17	1210,69	1,07	2584,93
SANTA HELENA	939,16	2392,48	2,42	3334,06
UNION ALTA	616,43	2190,32	1,63	2808,38

Nota: El área total de bosque (**6.350.03 HAS.**), esta compartida con áreas de zona de preservación. Los datos de la columna “sin información” hacen referencia a áreas que en su momento presentaban nubosidad y no se pudo definir su cobertura.

“Un Buen Ambiente para el Posconflicto”

Teniendo en cuenta la información anterior se hace una nueva solicitud al SIG de CDA, para definir el área de bosque que está libre de restricción para las veredas asociadas a ASOMORIPAVA.

Tabla 4. Discriminación de áreas de uso sostenible DMI.

Vereda	Proteccion Hidrica	Zona de Preservación	Zona de Uso Sostenible	Total general
BAJA UNION	35,57		415,83	451,40
CAÑO LAS PAVAS	32,37	2163,59	52,53	2248,49
LA MORICHERA	102,23	277,61	993,30	1373,14
SANTA HELENA	42,47		896,67	939,14
UNION ALTA	15,46		600,96	616,43
Total general	228,10	2441,20	2959,29	5628,59

Según la evaluación cartográfica, el polígono de bosque sin restricción que tienen las veredas asociadas a ASOMORIPAVA es de **(2959,29 HAS.)**; pero la definición de este polígono está sujeta al levantamiento de información en campo con los beneficiarios interesados en la elaboración del PMF (Ver **Tabla 1.**)

Se adjunta Anexo B. Mapa de las Veredas Asociadas (ASOMORIPAVA), traslapadas con el estado legal del territorio.

Fase 3. Las actividades correspondientes a esta fase, iniciaran en el mes de diciembre y enero.

Fase 4. Una vez se delimite el polígono para la elaboración del PMF ASOMORIPAVA, se prestará la asesoría técnica correspondiente.

1. Apoyo en las campañas de Educación Forestal.

En el mes de noviembre se apoyó al Punto focal del Pilar 3, en la socialización al detalle del PMF COAGROITILLA, en las veredas Puerto Polaco y Puerto Cubarro. En este espacio se identificaron dos personas interesadas en ingresar al PMF.

Tabla 5. Habitantes de la Vereda Puerto Cubarro interesados en ingresar al PMF.

Vereda	Nombre	Cédula
Puerto Cubarro	Arturo Arévalo Vargas	17.527.361
Puerto Cubarro	Indalecio Alonso Ballares	7.843.170

En acuerdo con el Ingeniero Forestal que apoyo la elaboración del PMF COAGROITILLA, se concretó incluir estas personas interesadas y realizar los ajustes pertinentes al documento.

En esta actividad, la comunidad manifestó que, el incentivo a la conservación se les dé a los asociados que hayan participado activamente en el proceso de elaboración del PMF; ya que priorizan como caso especial al señor José Édison Medellín, quien hasta el momento no ha hecho presencia y es beneficiario del PMF.

2. Prestar el servicio de Extensión Rural.

"Un Buen Ambiente para el Posconflicto"

En el mes de octubre se hace un acercamiento a los beneficiarios del PMF COAGROITILLA, para hacer visible el Programa de Apoyo a las organizaciones conformadas o a conformar en el acompañamiento y asesorías para la ejecución del PMF.

En ese mes se invita a las organizaciones nacionales, departamentales y privadas (Parques Nacionales Naturales, WWF, ONF ANDINA y CDA-VISION AMAZONIA) que hacen presencia en la zona de influencia del PMF COAGROITILLA, para validar y programar la socialización de temas elementales en la ejecución del PMF.

Como resultado de la reunión, se hace acompañamiento a una capacitación programada por ONF ANDINA en convenio con el SENA, sobre manejo forestal sostenible a los beneficiarios del PMF COAGROITILLA, en el municipio de Calamar.

Después de la capacitación de ONF ANDINA, se socializa con los beneficiarios del PMF COAGROITILLA, la intención de VISION AMAZONIA a entregarles el incentivo a la conservación y se programa con ellos las visitas técnicas para caracterizar las familias.

Dando continuidad a lo programado con los beneficiarios del PMF COAGROITILLA, se levanta la información para la caracterización del incentivo a la conservación en los meses de octubre y noviembre. A continuación, se resumen los beneficiarios y estado de la recolección de documentos.

Tabla 6. Estado de la caracterización al incentivo de la conservación por beneficiario del PMF COAGROITILLA.

BENEFICIARIOS PMF COAGROITILLA	DOCUMENTACION		OBSERVACIONES
	COMPLETA	INCOMPLETA	
ARTURO AREVALO		X	FALTA: SHAPE
CARLOS ANDRES SALAZAR	X		
DIEGO ALBINO	X		
INDALECIO ALFONSO		X	FALTA: SHAPE
ISAIAS RODRIGUEZ	X		
JEHISON BOHORQUEZ	X		
JOSE ALBINO	X		
JOSE LOMBANA	X		
JUVENAL DIAZ	X		
LUIS CARLOS SUAREZ	X		
LUZ MARY HERNANDEZ	X		
MARCO AURELIO ZAPATA	X		
NICOLAS POLANIA	X		
SARA OSORIO	X		
SEBASTIAN GARRAFA	X		
SERGIO ALFONSO		X	FALTA: SHAPE
SOR PATRICIA OVALLE	X		
WALDO SALCEDO	X		
WILLIAM ALBINO	X		
WILLIAM ALZATE	X		
WILTON VILLAMIL	X		
YEISON ALZATE	X		

"Un Buen Ambiente para el Posconflicto"

Nota: La documentación que se anexan para completar el proceso de caracterización de las familias opcionadas al incentivo de la conservación son: Documento de Identidad, Documento de Sana Posesión o Título del Predio, Acta de Compromiso con CDA, Formato de caracterización, Matriz de evaluación y Shape del polígono de bosque a conservar.

El acta de compromiso de conservación CDA, se llena considerando los acuerdos de conservación que cada uno de los beneficiarios firmo con ONF ANDINA, ya que la intención es mantener el polígono del PMF COAGROITILLA.

Se adjunta Anexo C. Carpeta de Acuerdos de conservación de los Beneficiarios de COAGROITILLA y ONF ANDINA.

ACTIVIDAD 1.1.2 Seguimiento y control al aprovechamiento, movilización de productos y subproductos de flora y fauna y desplegar las acciones necesarias en coordinación interinstitucional para frenar la deforestación en el departamento del Guaviare.

Avance:

Se realizaron 72 puestos de control a la movilización de productos y subproductos de flora y fauna, actividad articulada con el apoyo de la policía ambiental, policía carabineros, en ocasiones con ejército Nacional.

Tabla No. Relación de los Puestos de control.

OPERATIVOS DE CONTROL Y VIGILANCIA EQUIPO VISIÓN AMAZONIA											
PUESTOS DE CONTROL- ARTICULACIÓN POLICIA AMBIENTAL, CARABINEROS Y EJÉRCITO NACIONAL											
No. De Puesto de Control	Fecha	Ubicación	Coordenadas Geograficas		No de Vehiculos Revisados	Personas sensibilizadas	No de Vehiculos que movilizaban productos	No de Vehiculos con irregularidades	Volumen Incautado (m3)	No. De concepto técnico	Responsables
			Norte	Oeste							
1	7/02/2019	La Virgen	2°32'11.83"	72°37'51.28"	SD	SD	0	0	0	77-19	Laudys Mileydi Huertas Vanegas, Ferley Galeano
2	28/03/2019	Retorno	2°19'41.04"	72°38'01.09"	37	50	0	0	0	112-19	José Alberto Barrios Cornelio
3	1/04/2019	Arazá	2°33'10.55"	72°38'58.64"	68	72	0	0	0	153-19	Alexandra Rincón Vanegas
4	8/04/2019	Puerto Arturo. Puente Nowen	2°34'3.71"	72°44'57.58"	44	50	0	0	0	154-19	Alexandra Rincón Vanegas, Esneyder Rodríguez Garzón
5	9/04/2019	La Virgen	2°19'41.04"	72°38'01.09"	SD	SD	0	0	0	175-19	Laudys Mileydi Huertas Vanegas, Yisseth Johanna
6	6/04/2019	Aeropuerto Jorge Enrique Gonzalez Villamizar	02°34'17.80"	72°38'18.57"	SD	80	0	0	0	176-19	Pablo Agustín Martínez, Ferley Galeano
7	15/04/2019	Retorno	2°19'41.04"	72°38'01.09"	43	65	0	0	0	189-19	Olga Lucía Moreno, Alberto Barrios
8	2/04/2019	La Virgen	2°32'11.83"	72°37'51.28"	28	35	0	0	0	196-19	Esneyder Rodríguez Garzón
9	17/04/2019	Calamar	1°37'21.2"	72°39'27"	34	45	0	0	0	205-19	Olga Lucía Moreno, Alberto Barrios
10	9/04/2019	Barrancon	2°34'54"	72°35'22"	3	20	0	0	0	215-19	Maribel Toloza Tovar
11	10/04/2019	Barrancon	2°34'54"	72°35'22"	2	7	0	0	0	216-19	Leidy Cárdenas Fandiño
12	16/04/2019	Puerto Arturo. Puente Nowen	2°34'3.71"	72°44'57.58"	11	60	0	0	0	217-19	Maribel Toloza Tovar, Leidy Cárdenas Fandiño
13	11/04/2019	La Virgen	2°32'11.83"	72°37'51.28"	11	30	0	0	0	218-19	Maribel Toloza Tovar
14	23/04/2019	La Virgen	2°32'11.83"	72°37'51.28"	10	20	0	0	0	219-19	Leidy Cárdenas Fandiño
15	16/04/2019	Barrancon	2°34'41.51"	72°35'09.65"	29	32	0	0	0	234-19	Alexandra Rincón Vanegas, Esneyder Rodríguez Garzón
16	9/05/2019	La Virgen	2°32'11.83"	72°37'51.28"	SD	SD	0	0	0	285-19	Ferley Galeano Castañeda, Yisseth Johanna Zambrano
17	18/05/2019	Aeropuerto Jorge Enrique Gonzalez Villamizar	02°34'17.80"	72°38'18.57"	1	60	0	0	0	327-19	Alexandra Rincón Vanegas
18	16/05/2019	La Virgen	2°32'11.83"	72°37'51.28"	60	85	0	0	0	336-19	Maribel Toloza Tovar
19	25/04/2019	La Virgen	2°32'11.83"	72°37'51.28"	33	58	0	0	0	339-19	Alexandra Rincón Vanegas
20	15/05/2019	Barrancon	2°34'41.51"	72°35'09.65"	2	10	0	0	0	363-19	Maribel Toloza Tovar, Leidy Cárdenas Fandiño
21	28/05/2019	Arazá	2°33'10.55"	72°38'58.64"	51	84	0	0	0	397-19	Alexandra Rincón Vanegas
22	10/06/2019	Arazá	2°33'10.55"	72°38'58.64"	44	76	0	0	0	398-19	Alexandra Rincón Vanegas, Nicolas Gonzalez
23	12/06/2019	Puerto Fluvial Los pescadores	2°34'21.51"	72°38'44.25"	SD	SD	0	0	0	406-19	Laudys Mileydi Huertas Vanegas, David Rodríguez
24	22/06/2019	Aeropuerto Jorge Enrique Gonzalez Villamizar	02°34'17.80"	72°38'18.57"	SD	100	0	0	0	414-19	Maribel Toloza Tovar, Esneyder Rodríguez
25	21/06/2019	La Virgen	2°32'11.83"	72°37'51.28"	47	75	0	0	0	416-19	Maribel Toloza Tovar, Esneyder Rodríguez
26	11/06/2019	Puerto Arturo. Puente Nowen	2°34'3.71"	72°44'57.58"	34	41	0	0	0	431-19	Yisseth Johanna Zambrano Barrios, Olga Lucía Moreno, Pablo Agustín Martínez, Vilmar Yaguine Cano
27	21/06/2019	Arazá	2°33'10.55"	72°38'58.64"	34	35	0	0	0	432-19	Maribel Toloza Tovar, Esneyder Rodríguez
28	20/06/2019	Barrancon	2°34'41.51"	72°35'09.65"	4	25	0	0	0	444-19	Vilmar Yaguine Cano, Alexandra Rincón Vanegas
29	25/07/2019	Arazá	2°33'10.55"	72°38'58.64"	135	152	0	0	0	501-19	Alexandra Rincón Vanegas
30	19/07/2019	Arazá	2°33'10.55"	72°38'58.64"	93	102	0	0	0	502-19	Alexandra Rincón Vanegas
31	14/08/2019	Calamar	1°37'21.2"	72°39'27"	32	40	0	0	0	586-19	Olga Lucía Moreno, Alberto Barrios
32	22/08/2019	Arazá	2°33'10.55"	72°38'58.64"	12	20	0	0	0	658-19	Pablo Agustín Martínez, Vilmar Yaguine Cano,
33	22/08/2019	Aeropuerto Jorge Enrique Gonzalez Villamizar	02°34'17.80"	72°38'18.57"	SD	35	0	0	0	630-19	Vilmar Yaguine Cano
34	22/08/2019	Calamar	1°37'21.2"	72°39'27"	38	96	0	0	0	631-19	Olga Lucía Moreno, Alberto Barrios
35	28/08/2019	Calamar	1°37'21.2"	72°39'27"	21	32	0	0	0	632-19	Olga Lucía Moreno, Alberto Barrios
36	22/08/2019	Puerto Arturo. Puente Nowen	2°34'3.71"	72°44'57.58"	48	SD	0	0	0	620-19	Esneyder Rodríguez Garzón, Ferley Galeano Castañeda, Leidy Cárdenas Fandiño, Jheime Audrey Parrado
		Vereda Santa Rosa	2°31'10.50"	72°32'42.30"			0	0	0		
		Vereda Agua Bonita - Retorno	2°31'7.20"	72°36'44.40"			0	0	0		
		Vereda Agua Bonita - Capricho	2°29'48.07"	72°39'25.84"			0	0	0		

"Un Buen Ambiente para el Posconflicto"

OPERATIVOS DE CONTROL Y VIGILANCIA EQUIPO VISIÓN AMAZONIA											
PUESTOS DE CONTROL- ARTICULACIÓN POLICIA AMBIENTAL, CARABINEROS Y EJÉRCITO NACIONAL											
No. De Puest o de Contro l	Fecha	Ubicación	Coordenadas Geograficas		No de Vehiculos Revisados	Personas sensibiliza das	No de Vehiculos que movilizaban productos	No de Vehiculos con irregularida des	Volum n Incauta do (m³)	No . De concepto técnico	Responsables
			Norte	Oeste							
37	22/08/2019	Retorno	2°19'41.04"	72°38'01.09"	373	334	0	0	0	649-19	Maribel Toloza Tovar, Alexandra Rincón Vanegas
38	15/08/2019	Barrancon	2°34'54"	72°35'22"	3	25	0	0	0	661-19	Maribel Toloza Tovar
39	29/08/2019	Barrancon	2°34'54"	72°35'22"	6	25	0	0	0	662-19	Maribel Toloza Tovar
40	10/08/2019	Cascada el Paraiso - Tranquilandia	2°29'55.20"	72°43'35.60"	SD	SD	0	0	0	639-19	David Rodriguez
44	5/09/2019	Puerto Fluvial Los pescadores	2°34'21.51"	72°38'44.25"	SD	25	0	0	0	672-19	Leidy Cárdenas Fandiño
42	11/09/2019	Barrancon	2°34'54"	72°35'22"	3	10	0	0	0	807-19	Leidy Cárdenas Fandiño
43	16/09/2019	Salida vía Calamar - Municipio El Retorno	2°19'39.29"	72°38'0.15"	33	33	0	0	0	00729-19	Vilmar Yaguine Cano Vargas
44	18/09/2019	El Retorno - Salida a Calamar	2°19'38,9	72°38'00,3"	34	45	0	0	0	701-19	Olg Lucia Moreno Almanza
45	30/09/2019	Arazá	2°33'10.55"	72°38'58.64"	82	112	0	0	0	882	Rincon Vanegas Alexandra
46	2/10/2018	Frente a la Estación la Vara, Calamar	1°57'68,3"	72°39'04.35"	34	32	0	0	0	761-19	Olg Lucia Moreno Almanza
47	10/10/2019	Arazá	2°33'10.55"	72°38'58.64"	74	95	0	0	0	883	Rincon Vanegas Alexandra
48	25/10/2019	La Virgen	2°32'11.83"	72°37'51.28"	112	89	0	0	0	884	Rincon Vanegas Alexandra
49	19/10/2019	Puerto Fluvial Los pescadores	2°34'21.51"	72°38'44.25"	1	15	0	0	0	806-19	Leidy Cárdenas Fandiño
50	9/10/2019	Retorno (salida para Calamar-cementerio)	2°19'38..91"	72°38'38.01"	15	48	0	0	0	830-19	Pablo Martínez
51	23/09/2019	Arazá- Salida Villavicencio	2°32'59.39"	72°38'96.16"	22	30	0	0	0	00731-19	Vilmar Yaguine Cano Vargas
52	13/10/2019	La virgen - Salida al Municipio del Retorno	2°32'11.08"	72°37'51.12"	17	30	0	0	0	00848-19	Vilmar Yaguine Cano Vargas
53	23/10/2019	Arazá- Salida Villavicencio	2°32'59.39"	72°38'96.16"	17	28	0	0	0	00847-19	Vilmar Yaguine Cano Vargas
54	4/10/2019	Puerto Fluvial Los pescadores	2°34'21.51"	72°38'44.25"	SD	20	0	0	0	808-19	Maribel Toloza Tovar
55	3/11/2019	Puerto Fluvial Los pescadores	2°34'21.51"	72°38'44.25"	SD	25	0	0	0	SD	Maribel Toloza Tovar
56	10/09/2019	el retorno	2°19'38.24"	72°38'0.03"	50	50	0	0	0	877	Nicolas Gonzalez
57	8/08/2019	nowen	2°34'3.60"	72°44'58.51"	20	40	0	0	0	699	Nicolas Gonzalez
58	11/10/2019	La Virgen	2°32'11.54"	72°37'51.20"	45	40	0	0	0	878	Nicolas Gonzalez
59	8/11/2019	Frenta al puente el balin-Calamar	1°37'21,2"	72°39'27,00"	21	38	0	0	0	858-19	Olga Lucia Moreno Almanza
60	26/11/2019	Frenta al puente el balin-Calamar	1°37'21,2"	72°39'27,00"	39	48	0	0	0	914-19	Olga Lucia Moreno Almanza
61	5/09/2019	Puerto Fluvial Los pescadores	2°34'21.51"	72°38'44.25"	SD	25	0	0	0	672-19	Leidy Cárdenas Fandiño
62	11/09/2019	Barrancon	2°34'54"	72°35'22"	3	10	0	0	0	807-19	Leidy Cárdenas Fandiño
63	19/10/2019	Puerto Fluvial Los pescadores	2°34'21.51"	72°38'44.25"	1	15	0	0	0	806-19	Leidy Cárdenas Fandiño
64	18/11/2019	La Virgen	2°32'11.83"	72°37'51.28"	43	60	0	0	0	965-19	Leidy Cárdenas Fandiño
65	3/09/2019	Frente base El Balin Calamar	1°37'21,2"	72°39'27,00	27	25	0	0	0	925-19	José Alberto Barrios Cornelio
66	9/10/2019	Retorno (salida para Calamar-cementerio)	2°19'38..91"	72°38'38.01"	15	48	0	0	0	926-19	José Alberto Barrios Cornelio
67	26/10/2019	Frente a la Estación la Vara, Calamar	1°57'68,3"	72°39'04.35"	32	28	0	0	0	927-19	José Alberto Barrios Cornelio
68	26/11/2019	Frenta al puente el balin-Calamar	1°37'21,2"	72°39'27,00"	35	40	0	0	0	928-19	José Alberto Barrios Cornelio
69	15/11/2019	Arazá	2°33'10.55"	72°38'58.64"	39	72	0	0	0	966-19	Rincon Vanegas Alexandra
70	20/11/2019	Arazá	2°33'10.55"	72°38'58.64"	81	85	0	0	0	967-19	Rincon Vanegas Alexandra
71	10/12/2019	La Virgen	2°32'11.54"	72°37'51.20"	15	45	0	0	0	969_19	Jose Esneyder Rodriguez
72	11/12/2019	El Aeropuerto	02°34'17.80"	72°38'18.57"	N/A	20	0	0	0	970-19	Jose Esneyder Rodriguez

"Un Buen Ambiente para el Posconflicto"

Registros Fotográficos de Algunos Operativos de puestos de control a la movilización



Puestos de control realizados por las profesionales Olga Moreno y Maribel Toloza.

Sensibilización en puestos de control terrestres



Puesto de control Municipio de El Retorno - Calamar

ACTIVIDAD 1.1.3 Realización de operativos de control y vigilancia forestal en sitios críticos en coordinación con las autoridades ambientales, fuerzas militares y fiscalía general de la nación.

Avance: Se reportan 12 operativos en coordinación con las fuerzas militares tales como Policía Nacional, Ejército Nacional Y Fiscalía General de la Nación.

"Un Buen Ambiente para el Posconflicto"

ITEM	VIGILANCIA Y CONTROL POR QUEJAS PLATAFORMA VITAL – PRIMER SEMESTRE DE 2019								
	Fecha	Concepto Técnico	Municipio	Coordenadas Geográficas		No. De Has Deforestadas	Presento infractor	Responsable Del Concepto Técnico	Observación
				Norte	Oeste				
1	29/03/2019	115-19	Vereda Gualandayes, Predio Barinas, San José del Guaviare	2°28'11.40"N	72°10'19.36"O	150	Samuel Riobo Delgado	Maribel Toloza, Esneider Rodríguez	Visita de seguimiento por tala y quema
2	04/04/2019	124-19	Vereda La dos mil, Municipio de San José del Guaviare - Guaviare	2°21'12.40"N	72°26'36.64"O	1 Especie	Alfredo Cadena Cárdenas, Fahir Pineda Garavito	Maribel Toloza, Esneider Rodríguez	Decomiso de madera
3	02/05/2019	366-19	La Carolina, Vereda Caño Maku, Corregimiento: Charras Boquerón	2°30'58.36"N	72° 8'9.94"O	39 has	Orlando Delgado Moriones "Orlandines"	Maribel Toloza, Nicolás González	Visita de seguimiento por tala y quema SAN-00114-17 (COR-00274-17)
4	07/05/2019	271-19	Vereda el Recreo, Municipio de San José del Guaviare	2°40'6.53"N	72°28'0.88"O	2 Especies	Evelio Rodríguez falla y el Sr. José Isnel Patiño Arias	Maribel Toloza, Esneider Rodríguez	Concepto técnico de peritaje y respuesta oficio
5	30/05/2019	450-19	San José Guaviare, vereda Puerto Ospina	2°27'54.4"N	72°25'05.1"O	5 Especies	Jhon Freddy Aguilar - Jairo Bohórquez Sánchez	Maribel Toloza, Pablo Martínez	Tala
6	04/04/2019	188 - 19	Vereda Caño Blanco II, San José del Guaviare	2°27'56,748' N	72°31'56,1'0	15	Filiberto Delgado	Alexandra Rincón y Olga Lucia Moreno Almanza	Estas 15 has es por quema- Operativos con Fiscalía General de la Nación
7	05/05/2018	186-19	Vereda El Palmar- El retorno Guaviare	2°7'30.1" N	72°27'11.4" O	13.2	Heriberto Moya Rojas	Leidy Cardenas - Olga Lucia Moreno	tala y quema, Operativo con Ejército Nacional y Fiscalía General de la Nación
8	05/05/2018	187-19	Vereda El Palmar- El retorno Guaviare	2°7'44.28" N	72°27'10.13"O	10	Nerally Moya Angel	Leidy Cardenas - Olga Lucia Moreno	Tala y quema operativo con Fiscalía General de la Nación
9	16/05/2019	377 -19	Chaparral Medio, El Retorno G	2°12'47.22" N	72°27'15,57"O	40	Sandro Castillo Torres	Olga Lucia Moreno Almanza	tala y quema-operativo con Fiscalía General de la Nación
10	16/05/2019	401-19	Chaparral Medio, El Retorno G	2°12'45,748" N	72°27'43,47"O	42,93	Rosa Maria Rodríguez	Olga Lucia Moreno Almanza	tala y quema-operativo con

"Un Buen Ambiente para el Posconflicto"

									Fiscalía General de la Nación
11	16/07/2019	512-19	San José Guaviare, vereda Caño Mosco	2°24'36.47"N	72°18'48.66"O	31	PEDRO NN	Olga Lucia Moreno, Nicolás Gonzales	tala y quema, Operativo con Policía Nacional
12	16/07/2019	513-19	San José Guaviare, vereda Caño Mosco	2°22'54.50"N	72°16'19.42"O	8	Francy Lisbey Heredia	Olga Lucia Moreno, Nicolás Gonzales	tala y quema, Operativo con Policía

Registro Fotográfico donde se evidencia algunos de los operativos relacionados anteriormente.



Afectación por conato de incendio



Evidencia que la zona intervenida en áreas de potreros para ganadería extensiva



Afectación de fuente hídrica



Área deforestada y quemada



Evidencia del operativo en coordinación con el ejército Nacional



Evidencia del operativo en coordinación con la Policía Nacional Ambiental.

"Un Buen Ambiente para el Posconflicto"

ACTIVIDAD 1.1.4 consolidación del pacto intersectorial por la madera legal Desarrollando las actividades programadas con la secretaria de la mesa forestal.

Avance:

INFORME DE AVANCE MESA FORESTAL

Fecha: 14 de mayo de 2019

Hora: 8:00 am – 2:00 pm

Lugar: Auditorio Rafael Rodríguez Rodríguez

Para este día se realiza la primera sesión del año en curso de la Mesa Forestal, donde el objetivo primordial era articular los procesos que se están desarrollando en el departamento del Guaviare y que apuntan a la sostenibilidad de los bosques dentro de las acciones de control a la deforestación, la invitación fue realizada por la Secretaría técnica de la mesa forestal, la SDAMA - Secretaria de Desarrollo Agropecuario y del Medio Ambiente. En este escenario se brindó un espacio para que el Servicio Nacional de Aprendizaje - SENA presentara un proyecto desarrollado por unos estudiantes de la institución y así articular estos procesos pedagógicos con el institucional.

A esta reunión asistieron representantes del Ministerio de Ambiente y Desarrollo Sostenible – MADS, Parques Nacionales Naturales (PNN – SCH), Corporación CDA – Visión Amazonía, Instituto Amazónico de Investigaciones Científicas (SINCHI), Instituto Colombiano Agropecuario - ICA, Secretaría de Agricultura del Guaviare, Dirección de Impuestos y Aduanas Nacionales - DIAN, ACARIGUA, ONF ANDINA, GIZ, DEISPAZ, FAO – ONU, Federación de la Amazonía, Asoprocaucho, GEF – Corazón de la Amazonía, CEO, SENA, delegados de las alcaldías de Retorno, San José del Guaviare y Gobernación del Guaviare.

Los temas tratados en esta sesión fueron:

- Manejo de Bosques y EICD en el Plan Nacional de Desarrollo 2018-2022
- Avances pilar agroambiental y Gobernanza Forestal
- Avances Forestaría Comunitaria en Guaviare
- Avances Manejo Forestal Sostenible
- Avances Proyecto Amazonia Joven
- Parques Nacionales Naturales con la Gente
- Propuesta de proyecto Probosques
- Propuestas juveniles ambientales
- Planeación Encuentro Mesas Forestales de la Amazonia

En cada bloque de temas expuestos se brindó un espacio para preguntas e inquietudes por parte de los asistentes a las entidades y organizaciones participantes. Finalmente, del desarrollo de la presente reunión se obtuvieron las siguientes conclusiones:

- Colombia es un país forestal, cubierto por 59 millones de hectáreas de bosque, que corresponde al 52% de territorio continental nacional, y de las cuales el 39.5 millones de hectáreas pertenecen a la Amazonia representando el territorio con mayor porcentaje en bosque.

“Un Buen Ambiente para el Posconflicto”

- Los 5 departamentos con mayor tasa de deforestación son: Caquetá, Guaviare, Meta, Antioquia y Putumayo.
- En el territorio nacional se perdieron entre 2000 y 2017 se perdieron 1,5 millones de hectáreas por avance del acaparamiento de tierras, frontera agropecuaria, y falta de control territorial.
- Entre las estrategias que se tienen planteadas en el PND 2018 – 2022 para el control de la deforestación se tienen: Controlar la deforestación a partir del control territorial, dinamizando las economías locales mediante la bioeconomía, la economía forestal y el turismo, avanzar en la restauración con participación de las comunidades, el sector público y el privado y la intervención en áreas ambientalmente estratégicas con trabajo intersectorial y con las comunidades que allí habitan.
- El PND busca que en el 2022 se hayan sembrado 600 árboles nativos aproximadamente por hectárea.
- Los focos de deforestación en el departamento se encuentran concentrados en 8 núcleos: vía Calamar – Miraflores, vía Puerto Cachicamo – Resguardo indígena Llanos del Yari – Yaguara II, vereda Manavire – ampliación PNN Chiribiquete, vereda la Cristalina – Calamar, zona norte ampliación PNN Chiribiquete, vía marginal de la selva, construcción vía Resguardo indígena Nukak Maku y vereda Puerto Polaco. La mayor parte del territorio deforestado se encuentra en el municipio de San José del Guaviare.
- Con el programa Visión Amazonía pilar Gobernanza Forestal se ha fortalecido varias líneas de la Autoridad Ambiental - Corporación CDA, como son planificación del recurso forestal, control y vigilancia forestal, participación comunitaria, educación ambiental y comunicaciones, se formuló el Plan de Ordenación Forestal del Departamental y se encuentra en construcción en conjunto con la ONF Andina el Plan de Manejo Forestal en las veredas de Puerto Cubarro y Puerto Polaco, donde se conservará un área de bosque natural de 5.000 has, donde se beneficiarían 18 familias.
- Con el pilar Agroambiental se han fortalecido sistemas productivos bajo acuerdos de conservación, se están desarrollando 7 proyectos productivos en el departamento, 736 familias beneficiadas y 22.000 has recuperadas bajo acuerdos de conservación.
- La Fundación para la conservación y el desarrollo sostenible – FCDS, en asocio con otras 13 entidades desarrolla con la asociación de JAC del Capricho - Asocaprichos una iniciativa de Forestería Comunitaria diversificada que combina acciones en bosques de carácter público y privado justo en la frontera agrícola donde se encuentran las mayores tasas de deforestación en el departamento, donde existen 115 usuarios, 7 veredas beneficiadas. Donde el objetivo es apoyar el desarrollo de una economía forestal para mejorar las condiciones de vida de las comunidades, fortalecer las capacidades institucionales y comunitarias, reducir la tasa de deforestación, estabilización de frontera agrícola y mejoramiento de la provisión de servicios ecosistémicos en área de influencia directa del PNN Chiribiquete.

- La Organización de las Naciones Unidas para la Alimentación y la Agricultura – FAO desarrolla un proyecto con jóvenes de la región entre 14 – 28 años ubicados en las cuencas de los ríos Guaviare y Guayabero llamado Amazonia joven, donde se tienen 5 temas claves que son crecer sin destruir, permanecer en el campo, paz estable y duradera, trabajo en equipo y familiaridad y cambio cultural, basados en nuevos modelos de desarrollo, orientados a la equidad social, la preservación del ecosistema y la paz territorial. Logrando mejorar la seguridad alimentaria y nutricional de las familias participantes, crear oportunidades económicas sostenibles e incluyentes, que frenen la expansión agrícola, ganadera y de cultivos de uso ilícito, desarrollar capacidades que les permiten liderar y participar en una gestión sostenible e innovadora. Donde así mismo lograron firmar 75 acuerdos de conservación.
- La GIZ enmarcado en el PND 2018 – 2022 desarrollará en la región el Proyecto Probosques combatiendo el cambio climático y la deforestación a través del manejo sostenible de la tierra, durante tres años. Compromiso de Alemania en soportar la preparación de un proyecto en el manejo sostenible de tierra y combate a la deforestación, proyecto que complementaria lo desarrollado en la región por las diferentes entidades y organizaciones; por ello realizan un ejercicio con los participantes donde se manifestara que hace falta desarrollar en territorio, para frenar esta problemática.
- PNN realiza una actividad con los asistentes para identificar que es parques y que no es parques con la gente, visibilizando lo que se puede y no se puede desarrollar en estos territorios que son patrimonio nacional y cultural no solo del departamento sino de la nación.
- Para el mes de noviembre del presente año se realizara el II encuentro de Mesas Forestales, con el objetivo de socializar e intercambiar experiencias y saberes con énfasis en las mesas de los departamentos de Caquetá, Guaviare, Putumayo y Amazonas, como espacios de diálogo y articulación para consolidar la gobernanza territorial y fortalecer la conciencia ciudadana en concordancia con la Estrategia Integral de Control a la deforestación y gestión de los bosques y los lineamientos del Plan Nacional de Desarrollo 2018-2022.



Participantes de la mesa forestal



Conclusiones de la mesa forestal

"Un Buen Ambiente para el Posconflicto"

Para cumplir con esta actividad nos reunimos con el Ingeniero Albeiro Pachón, el día 08 de octubre de 2019, en las Instalaciones de la Secretaría de Agricultura en la Gobernación del Guaviare, con el fin de ajustar algunos puntos del Plan Departamental de Desarrollo Forestal, para luego ser socializado a los funcionarios de la secretaría de agricultura y medio ambiente.

En esta reunión se llegó al acuerdo que el documento del plan departamental de desarrollo habría que realizarle las siguientes actualizaciones para presentarlo como Ordenanza a la Asamblea Departamental y presentar avances a la mesa forestal.

1. Ajusta el plan departamental de desarrollo foresta al plan nacional de desarrollo
2. Ajustar cifras y datos de deforestación
3. Ajustar el documento acorde a la sentencia 4360 de 2018
4. Ajustar el presupuesto a recursos disponibles y recursos de gestión
5. Ajustar el plan de acción con fechas reales
6. Modificar los logos del documento.

Finalmente se llegó al acuerdo que este plan sería socializado por la CDA, el día 16 de octubre de 2019 a las 8:00 am, ante la Secretaría de Agricultura y Medio Ambiente, para la cual fue invitado el Ingeniero Raúl Gómez, representante de Parques Naturales y el Instituto SINCHI.

Registro Fotográfico que evidencia reunión en Secretaría Departamental Agricultura



El día 16 de octubre a las 8:00 am, se socializa el Plan departamental de Desarrollo Forestal ante la Secretaria de agricultura y medio ambiente y se socializa el plan de acción ajustado, y que en esta socialización se realizaron otras actualizaciones: finalmente se realiza la ruta frente a la ordenanza ante la Asamblea Departamental.

Igualmente dando cumplimiento a lo requerido por la Supervisora Fernanda Calderón y al secretario técnico de la mesa forestal Albeiro Pachón, se ajustó al Plan Departamental de Desarrollo Forestal con los lineamientos anteriormente descritos para así finalmente ser presentado por ordenanza ante la Asamblea Departamental y así mismo para el día 22 de octubre ser socializado en reunión de la mesa forestal.

El día 22 de octubre se llevó a cabo la segunda reunión de la mesa forestal del año 2019, para lo cual se socializó con los participantes la actualización del Plan departamental de desarrollo forestal, el cual

"Un Buen Ambiente para el Posconflicto"

será presentado por acuerdo ante la Asamblea departamental, se anexa las actualizaciones tales como:

1. Ajuste del plan departamental de desarrollo forestal al plan nacional de desarrollo
2. Ajuste cifras y datos de deforestación
3. Ajuste el documento acorde a la sentencia 4360 de 2018
4. Ajuste el presupuesto a recursos disponibles y recursos de gestión
5. Ajuste el plan de acción con fechas reales
6. Modificar los logos del documento.

Así mismo se nos dio a conocer a través del IDEAM, las cifras exactas por deforestación en el departamento del Guaviare.

El día 24 de octubre de 2019, se llevó a cabo el comité de coordinación regional de control a la deforestación en el auditorio de la Gobernación departamental, donde la directora seccional expuso junto con el ingeniero Ferney las acciones institucional contra la deforestación en el departamento del Guaviare, de igual forma se dio el reporte de deforestación del año 2019, así mismo se dejaron algunos compromisos para controlar la deforestación y reportar la denuncia por retención de las disidencias al despacho del Secretario General de la Gobernación Departamental



META 2.1 socialización y Caracterización incentivo verde.

ACTIVIDAD 2.1.1 Adelantar la socialización de incentivo verde en el departamento del Guaviare para su posterior vinculación.

Avance:

Se realizaron cinco talleres de socialización y divulgación de visión amazonia del componente de incentivos verde, en el departamento del Guaviare

Registro Fotográfico: que evidencia la divulgación

Registro Fotográfico del Desarrollo de la actividad

"Un Buen Ambiente para el Posconflicto"



ACTIVIDAD 2.1.2 Adelantar la caracterización y definición de áreas de conservación y suscripción de acuerdos de compromiso) para la vinculación de nuevos socios y/o beneficiarios al incentivo verde, según las solicitudes de vinculación de comunidades indígenas y familias campesinas para la conservación de ecosistemas estratégicos asociados al Recurso Hídrico en el departamento de Guaviare.

Avance:

Teniendo en cuenta las solicitudes de vinculación se logró la caracterización de 45 beneficiarios del programa incentivo verde, distribuidos de la siguiente manera:

- ✓ 10 usuarios correspondientes al municipio de San José del Guaviare
- ✓ 12 usuarios para el municipio de Miraflores
- ✓ 23 usuarios para el municipio de Calamar

Para este ejercicio se priorizaron las veredas definidas en el borde de la estabilización y cierre de la frontera agropecuaria para el departamento.

Registro Fotográfico: Desarrollo de la caracterización



"Un Buen Ambiente para el Posconflicto"

POLIGONO DEL ÁREA SELECCIONADA



VEREDAS DE LOS USURIOS CARACTERIZADOS DEL PROGRAMA INCENTIVO VERDE, MUNICIPIO DE SAN JOSÉ DEL GUAVIARE, EL RETORNO, CALAMAR Y MIRAFLORES

VEREDAS MUNICIPIO DE SAN JOSE DEL GUAVIARE	
ALTO CACHICAMO	EL ROSAL
ANGOLETA	FUNDACIÓN
Angoleta Alto	GUACAMAYAS
ARGENTINA	GUANAPALO
BAJO VERGEL	LA ESMERALDA
BRISAS DEL LLANO	La Unión
BUENOS AIRES	LEJANIAS
CAÑO BLANCO II	LOS GUALANDAYES
CAÑO BLANCO TRES	MANANTIALES
CAÑO DANTA	MANAVIRES
CAÑO FLAUTA	MANGLARES
CAÑO MAKU	MIRAFLORES
CAÑO MOSCO	NARANJALES
CAÑO NEGRO	PALMAR ALTO
CAÑO NILO	PALMAR BAJO
CAÑO PESCADO	Paraiso
CHARRAS	PICALOJO
CHARRASQUERA	PUERTO FLORES
EL CHUAPAL	PUERTO NUEVO
EL HORIZONTE	SAN ANTONIO ALTO
EL OASIS	SAN JORGE
SANTA CECILIA	SAN LUIS DE LOS AIRES
UNION DE BUENOS AIRES	

MUNICIPIO DE EL RETORNO
VEREDAS
AGUA BONITA ALTA
AGUA BONITA MEDIA
CAÑO AZUL
CAÑO BARROSO
CAÑO FLOR
CAÑO LAS PAVAS
CHAPARRAL BAJO
EL PALMAR
KUWAY
LA DOS MIL
LA MORICHERA
LA PANGUANA
LA PAZ
LAS COLINAS
NUEVA BARRANQUILLITA
NUEVA PRIMAVERA
RETIRO DE CAÑO LAJAS
SALTO GLORIA
SAN LUCAS
VILLA LINDA

"Un Buen Ambiente para el Posconflicto"

Proyecto 1.2.2.8. Fortalecimiento Institucional para Evaluar las Afectaciones Ambientales por Actividades de Explotación de Yacimientos Mineros en el Departamento del Guainía.

Fuente: Visión Amazonía \$170.000.000 - Año. 2019



Objetivo General

Fortalecer la capacidad operativa y técnica de la Corporación CDA, para la definición de la línea base como insumo para la evaluación de las afectaciones ambientales producto de actividades de explotación de yacimientos mineros en el departamento de Guainía.

Objetivos Específicos.

1. Realizar diagnóstico ambiental en las zonas identificadas con actividades de explotación minera.
2. Fortalecer las capacidades técnicas de la Corporación como apoyo a los procesos de afectaciones ambientales.

Meta 1.1 Realizar un diagnóstico ambiental como insumo para evaluar las afectaciones ambientales

Unidad de medida: Numero /1 (Documento)

Actividad 1.1.1 Toma de muestras a recursos naturales para análisis de laboratorio y resultados en zonas identificadas con explotación minera.

De acuerdo a los procesos de delitos ambientales en curso, es necesario tener insumos que con lleven a la definición de los mismos. Es así, que se requiere la toma de muestras, análisis y resultados de parámetros como: presencia de mercurio en sedimentos, suelo, plantas, peces y humanos.

Actividad 1.1.2 Evaluación de impactos ambientales en las áreas de influencia de las explotaciones mineras.

"Un Buen Ambiente para el Posconflicto"

Con la vinculación de un profesional en el área ambiental se definirá la línea base como insumo para la evaluación de las afectaciones ambientales producto de actividades de explotación de yacimientos mineros en el departamento de Guainía. Aspectos a tener en cuenta:

- Realizar el desplazamiento a las zonas identificadas por la Corporación teniendo como base los procesos de delitos ambientales en curso.
- Toma de muestras y envío a un laboratorio certificado para análisis y resultados.
- Se debe tener en cuenta los resultados de las muestras definidas en la actividad 1.1.1. como complemento para la definición de la línea base.

Meta 2.2. Fortalecer las capacidades institucionales de la C.D.A

Unidad de medida: Número / 1

Actividad 2.2.1 Realizar talleres de capacitación en temas de normatividad ambiental minera, delitos ambientales e identificación de minerales a funcionarios que apoyan el ejercicio misional de la Corporación.

Se programa la realización de un taller con expertos en temas de normatividad minera, delitos ambientales e identificación de minerales, con el fin de atender y brindar el acompañamiento idóneo a los procesos relacionados con explotación de yacimientos mineros en el departamento.



Avance Físico: 20%

OBJETIVO 2: PROTEGER Y ASEGURAR EL USO SOSTENIBLE DEL CAPITAL
NATURAL Y MEJORAR LA CALIDAD AMBIENTAL

OBJETIVO 2. PROTEGER Y ASEGURAR EL USO SOSTENIBLE DEL CAPITAL NATURAL Y MEJORAR LA CALIDAD AMBIENTAL									
Estrategia 2.1. Preservación y uso sostenible del capital natural en la jurisdicción de la CDA									
Proyecto	Fuentes	Apropiación Vigente	COMPROMISOS		OBLIGACIONES		PAGOS		% Avance físico
			valor	%	valor	%	valor	%	
Macro Proyecto 2.1.1. Desarrollo de estudios para la declaratorio de áreas protegidas									
Proyecto 2.1.1.2. Fortalecimiento del Sistema regional de áreas protegidas en Guaviare y Vaupés	FCA	\$1.000.000.000,00	\$936.762.950,00	94%	\$478.586.980,00	48%	\$478.586.980,00	48%	85%
Macro Proyecto 2.1.3. Restauración ambiental en zonas de recarga hídrica de cuencas y microcuencas prioritizadas y ecosistemas disturbados por acción antrópica en el departamento del Guaviare									
Proyecto 2.1.3.4. Restauración ambiental en zonas de recarga hídrica de cuencas y micro cuencas prioritizadas en el departamento del Guaviare – 2018.	PGN	\$ 779.837.210,00	\$ 753.486.974,00	97%	\$ 753.486.974,00	97%	\$ 753.486.974,00	97%	100%
Proyecto 2.1.3.5. Restauración ambiental en zonas de recarga hídrica de cuencas y microcuencas prioritizadas en el departamento del Guaviare. 2019	PGN	\$ 734.589.177,00	\$ 0,00	0%	\$ 0,00	0%	\$ 0,00	0%	0%
Estrategia 2.2. Ordenamiento integral del territorio para el desarrollo sostenible									
Macro Proyecto 2.2.1. Formulación e implementación de planes de ordenación y manejo de cuencas y/o planes de manejo de microcuencas y humedales prioritizados en la jurisdicción de la CDA									
Proyecto 2.2.1.3. Implementación de la Línea Estratégica de Conservación y Manejo Sostenible del Plan de Manejo de la estrella fluvial Inírida - 2018	FCA	\$1.000.000.000,00	\$1.000.000.000,00	100%	\$802.160.517,00	80,2%	\$802.160.517,00	80,2%	100%
Macro Proyecto 2.2.3 Implementación del componente ambiental PMA DMI									
Proyecto 1.1.3.4. Fortalecimiento de la cadena de valor de productos secundarios del bosque en el DMI Ariari Guayabero, Guaviare. 2018.	FCA	\$608.175.000,00	\$608.175.000,00	100%	\$592.970.625,00	97,5%	\$592.970.625,00	97,5%	100%
Proyecto 2.2.3.2. Fortalecimiento de sistemas productivos sostenibles orientados a negocios verdes del DMI Ariari – Guayabero, Guaviare.	FCA	\$1.000.000.000,00	\$ 999.990.000,00	100%	\$348.640.000,00	35%	\$348.640.000,00	35%	98%

"Un Buen Ambiente para el Posconflicto"

OBJETIVO 2. PROTEGER Y ASEGURAR EL USO SOSTENIBLE DEL CAPITAL NATURAL Y MEJORAR LA CALIDAD AMBIENTAL									
Estrategia 2.3. Consolidar un marco de política de cambio climático buscando su integración con la planificación ambiental, territorial y sectorial									
Proyecto	Fuentes	Apropiación Vigente	COMPROMISOS		OBLIGACIONES		PAGOS		% Avance físico
			valor	%	valor	%	valor	%	
Macro proyecto 2.3.1. Implementación de herramientas de comunicación, participación comunitaria y educación ambiental en torno al cambio climático									
Proyecto 2.3.1.5. Implementación de herramientas de comunicación, participación comunitaria y educación ambiental en torno al cambio climático.2019	RP	\$ 180.000.000,00	\$168.055.803,00	93%	\$126.409.003,00	70%	\$120.735.842,00	67%	90%
Macro proyecto 2.3.2. Formulación del Plan Integral de Cambio Climático									
Proyecto 2.3.2.2. Formulación del plan integral de cambio climático en el Departamento del Guaviare y Vaupés.	PNUD	\$ 550.000.000,00	\$434.823.091,00	79%	\$239.402.411,00	44%	\$234.602.411,00	43%	80%
Estrategia 2.4. Fortalecimiento institucional y gobernanza, para optimizar el desempeño del SINA, la educación e investigación y la generación de información y conocimiento ambiental									
Macro proyecto 2.4.1. Implementación de herramientas tecnológicas y sistemas de información para fortalecer el ejercicio transparente y eficiente de la gestión ambiental institucional. 2017									
Proyecto 2.4.1.4. Implementación de herramientas tecnológicas y sistemas de información para fortalecer el ejercicio transparente y eficiente de la gestión ambiental institucional.	RP	\$ 70.000.000,00	\$61.461.971,00	87,8%	\$32.376.121,00	46%	\$32.376.121,00	46%	95%
TOTAL	\$ 3.534.589.177,00		\$2.601.093.815,00	73,6%	\$1.225.414.515,00	35%	\$1.214.941.354,00	34%	
	\$ 2.388.012.210,00		\$ 2.361.661.974,00	99%	\$ 2.148.618.116,00	90%	\$ 2.148.618.116,00	90%	

 Total proyectos 2019
 Total proyectos 2018

"Un Buen Ambiente para el Posconflicto"

Estrategia 2.1. Preservación y uso sostenible del capital natural en la jurisdicción de la CDA.

Macro Proyecto 2.1.1. Desarrollo de estudios para la declaratoria de áreas protegidas.

Proyecto 2.1.1.2. Fortalecimiento del Sistema regional de áreas protegidas en Guaviare y Vaupés.

Fuente: FCA \$1.000.000.000 - Año. 2019



Taller. Zonificación Ambiental del PMA de la Zona de Reserva Forestal de la Serranía la Lindosa.



Taller participativo de socialización, seguimiento y evaluación de la declaración del sistema de humedales de Mitú

Objetivo General

Formular instrumentos de planificación del sistema regional de áreas protegidas en la zona de influencia del proyecto.

Objetivos Específicos

- Actualizar el plan de manejo de la zona de reserva forestal protectora del departamento del Guaviare.
- Establecer estudios técnicos que soporten la declaración del sistema de humedales de Mitú - Vaupés como área protegida.

Descripción del Proyecto:

Ante la importancia para contribuir en el cumplimiento de los objetivos de conservación del país, al igual que otros propósitos de índole local y regional, las autoridades ambientales han definido acciones prioritarias en torno a la protección de áreas estratégicas en diferentes zonas del país. Tal es el caso de la Corporación para el Desarrollo Sostenible del Norte y Oriente Amazónico (CDA), que en el Objetivo 2: "Proteger y asegurar el uso sostenible del capital natural y mejorar la calidad ambiental", Estrategia 1: "Preservación y uso sostenible del capital natural en jurisdicción de la CDA" y "Estrategia 2: "Ordenamiento integral del territorio para el desarrollo sostenible" de su Plan de Acción Cuatrienal 2016-2019; propone adelantar acciones para la declaratoria de áreas protegidas de carácter regional y

"Un Buen Ambiente para el Posconflicto"

la formulación de implementación de planes de manejo en áreas de importancia ambiental por la biodiversidad biológica y cultura y los servicios ecosistémicos que los caracteriza.

Las áreas que han sido objeto de priorización de acciones para su protección en el marco de su delimitación y declaratoria de nuevas áreas protegidas en el departamento de Guaviare por la CDA1 tienen antecedentes relacionados con su designación como figuras legales de ordenamiento territorial enfocadas a la protección de servicios ecosistémicos vitales para los municipios de San José y El Retorno en el Guaviare, además de otros valores en los que se sustenta el desarrollo productivo y el bienestar de las comunidades campesinas que habitan esta zona del departamento; que es pertinente considerar en el proceso que la corporación se ha planteado como meta y que orientan la gestión para el establecimiento de áreas regionales de acuerdo con el procedimiento contenido en la Resolución 1125 de 2015 del Ministerio de Ambiente y Desarrollo Sostenible, mediante la cual se adopta la ruta declaratoria de nuevas áreas protegidas.

Atendiendo a las condiciones particulares de esta área, han antecedido valiosos ejercicios de planificación² que han buscado equilibrar la problemática en torno a la intervención y transformación no acorde con la oferta natural de los ecosistemas que son importantes por la provisión de servicios de soporte vitales para las comunidades locales, como es el del recurso hídrico, además de los valores naturales, sociales y culturales que son ampliamente reconocidos por sus habitantes y la institucionalidad encargada del manejo del área; el presente proyecto no puede desconocer estos avances y las propuestas de gestión que estos plantean y por ende el punto de partida es señalar que cualquier proceso de ordenamiento regional debe vincular a la población local como corresponsable en su gestión.

El presente proyecto, prevé recoger y dar continuidad a procesos de ordenamiento territorial y zonificación ambiental adelantados en los Departamentos de Guaviare y Vaupés, específicamente en el Distrito de Manejo Integrado DMI Ariari – Guayabero en zona de preservación Serranía de La Lindosa y zona de recuperación para la producción sur³; y en áreas que (desde 1987), dadas a su característica de proveer servicios ecosistémicos (agua) principalmente, hacen parte de las reservas forestales protectoras del país⁴, y el Plan de Manejo del Complejo de Humedales de Mitú (Acuerdo 014 de 2012 por medio del cual se aprueba el documento en mención)

META 1. DOCUMENTOS DE PLANEACIÓN PARA LA CONSERVACIÓN DE LA BIODIVERSIDAD Y SUS SERVICIOS ECOSISTÉMICOS (ponderación 50%)

¹ Funciones legalmente atribuidas a las Corporaciones mediante el artículo 31, numeral 16 de la Ley 99 de 1993, en relación con "Reservar, alinderar, administrar o sustraer, en los términos y condiciones que fijen la ley y los reglamentos, los distritos de manejo integrado, los distritos de conservación de suelos, las reservas forestales y parques naturales de carácter regional, y reglamentar su uso y funcionamiento. Administrar las Reservas Forestales Nacionales en el área de su jurisdicción.

² Plan de Manejo de la ZPSL Serranía de la Lindosa, 2007; CINDAP "PROPUESTA DE COMANEJO COMUNITARIO E INTERINSTITUCIONAL PARA LA RECUPERACION Y CONSERVACION DE LA ZPSLL, EN EL MUNICIPIO DE SAN JOSE, DEPARTAMENTO DEL GUAVIARE", 2008; CDA- ASONOP "Plan de Manejo de la ZRPRS del DMI Ariari- Guayabero", 2015; CDA- ASONOP. "Actualización del Plan de Manejo de las ARF Protectoras de la Lindosa, Cerritos, El Capricho y Mirolindo", 2014

³ Zonificación del Área de Manejo Especial La Macarena (creada mediante el Decreto Ley 1989 de 1989).

⁴ Actualmente incluidas en la zonificación del plan de manejo del DMI Ariari Guayabero (Acuerdo 011 de 2015)

"Un Buen Ambiente para el Posconflicto"

Actividad 1.1.1. Realizar diagnóstico participativo para la precisión, demarcación y validación de límites en La Zona de Reserva Forestal Protectora del departamento del Guaviare.

Se definió los siguientes objetivos de conservación para las Zonas de Reservas Forestales Protectoras en el departamento del Guaviare los siguientes:

- Preservar los remanentes de bosques y sabanas naturales, que caracterizan el paisaje natural de la Serranía de la Lindosa.,
- Recuperar la funcionalidad de áreas de los ecosistemas de bosque y sabana natural, mediante sistemas de producción sostenibles asociados a la economía campesina en la Serranía de la Lindosa
- Proteger los escenarios naturales de bosque y sabana naturales asociados a la cultura material e inmaterial de los pueblos indígenas, por su valor social y cultural.
- Mantener la oferta hídrica para los habitantes de los municipios de San José del Guaviare y El Retorno, que se surten de cuerpos de agua que nacen en la serranía la Lindosa.

Se establece como objetos de conservación para las Zonas de Reservas Forestales Protectoras en el departamento del Guaviare los siguientes:

- Bosque denso alto de tierra firme
- Bosque denso alto inundable
- Bosque de galería y/o ripario
- Bosque fragmentado con vegetación secundaria
- Herbazal denso de tierra firme.
- La cuenca alta del caño la Maria.
- La cuenca alta del caño La Lindosa
- La cuenca alta del caño Agua Bonita
- La cuenca alta del caño Yamú.
- La cuenca alta del caño Trueno

Del mismo modo, se elaboró el material soporte para la socialización del diagnóstico participativo con las comunidades, el cual consisten en la síntesis del diagnóstico territorial, físico y biótico, y los límites de precisión del área de trabajo. Avance: 14%

Actividad 1.1.2. Realizar la Zonificación Ambiental y reglamentación del uso del suelo con cartografía a escala 1:25.000.

Con la información soporte cartográfica y documental, se identificó las categorías de zonificación para su delimitación en el área de trabajo así:

Zona de preservación. Es un espacio donde el manejo está dirigido ante todo a evitar su alteración, degradación o transformación por la actividad humana. Un área protegida puede contener una o varias zonas de preservación, las cuales se mantienen como intangibles para el logro de los objetivos de conservación. Cuando por cualquier motivo la intangibilidad no sea condición suficiente para el logro de los objetivos de conservación, esta zona debe catalogarse como de restauración.

“Un Buen Ambiente para el Posconflicto”

Zona de restauración. Es un espacio dirigido al restablecimiento parcial o total a un estado anterior, de la composición, estructura y función de la diversidad biológica. En las zonas de restauración se pueden llevar a cabo procesos inducidos por acciones humanas, encaminados al cumplimiento de los objetivos de conservación del área protegida. Un área protegida puede tener una o más zonas de restauración, las cuales son transitorias hasta que se alcance el estado de conservación deseado y conforme los objetivos de conservación del área, caso en el cual se denominará de acuerdo con la zona que corresponda a la nueva situación. Será el administrador del área protegida quien definirá y pondrá en marcha las acciones necesarias para el mantenimiento de la zona restaurada.

Zona de uso sostenible: Incluye los espacios para adelantar actividades productivas y extractivas compatibles con el objetivo de conservación del área protegida. Contiene las siguientes subzonas:

a) Subzona para el aprovechamiento sostenible. Son espacios definidos con el fin de aprovechar en forma sostenible la biodiversidad contribuyendo a su preservación o restauración.

b) Subzona para el desarrollo: Son espacios donde se permiten actividades controladas, agrícolas, ganaderas, mineras, forestales, industriales, habitacionales no nucleadas con restricciones en la densidad de ocupación y la construcción y ejecución de proyectos de desarrollo, bajo un esquema

Zona general de uso público. Son aquellos espacios definidos en el plan de manejo con el fin de alcanzar objetivos particulares de gestión a través de la educación, la recreación, el ecoturismo y el desarrollo de infraestructura de apoyo a la investigación. Contiene las siguientes subzonas:

a) Subzona para la recreación. Es aquella porción, en la que se permite el acceso a los visitantes a través del desarrollo de una infraestructura mínima tal como senderos o miradores.

b) Subzona de alta densidad de uso. Es aquella porción, en la que se permite el desarrollo controlado de infraestructura mínima para el acojo de los visitantes y el desarrollo de facilidades de interpretación.

Las cuales se delimitaron de acuerdo a la información soporte geográfica para este caso. Ejercicio que será validado por las comunidades que hacen parte integral del plan.

Actividad 1.1.3. Establecer los lineamientos de manejo para la Zona de Reserva Forestal Protectora y su articulación con las demás estrategias complementarias de conservación.

A la fecha se avanza en la sistematización de los lineamientos de manejo identificado en los talleres participativos y atendiendo los parámetros nacionales pertinentes para el caso.

META 2. Documentos de lineamientos técnicos para la conservación de la biodiversidad y sus servicios ecosistémicos (ponderación 50%)

Actividad 2.1.1. Realizar la delimitación de cotas máximas y del cauce permanente y límites funcionales de las rondas de los humedales del casco urbano de Mitú.

Como complemento del informe anterior, se ajustó la información de la delimitación de las cotas máximas y del cauce permanente de los humedales, con los avances del levantamiento topográfico, con el cual se definió geomorfologías como insumo. Del mismo modo se realizó trabajo en campo en el fin de determinar coberturas propias de los humedales como lo son Macrofitas.

“Un Buen Ambiente para el Posconflicto”

Con los modelos digitales de terreno se realizará la identificación de geoformas como también la dinámica del mismo utilizando fotografías aéreas del año 1968 para la realización de la evaluación de los cambios que ha sufrido el sistema de humedales con la actividad antrópica.

Se realiza el cargue y actualización de la información de cartografía básica de los estudios realizados siguiendo el modelo de datos para cartografía básica definido por el IGAC.

Actividad 2.2.1. Efectuar la caracterización Físico-biótico, socio-cultural y definición de medidas de manejo ambiental.

Se analizó las observaciones del Sinchi al documento síntesis para la declaratoria del conjunto de humedales como área protegida, para lo cual se estableció según el alcance del contrato las observaciones que pueden ser adelantadas a través del convenio de cooperación científica y tecnológica, se complementó las observaciones con la información temática con la que cuenta el proyecto de componente físico-biótico; se establecen los mecanismos o metodología para realizar el levantamiento de información. con lo cual se elabora un documento base de la caracterización físico biótica

Se presenta la información de la cobertura de la tierra ya interpretada en estudios previos. Cobertura que requirió la homologación de las mismas debido a que esta presentaba la metodología de codificación de Holdrige y no la metodología Corine land cover para Colombia del año 2010. Una vez realizada esta homologación se realiza la actualización de la misma a la fecha de 2019 con la imagen adquirida.

Actividad 2.3.1. Adelantar talleres participativos de socialización. seguimiento y evaluación de la declaración del sistema de humedales de Mitú.

Se elaboró el material y metodología para el desarrollo de talleres, junto con la programación para el desarrollo de los mismos, se trabaja directamente en los 17 barrios, así como con las instituciones.

Avance físico: 85%

Macro Proyecto 2.1.3. Restauración ambiental en zonas de recarga hídrica de cuencas y microcuencas prioritizadas y ecosistemas disturbados por acción antrópica en el departamento del Guaviare.

Proyecto 2.1.3.4. Restauración ambiental en zonas de recarga hídrica de cuencas y microcuencas prioritizadas en el departamento del Guaviare

Fuente: PGN \$779.837.210 - Año. 2018



Aislamiento de áreas en proceso de restauración



Actividades de mantenimiento de las áreas restauradas.

Objetivo General

Mejorar la capacidad de regulación hídrica en cuencas abastecedoras de acueductos municipales

Objetivos Específicos:

- Recuperar cobertura forestal en cuencas abastecedoras de acueductos municipales.
- Implementar estrategias de capacitación y divulgación a población ubicada en cuencas abastecedoras de acueductos municipales.

Descripción del Proyecto:

El proyecto contribuye a la recuperación a de áreas degradadas en rondas de drenajes y/o “nacimiento” de agua, contemplando las actividades de capacitación, aislamiento y establecimiento de plántulas de especies nativas propias del ecosistema de referencia, en 48 sitio de 1.8 has cada uno para la restauración total de 87 ha.

Las especies seleccionadas corresponden a nativas propias de la región que hacen parte de la estructura natural de estas zonas de protección como el Moriche (*Mauritia flexuosa*), Hobo (*Spondias mombis*), Guamo (Ing sp), Dormidero (*Parkia sp*), Acacia Amarilla (*Cacia siamea*), Casco de vaca (*Bauhinia variegata L.*) Caimo (*Pouteria sp*), Cachicamo (*Calophyllum angulare*), Guayabete (*Capirona sp*) entre otras.

Las especies seleccionadas corresponden a especies que hacen parte de la estructura y composición de las unidades de bosques propias de la región en zonas de protección hídrica, importantes aportantes de biomasa y de frutos, usados como alimento por la fauna silvestre de la región, lo cual contribuye a dinamizar las rondas de caños como corredores biológicos. Igualmente, las especies seleccionadas han

“Un Buen Ambiente para el Posconflicto”

tenido un buen comportamiento en diferentes ejercicios de reforestación realizados por la Corporación.

META 1. HECTÁREAS REFORESTADAS EN PROCESO DE RESTAURACIÓN

Actividad 1.1.1. Formulación del Plan Básico de Restauración

Se formularon 3 planes básicos de restauración ecológica, uno para cada cuenca donde se evaluaron las características bióticas y físicas de las zonas a recuperar, se realizaron levantamientos cartográficos y evaluaciones ecológicas.

Los Planes Básicos de Restauración estaban orientado según los parámetros del proyecto y el concepto del Plan Nacional de Restauración, dentro del contenido se establecieron los procedimientos a seguir y el plan de restauración ecología para el desarrollo del presente proyecto, por tanto, a la fecha se da cumplimiento a esta actividad.

Actividad 1.1.2. Realizar el aislamiento de terrenos priorizados para la reforestación protectora

Se dio cumplimiento al 100% de la actividad. Se realizó la entrega de elementos todos los beneficiarios, de Franjas de mínimo de 300 m de largo por 60 m de ancho para un área total mínima de 1,8 has, por sitio que han demostrado la utilidad respecto a la sensibilidad ambiental del área, de igual manera han demostrado la afinidad e interés de contribuir a la rehabilitación y recuperación de las cuatro microcuencas, ya que han participado activamente de los eventos de fortalecimiento y capacitación de los usuarios del proyecto, en respuesta se ha realizado entrega de postes de concreto , alambre de púa, Palines, enmiendas, insecticida y alambre liso.

Se cumplió con la meta del proyecto correspondiente al aislamiento de 87 Ha.

Discriminación por microcuenca y municipio

La María – San José del Guaviare	19 franjas
Caño Grande – El Retorno	18
Caño Platanales – Corregimiento La Libertad – El Retorno	7
Río Unilla – Calamar Guaviare	4

Actividad 1.1.3. Realizar el establecimiento de plantaciones forestales protectoras

Se realizó la adquisición del material vegetal en vivero, así como el establecimiento de las respectivas plántulas correspondientes a especies nativas tales como: hobo, guamo, dormidero, casco de vaca, ocobo, moriche, seje, arenillo, caruto, macano, juan soco entre otros; cada beneficiario recibió 660 plántulas por cada franja de 1.8 ha, para un total de 31.680; para algunos casos se implementó la aplicación de Hidro-retenedor para mejorar la humedad (sector microcuenca La María)

Actividad 1.3.1. Generar cartografía de los sitios de intervención del proyecto (planos)

“Un Buen Ambiente para el Posconflicto”

Se desarrollaron las herramientas cartográficas, vitales para la muestra de los resultados a manera de planificación y visualización gráfica de los alcances; fue necesario realizar el levantamiento con los equipos GPS adquiridos, así como las visitas franja a franja con el profesional específico

Actividad 1.4.1. Realizar el mantenimiento de plantaciones establecidas. Se realizaron las actividades de mantenimiento conforme a las indicaciones dadas en el plan básico de restauración, por tanto, el equipo técnico y profesional desarrolló diferentes visitas, así como el equipo de interventoría.

Actividad 1.5.1. Implementar un programa de seguimiento, evaluación y monitoreo de las áreas restauradas de rondas de drenajes de cuencas hidrográficas.

Se elaboró un programa de seguimiento, evaluación y monitoreo de las áreas restauradas de rondas de drenajes de cuencas hidrográficas, incluidas en el proyecto, como una manera de ordenar y hacer seguimiento a los alcances del proyecto.

El objetivo es del programa es evaluar la efectividad del proceso de restauración de ecosistemas estratégicos seleccionados en las diferentes microcuencas.

META 2. ESTRATEGIAS DE EDUCACIÓN AMBIENTAL FORTALECIDA

Actividad 2.1. Capacitar a usuarios del proyecto.

Se desarrollaron 5 talleres de participación comunitaria dirigidos a los beneficiarios del proyecto; para lo cual las temáticas se desarrollaron conforme a la dinámica del proyecto; aprestamiento, socialización, planes de restauración, aislamiento, establecimiento, seguimiento, cierre.

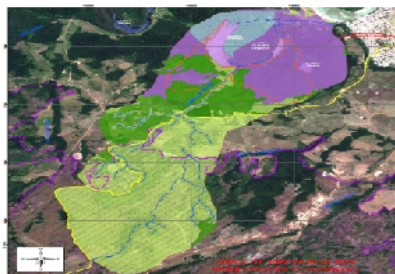
Actividad 2.2. Diseñar y difundir material divulgativo

La estrategia de divulgación se materializó a través de un documento tipo agenda que generalizó la información técnica desarrollada en el proyecto.

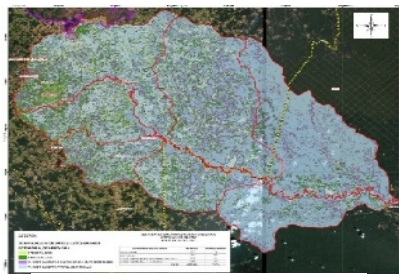
Avance físico: 100%

Proyecto 2.1.3.5. Restauración ambiental en zonas de recarga hídrica de cuencas y micro cuencas priorizadas en el departamento del Guaviare

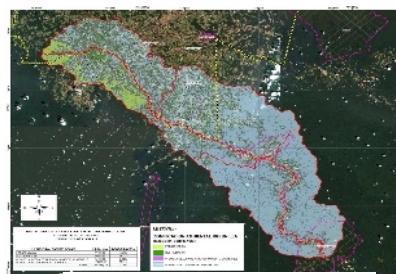
Fuente: PGN \$734.589.177 - Año. 2019



PM Microcuencas la maría



Pomca Caño Grande



Pomca Rio Unilla

Objetivo General

Mejorar la capacidad de regulación hídrica en cuencas abastecedoras de acueductos municipales.

Meta1: Servicio de restauración de ecosistemas 76HA

- Realizar el aislamiento de terrenos priorizados para la reforestación protectora
- Realizar el establecimiento de plantaciones forestales protectoras
- Generar cartografía de los sitios de intervención del proyecto (planos)
- Realizar el mantenimiento de plantaciones establecidas
- Implementar un programa de seguimiento, evaluación y monitoreo de las áreas restauradas de rondas de drenajes de cuencas hidrográficas.

Meta 2: Servicio de educación informal en el marco de la conservación de la biodiversidad y los servicio ecosistémicos

- Capacitar a usuarios del proyecto a través de la realización de talleres.
- Diseñar y difundir material divulgativo.

Observación: Sin ejecución por recorte presupuestal de recursos PGN.

Avance físico: 0%

"Un Buen Ambiente para el Posconflicto"

Estrategia 2.2. Ordenamiento integral del territorio para el desarrollo sostenible.

Macro Proyecto 2.2.1. Formulación e implementación de planes de ordenación y manejo de cuencas y/o planes de manejo de microcuencas y humedales priorizados en la jurisdicción de la CDA.

Proyecto 2.2.1.3. Implementación de la Línea Estratégica de Conservación y Manejo Sostenible del Plan de Manejo de la estrella fluvial Inírida

Fuente: FCA Valor: \$1.000.000.000 Año: 2018



Entrega a las comunidades de equipos y elementos para el programa de control y vigilancia en la EFI



Manual de prácticas tradicionales



Cartilla para prevenir y mitigar la deforestación en la EFI

Objetivo General: Desarrollar acciones de Conservación y Manejo Sostenible en la estrella fluvial de Inírida

Objetivos Específicos:

- Reducir la deforestación en áreas de bosques fragmentados en el sitio Ramsar.
- Generar mecanismos de conservación de la biodiversidad y la permanencia cultural de las comunidades étnicas de la estrella fluvial de Inírida

Descripción del Proyecto: se contemplan actividades y metas inmersas en el plan nacional, con el propósito de generar información relevante que contribuya a enriquecer los indicadores y resultados planteados y potenciar las acciones de conservación y manejo sostenible en un ecosistema estratégico más importante de la región, como es el Complejo de Humedales de la Estrella Fluvial Inírida-EFI, declarado como Humedal de importancia internacional RAMSAR.

El proyecto contempla el desarrollo de acciones definidas en la línea estratégica de conservación y manejo sostenible del plan de manejo del sitio Ramsar Estrella Fluvial Inírida (EFI).

"Un Buen Ambiente para el Posconflicto"

El desarrollo del Proyecto, se manejará a través de 5 Cuencas: Río Inírida, Río Atabapo; Río Guaviare, Caño Bocón – Río Inírida y Caño Cunuben. Por medio de la academia se formarán dinamizadores ambientales que promuevan la conservación de la biodiversidad de la EFI, capacitándolos para que a través de sus conocimientos y tradiciones repliquen, apliquen y reflejen en sus comunidades el buen manejo de los recursos naturales y su sostenibilidad, aportándoles elementos para la implementación de acciones de preservación, valoración del sitio Ramsar a través de la puesta en marcha del programa de control y vigilancia de los recursos naturales en la EFI.

Metas 1.: REDUCCIÓN DE LA DEFORESTACIÓN

Se desarrollaron talleres participativos en 25 comunidades indígenas para la recolección de información recursos, escenarios y sistemas de aprovechamiento, arrojando como resultado la suscripción de 4 acuerdos de comanejo de acuerdo a las siguientes zonas: rio Inirida, rio Guaviare, rio Atabapo y caño Bocon, en la cual se definieron compromisos por parte de las comunidades como de la Corporación para coadyuvar a la conservación de la biodiversidad de la EFI.

Las comunidades involucradas en el proceso son las siguientes:

Resguardo Almidón, la ceiba, zona rio Inírida	Resguardo Caranacoa, Yuri, laguna morocoto. Zona caño Bocón	Resguardo Ríos Atabapo e Inírida Zona atabapo	Resguardo Carrizal, Zona Guaviare
Morroco Almidon La ceiba Paloma	Caranacoa Santa rosa Yuri Pueblo Nuevo Laguna morocoto	Chaquita Playa blanca Guayabal Caño raya Vitina Berrocal Sabanitas Guamal Eden Sardine bagre	Coco Nuevo Coco Viejo Coayare Limonar Porvenir Laguna matraca

Se capacitaron 34 personas de las comunidades, obteniendo certificación del SENA en el programa denominado PROMOCION DE ESTRATEGIAS DE APROPIACION AMBIENTAL DEL TERRITORIO, los aprendices adquirieron la competencia de COORDINAR CAMPAÑA AMBIENTAL SEGÚN ESTRATEGIAS DE PROMOTORÍA Y NORMATIVA. Y los siguientes resultados de aprendizaje PLANTEAR ESTRATEGIAS PARA LA GOBERNANZA AMBIENTAL DEL TERRITORIO DE ACUERDO CON LOS INSTRUMENTOS DE PLANIFICACIÓN Y EL DIAGNÓSTICO AMBIENTAL, y DIAGNOSTICAR EL TERRITORIO DE ACUERDO CON EL CONTEXTO SOCIAL ECOLÓGICO E HISTÓRICO.

Se elaboró el documento “programa de control y vigilancia”, el cual contiene aspectos normativos básicos importantes para el conocimiento de los procedimientos técnicos, formas de evaluación y las consecuencias del aprovechamiento inadecuado de los recursos naturales, igualmente contiene una propuesta de protocolo para realizar la comunicación y documentación de los hallazgos encontrados

“Un Buen Ambiente para el Posconflicto”

en ejercicio de los recorridos de control, esto involucra las demás autoridades tanto al interior de la comunidad como las autoridades administrativas, policivas y militares articuladas en torno a la protección de los recursos naturales, en especial por las directrices normativas expresas en la Ley 1523 de Gestión del Riesgo de desastres, teniendo en cuenta las afectaciones ambientales manifestadas en los territorios de comunidades indígenas en el sitio Ramsar Estrella Fluvial Inírida. Con lo cual se espera controlar el deterioro ambiental y promover la conservación bajo el liderazgo de los habitantes de las comunidades.

Se adelantaron talleres para la recolección de información donde las comunidades identificaron las especies de fauna y flora con menor presencia en las inmediaciones del territorio, debido a la sobre explotación para uso doméstico o comercial. Como resultado se identificaron dos especies después con mayor grado de amenaza: Sasafras (*Ocotea cymbarum*) para la especie maderable después de analizar otras como el parature y el laurel; y la Lapa (*Cuniculus paca*) como especie de fauna. Con las especies se elaboraron documentos técnicos que permiten revisar alternativas de manejo para su implementación con miras a reducir los índices de sobreexplotación para alcanzar un conocimiento de las especies y sobre todo una recuperación de sus poblaciones en el medio natural.

Para el Sasafrás se proponen 3 líneas de trabajo que son las siguientes:

Investigación y monitoreo: Con la cual se pretende adelantar investigación a poblaciones naturales en parcelas permanentes y rodales identificados, para consolidar información científica del comportamiento de la especie

Manejo sostenible: Con esta línea se busca identificar y promover la conservación de poblaciones naturales de la especie en la EFI y zona de influencia.

Educación y Comunicación: A través de diferentes acciones se busca establecer un programa de comunicación a la comunidad sobre la situación del sasafrás.

Para la especie Lapa se plasmaron de la misma forma 3 líneas de acciones encaminadas a la investigación y el monitoreo, al manejo sostenible y a la educación y la comunicación.

Investigación y monitoreo: Consolidar mayor conocimiento científico de la especie Lapa al interior de las comunidades de la EFI,

Manejo sostenible: esta línea pretende Implementar acciones y medidas efectivas de manejo que permitan mitigar las amenazas sobre las poblaciones de la lapa en la EFI.

Educación y Comunicación: en esta línea se propone desarrollar acciones de información y divulgación que permita dar a conocer aspectos relacionados con la especie lapa y la problemática de conservación que estos enfrentan.

De manera complementaria, se adelantó el establecimiento de viveros, como actividad inmersa en el desarrollo de los talleres para la identificación de especies amenazadas. Se establecieron viveros en las 25 comunidades involucradas en el proyecto, con el fin de promover jornadas de reforestación con especies nativas en especial las especies maderables más aprovechadas en las comunidades y

"Un Buen Ambiente para el Posconflicto"

enriquecimiento de pepiaderos para garantizar la permanencia de pescados para su seguridad alimentaria.

Metas 2.: PERSONAS CAPACITADAS

Se adelantó formación teórica practico a doce (12) dinamizadores del sitio, esta formación fue impartida por profesionales de entidades como la AUNAP, el SENA, la CDA y el operador del proyecto. La formación además comprendió el desarrollo de actividades de control y monitoreo de los recursos naturales, destacando los temas relacionados con la normatividad y el aprovechamiento de los recursos maderables y no maderables del bosque. Como resultado de la formación, los participantes fueron certificados por la Corporación CDA.

Se adelantaron talleres en las comunidades con el fin de propiciar espacios para la recuperación de conocimientos tradicionales con la participación de los sabedores, mayores o ancianos de cada comunidad, se practicaron ejercicios lúdicos y se discutió sobre las tradiciones, costumbres y artes cotidianos que debido a su poca practica entre otras causas pueden ser objeto de recuperación o fortalecimiento.

Algunas de las practicas identificadas son las siguientes:

- Transmisión de la lengua nativa
- Tejido de los elementos requeridos para el proceso de elaboración del casabe y mañoco
- Construcción de canoas y conocer los árboles para eso
- Conocimiento sobre los clanes
- Elaboración de los materiales de pesca y caza tradicional
- Conocimientos sobre medicina tradicional indígena.
- Tejidos, caza con arco y flecha
- Elaboración del casabe y mañoco. Proceso de rayado de yuca
- Construcción de malocas, casas, artes y trampas para cazar y pescar.

Se desarrollaron dos (2) encuentros de sabedores para intercambio de conocimientos tradicionales, los cuales se desarrollaron así: El primer encuentro en la comunidad de sabanitas el día 22 de noviembre de 2018 y el segundo encuentro en la comunidad de Caranacoa el día 27 de mayo de 2019.

Se adelantaron dos (2) reuniones de intercambio y avances de resultados, donde se realizó la presentación de avances y resultados del proyecto, se recibieron algunas observaciones por parte del Ministerio de Ambiente y Desarrollo Sostenible referentes a la traducción de los documentos en las tres lenguas nativas con mayor representatividad en el pueblo indígena (Curripaco, Puinave y Sikuani).

Se adelantó el diseño e impresión de vallas tipo cerca para la instalación en las comunidades de Playa Blanca, Carrizal, Santarosa y La Ceiba. La información de las vallas incluye aspectos relevantes de la estrella fluvial y su realidad ambiental y sociocultural.

En los talleres desarrollados, se realizaron capacitaciones orientadas hacia la preservación y valoración del sitio Ramsar, con el fin de indicar y fomentar el conocimiento de las potencialidades en lo social y

"Un Buen Ambiente para el Posconflicto"

lo ambiental que poseen las comunidades y etnias asentadas en el sitio Rasar Estrella Fluvial Inírida, haciendo énfasis en aspectos como el análisis de los factores que afectan la disponibilidad de recursos naturales y las alternativas que puede implementar la comunidad para su mitigación.

Se diseñó una cartilla pedagógica que incluye conceptos básicos sobre deforestación y degradación del bosque, así mismo articula las practicas negativas que afectan el recurso flora relacionados con sus prácticas de aprovechamiento de los recursos. Se identifican las prácticas tradicionales que contribuyen a procesos de deforestación en sus territorios tales como: El corte de madera para la construcción de viviendas, la preparación de los terrenos para el establecimiento de cultivos tradicionales (Conucos), la cacería de especies de la fauna silvestre (carne de monte), la extracción de individuos o partes para la elaboración de artesanías y utensilios de uso cotidiano, todas estas prácticas en la mayoría de los casos sin tener en cuenta criterios de sostenibilidad ambiental; por este motivo la cartilla también contiene medidas de prevención y mitigación que pueden ser implementadas por las comunidades, en un lenguaje sencillo para las comunidades y en las tres lenguas nativas predominantes en la población indígena en la estrella (Curripaco, puinave y sikuani).

Avance físico: 100%

Macro Proyecto 2.2.3. Implementación del componente ambiental PMA DMI

Proyecto 1.1.3.4. Fortalecimiento de la cadena de valor de productos secundarios del bosque en el DMI Ariari Guayabero, Guaviare. 2018.

Fuente: FCA Valor: \$ \$608.175.000,00 - Año: 2018



Curso Operaciones de Cosecha y Aprovechamiento de Productos no maderables del Bosque. Vereda Caño Blanco II – Municipio de San José del Guaviare.



Participación de usuarios en la rueda de negocios nacional Agroexpofuturo en Corferias Bogotá, de Productos no maderables del Bosque



Curso Actualización en Higiene, Manipulación y Conservación de Alimentos Vereda La Marina – Municipio de El Retorno de Productos NO maderables del bosque (asaí, seje y moriche) con factibilidad comercial y potencial de uso múltiple

Objetivo General:

Desarrollar la cadena productiva de negocios verdes con productos no maderables del bosque

“Un Buen Ambiente para el Posconflicto”

Objetivos Específicos

1. Fortalecer los procesos de las cadenas productivas de Negocios Verdes.
2. Fortalecer la capacidades técnicas y administrativas de los emprendimientos productivos.

Descripción del Proyecto

El proyecto se fundamenta en el fortalecimiento de la cadena de valor principalmente con las palmas de asaí, seje y moriche, basados en las iniciativas establecidas en el Plan de Manejo Ambiental de la zona de recuperación para la producción sur del Distrito de Manejo Integrado Ariari Guayabero; el cual contribuye a generar una economía campesina sostenible, que incorpora el aprovechamiento de diferentes tipos de productos no maderables del bosque con factibilidad comercial y potencial de uso múltiple.

Meta 1.1. Negocios Verdes Consolidados.

Actividad 1.1.1. Implementar programa de entrenamiento y de capacitación.

Se contrató el profesional Coordinador del proyecto, tres tecnólogos con perfil ciencias agrarias, agropecuarias, silvicultura y /o ambientales, Una Asistente administrativo como apoyo al proyecto; se elaboró el Programa de Capacitación y entrenamiento para ser discutido con el SENA Guaviare y ver la viabilidad de la certificación con las horas propuestas. Con la base de datos de la Asociación Asoprocegua y el Instituto SINCHI de los proyectos de Caracterización se realizó la identificación, validación de usuarios y construcción de los núcleos de encuentro para capacitación.

Se suscribió acta de Compromiso con el Centro de Desarrollo Agroindustrial, Turístico Y Tecnológico Del Guaviare – CDATTG SENA Regional Guaviare, entidad que impartió la capacitación y certificó a los beneficiarios por 144 horas trabajadas.

Las capacitaciones se realizaron en los centros poblados y cabeceras municipales con grupos concentrados en escuelas o casetas de las Juntas de Acción Comunal, los cuales se distribuyeron en 8 núcleos de encuentro definidos bajo los siguientes criterios:

- Cercanía y posibilidad de vías de acceso de las veredas convocadas al núcleo de encuentro, Caserío, Escuela o Centro Poblado.
- Prioridad por lugares donde tradicionalmente la comunidad se reúne para eventos que involucran las veredas de un sector puntual.

MUNICIPIO	NUCLEO REUNION	MUNICIPIO	NUCLEO REUNION
SAN JOSE DEL GUAVIARE	SABANAS DE LA FUGA	EL RETORNO	CHAPARRAL ALTO
	CAÑO BLANCO II		LA MARINA
	FLORIDA II	CALAMAR	DIAMANTE 1
	GUACAMAYAS		
	LAS ACACIAS		

Tabla 1. Núcleos de reunión por municipio.

"Un Buen Ambiente para el Posconflicto"

El programa comprendió 4 unidades temáticas distribuidas de la siguiente manera:

- UNIDAD 1 Conceptualización sobre productos no maderables del bosque
- UNIDAD 2 Post cosecha y fenología de los frutos.
- UNIDAD 3 Transformación de frutos de especies no maderables del bosque.
- UNIDAD 4 Costos y comercialización de los productos no maderables.

Total, personas capacitadas: 400 en 8 núcleos de reunión.

AVANCE: 100%

Actividad 1.1.2 Conformar equipo técnico-administrativo

Se realizó la contratación de tres profesionales, para el acompañamiento y fortalecimiento de los emprendimientos de negocios verdes por un tiempo de seis (06) meses, cuyas actividades se orientan a labores de diagnóstico, formulación de planes de mejora y seguimiento, Plan de Inversión y apoyo a otras actividades, así como la organización de eventos, mesa de territorial de gestión de Negocios Verdes Sostenibles en el Departamento del Guaviare. (coordinación interinstitucional).

El equipo técnico está conformado por 8 personas en los diferentes roles, la contratación de personal se realizó de acuerdo al cronograma de siete (7) meses y veintiún (21) días para un avance del 90%. El 10 % final se hizo con la contratación de los roles por el tiempo restante.

AVANCE: 100%

ACTIVIDAD 1.1.3. Realizar eventos de promoción de los Negocios Verdes.

- Participación en 3 eventos de promoción y ruedas de negocios verdes:
- Rueda de Negocios Nacional: Expo Agro futuro 2018 en la ciudad de Bogotá durante los días 22, 23 y 24 del mes de agosto, organiza Corferias.
- Rueda de Negocios Regional: Feria URUTÚ. En la Ciudad de San José del Guaviare durante los días 14 al 20 del mes de agosto, organiza Fondo Mixto de Cultura del Guaviare.
- Rueda de Negocios y mercado campesino Local: Centro Cultural Municipal de la ciudad de San José del Guaviare el día 27 de octubre, Organiza Gobernación, Brigada de Selva 22 y SENA.

AVANCE: 100%

META 2.1. Documento de estudio técnico con la evaluación ambiental estratégica realizado.

ACTIVIDAD 2.1.1 Implementar esquemas de apoyo financiero y no financiero a unidades productivas o de emprendimientos productivos.

Como siguiente etapa en la generación de documentos técnicos, el equipo administrativo estuvo a cargo de acompañar a 25 emprendimientos que se agrupan asociativamente en un número determinado de organizaciones que se seleccionan de manera objetiva luego de la aplicación de tres (3) instrumentos de caracterización, que buscan en primera medida identificar la línea productiva de

"Un Buen Ambiente para el Posconflicto"

dicha organización, evaluar la pertinencia de la iniciativa dentro de los negocios verdes según el Plan Nacional de Negocios Verdes (2014) y estimar la oferta natural de las especies no maderables del bosque (Asai, Seje y Moriche) dentro de coberturas vegetales asociadas a cuerpos de aguas, unidades boscosas de bosque primario en tierra firme y áreas boscosas en transición.

MUNICIPIO	NUCLEO VEREDAL	ORGANIZACIONES IDENTIFICADAS
SAN JOSE DEL GUAVIARE	Sabanas de la Fuga	ALIMENTOS DE SELVA
	Caño Blanco II	Cooperativa Multiactiva COMGUAVIARE
	Florida II	Asociación De Productores Agropecuarios Por El Cambio Económico Del Guaviare - ASOPROCEGUA
	Guacamayas	Empresa Comunitaria para el Desarrollo Rural del Guaviare- ECOGUAVIARE
	Las Acacias	Asociación de Familias Emprendedoras de Unión Dos Mil del Guaviare- ASOFAEMGUA
RETORNO	Chaparral Alto	Asociación de mujeres de las acacias Guaviare - comprometidas ASOMUJERES
	La Marina	Asociación de Mujeres Emprendedoras del Retorno – ASOMEREET
CALAMAR	Diamante I	Cooperativa Multiactiva Agropecuaria del Guaviare- COAGROGUAVIARE

Organizaciones de productores identificadas por núcleo

AVANCE: 90%

Actividad 2.1.2. Realizar mesas de trabajo de articulación interinstitucional.

Mediante Resolución 117 de 09 de abril de 2018, “Por medio del cual se conforma la mesa territorial de gestión de negocios verdes sostenibles en el Departamento del Guaviare” se realizaron tres (3) mesas de trabajo de articulación interinstitucional para el apoyo a las rondas de negocios y eventos de promoción en las siguientes fechas:

FECHA	HORA	LUGAR
02 de Agosto 2018	09:00 a. m.	AUDITORIO CORPORACION CDA
28 de Noviembre 2018	09:00 a. m.	AUDITORIO CORPORACION CDA
30 de Enero 2018	09:00 a. m.	AUDITORIO HOTEL EL AEROPUERTO

Avance Físico: 100%

“Un Buen Ambiente para el Posconflicto”

Proyecto 2.2.3.2. Fortalecimiento de sistemas productivos sostenibles orientados a negocios verdes del DMI Ariari – Guayabero, Guaviare.

Fuente: FCA Valor: \$1.000.000.000 - Año: 2019



Objetivo General

Desarrollar la cadena productiva de negocios verdes a través de prácticas sostenibles de producción.

Objetivos Específicos.

- Fortalecer los procesos de las cadenas productivas de Negocios Verdes.

METAS / PRODUCTOS	ACTIVIDADES	Cantidad
SERVICIO DE ASISTENCIA TÉCNICA PARA LA CONSOLIDACIÓN DE NEGOCIOS VERDES EN MERCADOS LOCALES, REGIONALES Y NACIONALES	Conformar equipo técnico-administrativo	1
	Realizar Acuerdo Institucional y Sectorial	1
	Realizar giras de intercambio de experiencias	2

- Fortalecer la capacidades técnicas y administrativas de los emprendimientos productivos.

METAS / PRODUCTOS	ACTIVIDADES	Cantidad
DOCUMENTOS DE ESTUDIOS TÉCNICOS PARA EL FORTALECIMIENTO DEL DESEMPEÑO AMBIENTAL DE SECTORES PRODUCTIVOS	Implementar esquemas de apoyo financiero y no financiero a unidades productivas o de emprendimientos productivos	50
	Implementar programa de comunicación y divulgación	1
	Realizar mesas de trabajo de articulación interinstitucional	10

"Un Buen Ambiente para el Posconflicto"

META 1.1 SERVICIO DE ASISTENCIA TÉCNICA PARA LA CONSOLIDACIÓN DE NEGOCIOS VERDES EN MERCADOS LOCALES, REGIONALES Y NACIONALES.

ACTIVIDAD 1.1.1 Conformar equipo técnico-administrativo.

Unidad de medida: Grupos de ciudadanos fortalecidos. Cantidad: 50

Avances:

Equipo Técnico conformado. Siete (7) hojas de vida actualizadas con soportes de experiencia en proyectos.

ITEM	NOMBRES COMPLETOS	CEDULA	PROFESION	CARGO
1	Camilo Jaramillo Hurtado	10.221.576	Ingeniero Agrónomo	Coordinador
2	Yolanda Mendoza Jiménez	40.327.881	Ingeniera Agrónomo	Prof. De Apoyo al Coordinador
3	Ricardo Castañeda Álvaro	96.601.469	Tecnólogo en Administración de Empresas Agropecuarias	Técnico
4	Oscar Cruz Moreno	97.611.180	Técnico en Producción Agropecuaria	Técnico
5	Arley Giraldo Hernández	97.611.242	Tecnólogo en Producción Agropecuaria y Ecológica	Técnico
6	Elkin Beltrán Martínez	1.123.161.736	Técnico en Producción Agropecuaria	Técnico
7	Yolanda Tirado González	41.241.182	Tecnólogo en Producción Ganadea	Técnico

Cronograma de actividades ajustado al plazo del proyecto con metas y actividades.

Se estructuro el cronograma de acuerdo a los tiempos y las actividades del contrato octeniendo el siguiente docuemnto.

Listado de los 50 beneficiarios del proyecto. Acorde a la lista de criterios míni mos entregada por la Corporación, los cuales deberán ser verificados para el cumplimiento de requisitos.

Se realizaron siete reuniones en los siguientes veredas; en el municipio de San Jose en Intereveredal Guacamayas dos, interveredal el morro, para el municipio de El retorno Interveredal Santa Barbara, interveredal Chaparrales, en el municipio de Calamar Vereda las Damas, vereda el progreso.

En cada una de las reuniones se socializó y se explicaron los alcances del proyecto que se implementara en cada uno de los predios que cumplan con las condiciones exigidas por el contrato. Como resultado se obtuvo una lista de 90 posibles beneficiarios interesados en participar del proyecto.

Los siguientes son los productores seleccionados:

"Un Buen Ambiente para el Posconflicto"

Item	Nombre	Apellido	Cedula	Vereda	Municipio
1	Orlando	Chitiva	3.098.764	Caño Blanco dos	san José
2	José Alfonso	Hernández	19163049	Caracol	san José
3	Miguel Antonio	Murcia	17.570.675	Baja Unión	San José
4	Marleni	Perdomo Serna	30.053.780	Dorado	San José
5	Rafael	Sacristán	4.269.269	El Morro	San José
6	Luz Argenis	Murillo	41.214.543	El Morro	San José
7	Edith Yolanda	Martínez	41.242.272	Gaviotas	San José
8	Jair	Tapiero	5.886.203	Guacamayas	San José
9	Freddy	Poveda	18.223.926	Guacamayas	San José
10	Pablo Emilio	Olarte	17.445.010	Guacamayas	San José
11	Nora estella	Espinosa	41.214.605	La Esperanza	San José
12	Rafael Antonio	Gutiérrez Cuellar	19.343.098	La Esperanza	San José
13	Jenny	Torres sierra	1.110.474.976	La Esperanza	San José
14	Fernando	Londoño	97.611.756	Las Dunas	San José
15	Ismael	Granados	74.324.793	Naranjales	San José
16	Oscar	Urrea	80.523.077	Naranjales	San José
17	Israel	Fonseca	97.601.771	Naranjales	San José
18	Jairo audelio	Urrea	80.523.034	Naranjales	San José
19	Pablo Enrique	Garavito	97.601.005	Nueva Granada	San José
20	James	González	18.224.119	Nuevo Milenio	San José
21	Leónidas	Tovar	11.254.646	Nuevo Milenio	San José
22	Lilia Marina	Velázquez	41.213.272	Refugio	San José
23	Jairo Rafael	Leguizamón	74.347.658	Refugio	San José
24	Félix	Alfaro Yepes	5.039.745	Florida Dos	San José
25	Flor Deisy	Vanegas	41.243.608	Caracol	san José
26	Daniel	Carranza Castillo	74.325.335	Progreso	Calamar
27	José Mateo	Castillo	21.175.930	Las Damas	Calamar
28	Aureliano	Parra Vallejo	17.388.081	San Juan	Calamar
29	Euclides	Rodríguez	3.100.225	Progreso	Calamar
30	Javier Alonso	Jiménez	97.610.220	Progreso	Calamar
31	Rosalbina	Rueda	52.118.956	Progreso	Calamar
32	Luz Mery	Gutiérrez	24.319.910	Tierra Negra	Calamar
33	Eugenio	Moncada	17.546.304	Diamante dos	Calamar
34	Álvaro Ostilio	Franco Fonseca	41.147.836	Progreso	Calamar
35	Emiliano	Piedrahita	17.309.928	Progreso	Calamar
36	José Ángel	Romero Vargas	97.600.685	Santa Bárbara	Retorno
37	Egidio	Bañol	4.537.468	Santa Bárbara	Retorno
38	Lucila	Cárdenas	28.901.059	Santa Bárbara	Retorno
39	Astrid Yuliana	Garzón Linares	1.006.702.376	Santa Bárbara	Retorno
40	Flor Miriam	Sichaca	23.983.932	Santa Bárbara	Retorno
41	Johana	Montoya	1.122.237.358	Santa Bárbara	Retorno
42	Luis	Macías	5.881.744	Santa Bárbara	Retorno
43	José Gregorio	Tovar	18.321.231	Santa Bárbara	Retorno
44	Nubia Rosa	López Betancourt	41.225.229	La vorágine	Retorno
45	Celedonio	Rincón Guerrero	17.342.223	La Esmeralda	Retorno
46	Henry	López	18.224.314	La Reforma	Retorno
47	Eberardo	López	18.224.224	La Reforma	Retorno
48	Lucelida	Retavisca Castro	1.120.561.458	Chaparral Medio	Retorno
49	Nilso Merardo	Ruiz Vergara	97.601.504	Chaparral Medio	Retorno
50	Blanca Nubia	Ruiz	24.603.597	La fortaleza	Retorno

"Un Buen Ambiente para el Posconflicto"

Documento de caracterización y planificación del modelo agroforestal ajustado a cada predio beneficiado por el proyecto, acompañado de informe técnico del desarrollo de esta actividad y anexar las fichas de caracterización de cada predio.

Construcción de carpetas de cada usuario y caracterización de las unidades productivas.

ACTIVIDAD 1.1.2 Realizar Acuerdo Institucional y Sectorial.

Avances: Mediante dos reuniones de coordinación con el sector productivo pecuario, institucional, privado y comunitario del departamento, se suscribió un acuerdo para definir cuál debe ser el sistema ganadero más adecuado para el territorio, que se ajuste las condiciones agroecológicas y sociales, a partir de allí propender, en todas las instancias que correspondan y tengan alguna injerencia en éste sector productivo, por la transformación y optimización de la ganadería bovina en el departamento del Guaviare, con el fin de contribuir, en su correspondiente escala, a la disminución de la deforestación del territorio, la recuperación ambiental de áreas, el incremento de la productividad ganadera, la minimización de los impactos del cambio climático, la detención de procesos de degradación de suelos y la estabilización económica y social del campesino del Guaviare. Las suientes son las entidades y organizaciones participantes:

1. SINCHI.
2. Secretaria de Agricultura y medio ambiente Departamental.
3. Secretaria de desarrollo productivo y ambiental (Municipio de San Jose del Guaviare).
4. Vision Amazonia.
5. CINDAP.
6. Asociacion de ganaderos Asocomigan.
7. Asociacion de Productores agropecuarios AGAIG.

ACTIVIDAD 1.1.3 Realizar giras de intercambio de experiencias.

Avances:

El día 06 de septiembre se realizó la primer gira técnica local en el predio LOS PALMITOS, vereda Chaparral medio del municipio de El Retorno, propiedad del señor Nilson Ruiz. Participaron los cincuenta (50) usuarios del proyecto. El predio desarrolla un modelo de ganadería sostenible basado en sistema silvopastoril y es apoyado por el CIAT

La segunda gira se realizo en el departamento del Meta, en los siguientes predios:

Municipio de Fuente de oro: finca la granja.

Municipio de Fuente de oro: finca lote dos y lote tres.

Municipio de San Martin: Finca camahuey.

Municipio de Restrepo: Granja agroecologica la cosmopolitana.

Adjunto el informe de gira, con registro fotografico.

Participaron treinta (30) usuarios del proyecto.

META 2.1 DOCUMENTOS DE ESTUDIOS TÉCNICOS PARA EL FORTALECIMIENTO DEL DESEMPEÑO AMBIENTAL DE SECTORES PRODUCTIVOS

"Un Buen Ambiente para el Posconflicto"

ACTIVIDAD 2.1.1. Implementar esquemas de apoyo financiero y no financiero a unidades productivas o de emprendimientos productivos.

Avances:

Se entregaron 50 kits solares con los siguientes artículos:



Guayana Guaviare Vespés

"Un Buen Ambiente para el Posconflicto"



SGS
C018/0511

ACTA DE ENTREGA 01

En el marco del Contrato de Obra No. 002 de 2019, suscrito entre la Corporación para el Desarrollo Sostenible del Norte y el Oriente Amazónico C.D.A y el Consorcio Guaviare Sostenible, cuyo objeto es el "FORTALECIMIENTO DE SISTEMAS PRODUCTIVOS SOSTENIBLES ORIENTADOS A NEGOCIOS VERDES DEL DMI ARIARI – GUAYABERO, GUAVIARE". De acuerdo a la actividad N° (1.1.1) Planificación del Modelo Agroforestal ajustado a cada predio beneficiario por el proyecto, literal d, se realiza la entrega de los materiales necesarios para implementar el modelo seleccionado.

Relación de materiales de entrega			
ITEM	ARTÍCULO	UNIDAD	CANTIDAD
1	Postes en plástico fabricados en polipropileno y otras mezclas de polietilenos, fabricados en sección de 7X7 centímetros y 210 centímetros de largos.	Unidad	125
2	Panel solar 12V a 75W	Unidad	1
3	Impulsor de 12V para 25 Km	Unidad	1
4	Batería de 55 amperios a 12V	Unidad	1
5	Regulador de 12V a 10 amperios	Unidad	1
6	Varillas de cobre copperweld	Unidad	7
7	Cable #10	Metro	23
8	Cable aislador	Metro	50
9	Aisladores en cera	Bolsa	1
10	Tensores de cerca	Unidad	20
11	Conectores en cobre	Unidad	7
12	Angulos soporte de panel	Unidad	1
13	Llave tensora para alambre liso	Unidad	1
14	Aislador de pivote tipo puntilla	Bolsa	1
15	Manguera aislador por 23 mtrs	Metro	23
16	Manguera aislador por 50 mtrs	Rollo	1
17	Manguera con recibidor para cerca eléctrica	Unidad	40
18	Recibidor de maniguetas	Unidad	40
19	Desviador de rayos	Unidad	1
20	Alambre galvanizado No 14 por 1000 mtrs	Rollo	10

Yo, **ORLANDO CHITIVA LOPEZ**, mayor de edad, de esta vecindad e identificado con la cedula de ciudadanía No. **3.088.784**, de la ciudad de **Medina (Cundinamarca)**, en mi calidad de participante del proyecto en mención me comprometo a utilizar los materiales relacionados anteriormente, única y exclusivamente para la implementación del modelo agroforestal.

De acuerdo a lo anterior firmo el día ____ del mes de ____ del año ____.

ORLANDO CHITIVA LOPEZ
CC: 3.088.784 de Medina (Cundinamarca)
Teléfono: _____
Vereda: Caño Blanco Dos



VERIFICADO POR: _____

Se realizaron las labores de adecuación de tierras y se establecieron las plántulas en sistema silvopastoril y en agroforestal.

"Un Buen Ambiente para el Posconflicto"

ACTIVIDAD 2.1.2. Implementar programa de comunicación y divulgación.

Avances:

Se realizaron 10 programas radiales en el periodo de ejecución del proyecto, dicho programa fue transmitido en el horario de la mañana por medio de una emisora con cobertura en todo el sector rural y con una duración de 15 minutos por programa. El contenido del programa fue la socialización de objetivos y avances del proyecto y reportar el avance de las actividades ejecutadas.

Se realizaron 40 cuñas radiales invitando a los beneficiarios a los diferentes procesos del proyecto en ejecución y se editó y publicó un (1) vídeo promocional del proyecto, exponiendo los resultados de la experiencia con los beneficiarios del proyecto, las instituciones y organizaciones comunitarias.

Se relaciona información sobre la emisión de programas radiales

FECHA	TEMA	INVITADO	INSTITUCIÓN/ORGANIZACIÓN
06-09-2019	Generalidades del proyecto	Nelder Parra	Representante legal del consorcio Guaviare sostenible
06-09-2019	Generalidades de los negocios verdes	Yolanda Mendoza	Profesional de apoyo del consorcio Guaviare sostenible

FECHA	TEMA	INVITADO	INSTITUCIÓN/ORGANIZACIÓN
13-09-2019	Introducción a los sistemas silvopastoriles	Yolanda Mendoza	Profesional de apoyo del consorcio Guaviare sostenible
13-09-2019	Experiencias personales de la reconversión ganadera	Félix Alfaro	Ganadero de la vereda Florida 2 municipio San José del Guaviare

FECHA	TEMA	INVITADO	INSTITUCIÓN/ORGANIZACIÓN
20-09-2019	Como implementar un sistema silvopastoril y hablo de la experiencia en su finca	Nilson Ruiz	Ganadero de la vereda Chaparral municipio de El Retorno
20-09-2019	Concepto sobre el proyecto y giras técnicas	Pablo Emilio Olarte	Representante Asociación de ganaderos y agricultores ambientales del interveredal Guacamayas AGAIG
20-09-2019	Articulación SENA programa Sena Emprende Rural SER con el proyecto	Duvan Ocampo	Lider del programa SENA Emprende Rural SER, SENA regional Guaviare

FECHA	TEMA	INVITADO	INSTITUCIÓN/ORGANIZACIÓN
27-09-2019	Componentes del proyecto	Nelder Parra	Representante legal del consorcio Guaviare Sostenible
27-09-2019	Opinión sobre el proyecto	Ismael Alberto Granados	Productor de la vereda Naranjales municipio de San José del Guaviare
27-09-2019	Nutrición animal	Omar Pinzón	Médico veterinario y zootecnista Magister en Nutrición animal instructor del SENA regional Guaviare

ACTIVIDAD 2.1.3 Realizar mesas de trabajo de articulación interinstitucional.

Avances:

Se realizaron 10 mesas de trabajo, en cada mesa se ha tratado un tema en específico por mesa, se han rotado los sitios de desarrollo en los tres municipios donde se tiene jurisdicción el proyecto.

Avance Físico: 98%

"Un Buen Ambiente para el Posconflicto"

Estrategia 2.3. Consolidar un marco de política de cambio climático buscando su integración con la planificación ambiental, territorial y sectorial.

Macro proyecto 2.3.1. Implementación de herramientas de comunicación, participación comunitaria y educación ambiental en torno al cambio climático

Proyecto 2.3.1.5. Implementación de herramientas de comunicación, participación comunitaria y educación ambiental en torno al cambio climático.

Fuente: Recursos Propios \$ 180.000.000 - Año: 2019



Objetivo General

Ejecutar estrategias de sensibilización y comunicación para la implementación de actividades en educación ambiental dentro de la jurisdicción de la CDA.

Objetivos Específicos

- Fortalecer gobernanza en relación a la gestión de los comités interinstitucionales dentro de la jurisdicción
- Fomentar acciones de refuerzo de conocimientos de educación ambiental a la población de la jurisdicción de la CDA
- Establecer estrategias de comunicación que dinamicen las acciones adelantadas en la vigencia

Descripción del Proyecto

El proyecto de Educación Ambiental 2019, cuenta con el desarrollo de estrategias de sensibilización en el marco de la implementación de la Política de Educación Ambiental de 2002 en Colombia. Acciones lideradas y articuladas desde los CIDEAS departamentales.

Las acciones de educación ambiental son indispensables para atender las diferencias surgidas por conflicto de intereses, en donde se requiere conocimiento, conciencia y acción para salvaguardar la riqueza natural, y permitir la utilización sostenible de los recursos naturales.

"Un Buen Ambiente para el Posconflicto"

A través de los años, la corporación CDA ha liderado procesos educativos con ejes temáticos relacionados con la responsabilidad, pertinencia y apropiación de actividades que motiven la participación ciudadana para la prevención, educación, formación y sensibilización del público frente a los recursos naturales, generando hábitos y comportamientos amigables con su entorno, respetando sus culturas ancestrales y, fomentando conciencia ética hacia los valores ambientales, mediante la ejecución y acompañamiento técnico de varios proyectos.

Conforme a esto se desarrollaron estrategias de comunicación con comunidades dentro de la Jurisdicción descritas a continuación:

META 1 Articular actores, para el fomento de acciones de Educación Ambiental

ACTIVIDAD 1.1.1 Participar dentro de las acciones programadas en los planes de acción CIDEA 2019

Tres CIDEAS departamentales trabajando articuladamente dentro de la Jurisdicción

Avance: Tres comités CIDEAS con planes de acción con su respectiva propuesta y ejecución 100% avance

ACTIVIDAD 1.1.2. Participar dentro de las acciones programadas en los planes de acción subnodos de cambio climático 2019

Avance: Tres Sub nodos departamentales trabajando articuladamente dentro de la Jurisdicción

Ejecución 100% avance

ACTIVIDAD 1.1.3. Participación en eventos nacionales relacionados con Educación Ambiental

Representación de la CDA, en eventos relacionados con ejecución de acciones de Educación Ambiental a nivel nacional, en función del fortalecimiento de capacidades institucionales

Ejecución 100% avance, actividades fortalecidas desde la Subdirección de recursos

META 2.1 Ejecutar Estrategias de sensibilización ambiental dirigida a la población de la jurisdicción

ACTIVIDAD 2.1.1. Implementar tres procedas en relación con acciones de cambio climático

Se establecerá convocatoria pública para la ejecución de tres procedas a nivel jurisdiccional, un proce da por departamento, con temática central en Cambio Climático, conforme a los lineamientos de presentación de proyectos establecidos por la Corporación CDA.

Avance: Actualmente se encuentra en fase de liquidación el proce da de Guaviare, pendientes de terminar actividades programadas Guainía y Vaupés

ACTIVIDAD 2.1.2. Realizar las Olimpiadas Escolares en conocimiento ambientales, encuentro jurisdiccional en el Departamento del Guaviare.

Se realizará el encuentro Jurisdiccional de las Olimpiadas Escolares de conocimientos ambientales 2019, con los ganadores a nivel jurisdicción de la vigencia 2018

Avance: Actividad ejecutada al 100% en el municipio de San José del Guaviare con fechas del 17 al 19 de julio de 2019.

“Un Buen Ambiente para el Posconflicto”

Unidad de medida: Una Olimpiada Jurisdiccional - Una Olimpiada ejecutada

ACTIVIDAD 2.1.3. Realizar tres Olimpiadas Escolares en conocimientos ambientales en la Jurisdicción de la CDA

Se realizarán las olimpiadas escolares por departamento, quienes serán premiados por capacidades y conocimientos ambientales, se ampliará la participación a más instituciones educativas.

Avance: Actividad ejecutada al 100% en los municipios de San José del Guaviare, Inírida y Mitú con fechas establecidas en los meses de Julio, agosto, septiembre y octubre.

Unidad de medida: Tres Olimpiadas departamentales - Tres Olimpiadas ejecutadas

ACTIVIDAD 2.1.4. Dinamizar acciones de apoyo a grupos juveniles e Infantiles, dentro de la jurisdicción (Eco club y Red de Jóvenes)

Se adelantarán acciones de sensibilización, a través de acciones lúdicas y seguimiento a procesos por departamento, con énfasis en Cambio Climático, a grupos juveniles, eco clubs, y población en general.

Avance: Actividad desarrollada al 100%, con planes de trabajo ejecutados por parte de los grupos juveniles Red Jóvenes de ambiente, acompañamiento en el encuentro nacional en el mes de noviembre y acciones de trabajo con Ecoclub en los tres departamentos

Unidad de Medida: 6 grupos fortalecidos - Tres grupos Ecoclub Tres Red nacional Jóvenes de ambiente

ACTIVIDAD 2.1.5. Dinamizar acciones de sensibilización a grupos poblacionales no escolarizados en la jurisdicción (talleres barrios)

Se pretende llegar a grupos poblacionales no escolarizados como es la población en barrios a través de acciones de sensibilización y estrategias de comunicación que incentiven el uso adecuado y protección de nuestros recursos naturales.

Avance: Se establece un cumplimiento del 100% de las actividades programadas, con intervención a grupos poblaciones de la jurisdicción, con talleres y actividades lúdicas con diferentes temáticas en torno a cambio climático, residuos sólidos, recurso hídrico, caracol africano, biodiversidad entre otros.

Unidad de medida: 30 Talleres programados - 40 talleres ejecutados

META 2.3 Diseñar y ejecutar planes de comunicación dentro de la jurisdicción de la CDA

ACTIVIDAD 2.3.1. Implementación de estrategia de medios de comunicación a través de espacios de promoción impresos.

Se adelantarán campañas de sensibilización a la población en general con soporte de material impreso conforme a las temáticas ambientales priorizadas en la jurisdicción, como son Cambio climático, Residuos sólidos, Caracol Africano, Recurso hídrico.

"Un Buen Ambiente para el Posconflicto"

Intervención permanente en sitio Web, medios radiales y redes sociales, y desarrollo de diseños de Calendario Ambiental (400 und), Magazín Ecoambiente (300 und) , Folletos ambientales (3 diseños) (3186 und), afiches ambientales (3 diseños) (300 und); Actualmente se encuentra en proceso de impresión los diseños requeridos por parte del proceso de comunicaciones, se presenta a continuación parte de los diseños de las campañas




Magazín Informativo



Calendario Ambiental



Afiches Temáticos



Folletos Ambientales


Avance Físico: 90%

"Un Buen Ambiente para el Posconflicto"

Macro proyecto 2.3.2. Formulación del Plan Integral de Cambio Climático.

Proyecto 2.3.2.2. Formulación del plan integral de cambio climático en el Departamento del Guaviare y Vaupés.

Fuente: PNUD \$ 550.000.000 - Año: 2019



Objetivo General

Formular los planes integrales de gestión del cambio climático territorial para los departamentos de Vaupés y Guaviare, jurisdicción de la CDA.

El proyecto se adelanta paralelamente en los departamentos de Vaupés y Guaviare, obedeciendo a especificaciones técnicas del Ministerio de Medio Ambiente y Desarrollo Sostenible, se adelantan las siguientes actividades:

- Se realizan ajustes al DTS, según observaciones PNUD
- Se realizó la segunda ronda de talleres con la comunidad, para la validación del diagnóstico y formulación de medidas de adaptación, mitigación y gestión del riesgo.
- Se formulan y consolidan las líneas estratégicas del Plan.
- Se definen las medidas conforme a los resultados obtenidos en los talleres y dialogo con actores.
- Se priorizan las medidas para la elaboración del componente programático del Plan.
- Se proyecta la entrega de los Planes por lo equipos técnicos de Vaupés y Guaviare para adelantar las socializaciones para obtener avales y aprobación ante el Ministerio, el Subnodo de cambio climático, Comité de Gestión del Riesgo y posterior trámite ante las Asambleas Departamentales. Es de anotar que dichos trámites administrativos se dificultarían en diciembre, por lo que se ha considerado en los comités técnicos, solicitar prorroga del acuerdo al PNUD.

En términos generales, el Proyecto PIGCCT Guaviare y Vaupés cuenta con un 80% de ejecución, según los productos o entregables acordados.

Avance Físico: 80%

"Un Buen Ambiente para el Posconflicto"

Estrategia 2.4. Fortalecimiento institucional y gobernanza, para optimizar el desempeño del SINA, la educación e investigación y la generación de información y conocimiento ambiental

Macro proyecto 2.4.1. Implementación de herramientas tecnológicas y sistemas de información para fortalecer el ejercicio transparente y eficiente de la gestión ambiental institucional.

Proyecto 2.4.1.4. Implementación de herramientas tecnológicas y sistemas de información para fortalecer el ejercicio transparente y eficiente de la gestión ambiental institucional.

Fuente: Recursos Propios \$70.000.000 - Año: 2019



*Auditoria de seguimiento ente certificador SGS
Dirección Seccional Guaviare*



*Auditoria interna al Proceso Gestión
del Talento Humano*



Ajustes a la página web www.cda.gov.co

Objetivo General: Fortalecer la misión ambiental institucional, mediante la implementación y el sostenimiento de herramientas tecnológicas, sistema de gestión de calidad y mejoras del sistema de Información como insumo al ejercicio transparente que permita dirigir, evaluar y mejorar el desempeño de la entidad de forma que responda a las necesidades de sus usuarios.

Objetivos Específicos:

- Sostener del Sistema de Gestión de Calidad e implementación del Modelo Integrado de Planeación y Gestión (MIPG)
- Mantener del Sistema de Información Geográfico Ambiental y Estadístico SIGAE-BANCO DE PROYECTOS.
- Continuar con la implementación de las Fases de la Estrategia de Gobierno en Línea GEL
- Implementar actividades del Programa de gestión documental

Descripción del Proyecto:

"Un Buen Ambiente para el Posconflicto"

A través de este proyecto, la Corporación adelanta la actualización y fortalecimiento de sus procesos estratégicos, misionales, de apoyo y de evaluación. Se adelanta el seguimiento para evidencia el cumplimiento de los requisitos de la norma ISO 9001:2015 para el sostenimiento de los sellos de calidad. Se adelanta la implementación del Modelo Integrado de Planeación y gestión – MIPG, atendiendo las directrices y requerimientos del orden nacional.

Se adelanta la actualización y el desarrollo de las fases de la Estrategia Gobierno en línea, teniendo en cuenta los cambios presentados, específicamente en los temas de Tecnología de Información y Comunicación - TIC para Gestión, Gobierno abierto y Servicios, entre otros y además adelantar acciones para el cumplimiento de indicadores que son objeto de evaluación a través del seguimiento al Plan Anticorrupción e indicadores de evaluación y desempeño institucional y otros; lo que implica ajustar los procedimientos internos. Además, se implementan acciones definidas en el Plan de Gestión Documental de la Corporación.

A través del proyecto se fortalece el Proceso de Direccionamiento Estratégico y sus procedimientos, para continuar con las mejoras del Sistema de Información Estadístico y Ambiental y la comunicación entre entidades y usuarios.

Metas proyecto:

Meta 1: Sostener del Sistema de Gestión de Calidad e implementación del Modelo Integrado de Planeación y Gestión (MIPG)

Avance:

La Corporación adelantó las auditorías internas en sus sedes, como preparación al proceso de seguimiento por parte del ente certificador SGS Colombia para la verificación del cumplimiento de los requisitos de la norma ISO 9001-2015.

Se adelantó el proceso de diagnóstico con todas las dependencias de la Corporación para la implementación del Modelo Integrado de Gestión Pública – MIPG en cumplimiento a lo definido en la Decreto No. 1499 de 2017.

Se adelantó la concertación con el ente certificador SGS Colombia para el desarrollo de la auditoría de seguimiento al cumplimiento de los requisitos de la norma ISO 9001:2015 cuyo proceso será adelantado en la sede principal el día 2 de diciembre de 2019 y la Dirección Seccional Guaviare el día 5 de diciembre de 2019.

Meta 2: Mantener del Sistema de Información Geográfico Ambiental y Estadístico SIGAE-BANCO DE PROYECTOS

Avance: Se contó con el apoyo de un tecnólogo para avanzar en los procedimientos involucrados en el proceso de direccionamiento estratégico. Se ajustaron los formatos para el reporte de información en línea de SIGAE a través de la página web de la Corporación y ajustes a las plantillas para el reporte de la ejecución de proyectos del aplicativo web Banco de proyectos. Se actualiza la información de temas

“Un Buen Ambiente para el Posconflicto”

y mapas definidos encontrados en el servidor (//srvplanea) Seccional Guainía en planeación en ARC/Map como con software libre Gvsig o QGis. Se adelantó la expedición de la resolución No. 235 del 18 de julio de 2019 “Por el cual se actualizan las determinantes ambientales para el ordenamiento territorial en los municipios de San José del Guaviare, El Retorno, Calamar y Miraflores, departamento de Guaviare, jurisdicción de la C.D.A y se dictan otras disposiciones”, y se adelanta la recopilación de información normativa para la definición de las determinantes ambientales para los departamentos de Guainía y Vaupés.

Meta 3: Continuar con la implementación de las Fases de la Estrategia de Gobierno en Línea GEL

Avance: Se adelanta la actualización de la página web de la Corporación para la incorporación de las fases de la Estrategia de Gobierno en Línea- GEL e implementación de acciones contempladas en el Plan PETI. Se adelanta el rediseño de la página web, depuración de información de proyectos y otros, creación del link de acceso al PGD, formulario de inscripción para trámites y servicios en línea, creación de la sección de niños. Se presente la propuesta de diagramación de páginas de inicio y secundarias. Se adelanta la actualización al aplicativo web banco de proyectos conforme al reporte solicitado por el MADS. Ajuste de procedimiento del SIGAE.

Meta 4: Implementar actividades del Programa de gestión documental

Avance: Se desarrolló la clasificación parte de los expedientes documentales encontrados en el archivo central, continuar la socialización de la ventanilla única y del plan de contingencia del archivo central. Se adelantó la definición de las tablas de retención documental y seguimiento a los archivos de gestión de cada una de las áreas. Así mismo se adelantó la auditoria de seguimiento al archivo en las direcciones seccionales de Guaviare y Vaupés con el fin de propender por su mejora de conformidad con lo exigido por el archivo general de la nación.

Avance Físico: 95%

OBJETIVO 4: PROTECCIÓN Y CONSERVACIÓN DE TERRITORIOS Y ECOSISTEMAS, MITIGACIÓN Y ADAPTACIÓN DEL CAMBIO CLIMÁTICO, ORDENAMIENTO AMBIENTAL EN TERRITORIOS DE LOS PUEBLOS INDÍGENAS.

OBJETIVO 4. PROTECCIÓN Y CONSERVACIÓN DE TERRITORIOS Y ECOSISTEMAS, MITIGACIÓN Y ADAPTACIÓN DEL CAMBIO CLIMÁTICO. ORDENAMIENTO AMBIENTAL EN TERRITORIOS DE LOS PUEBLOS INDÍGENAS									
Estrategia 4.1. Protección y conservación de territorios y ecosistemas									
Proyecto	Fuentes	Apropiación Vigente	COMPROMISOS		OBLIGACIONES		PAGOS		% Avance físico
			valor	%	valor	%	valor	%	
Macro proyecto 4.1.2. Establecimiento de acuerdos de manejo de los recursos naturales en territorios indígenas									
Proyecto 4.1.2.2. Establecimiento de acuerdos de manejo de los recursos naturales en territorios indígenas, departamento de Guaviare.	RP	\$80.000.000,00	\$ 0,00	0%	\$ 0,00	0%	\$ 0,00	0%	0%
Macro proyecto 4.1.3. Implementación de sistemas de restauración ambiental en territorios indígenas acorde a usos y costumbres ancestrales									
Proyecto 4.1.3.3. Implementación de sistemas de restauración ambiental en territorios indígenas acorde a usos y costumbres ancestrales, departamento de Guainía. 2019	RP	\$80.000.000,00	\$ 80.000.000,00	100%	\$ 0,00	0%	\$ 0,00	0%	0%
Estrategia 4.2. Ordenamiento ambiental en territorios indígenas									
Macro proyecto 4.2.1. Apoyo a la formulación de Planes de Vida Indígena									
Proyecto 4.2.1.1. Formulación e implementación de planes de vida indígena, departamento de Vaupés	RP	\$ 80.000.000,00	\$ 80.000.000,00	100%	\$ 0,00	0%	\$ 0,00	0%	20%
TOTAL		\$240.000.000,00	\$ 160.000.000,00	66,6%	\$ 0,00	0%	\$ 0,00	0%	

Estrategia 4.1. Protección y conservación de territorios y ecosistemas

Macro proyecto 4.1.2. Establecimiento de acuerdos de manejo de los recursos naturales en territorios indígenas

Proyecto 4.1.2.2. Establecimiento de acuerdos de manejo de los recursos naturales en territorios indígenas, departamento de Guaviare.

Fuente: Recursos Propios \$80.000.000 - Año: 2019



Espacio de diálogo

Objetivo General

Promover espacios de información, dialogo reflexión y construcción conjunta de alternativas para la gestión ambiental en territorios indígenas

Meta: Programa de capacitación elaborado y desarrollado

- Implementar programas de capacitación
- Conformación de equipos técnico

Meta: Documentos técnicos con la evaluación ambiental realizado

Realizar mesas y talleres de trabajo

Observación: En proceso precontractual

Avance: Físico: 0%

"Un Buen Ambiente para el Posconflicto"

Macro proyecto 4.1.3. Establecimiento de acuerdos de manejo de los recursos naturales en territorios indígenas

Proyecto 4.1.3.3. Implementación de sistemas de restauración ambiental en territorios indígenas acorde a usos y costumbres ancestrales, departamento de Guainía.

Fuente: RP \$80.000.000 - Año: 2019



Objetivo General

Implementar sistemas de restauración ambiental en territorios indígenas acorde a sus usos, tradiciones y costumbres para el fortalecimiento en el manejo sostenible de los recursos naturales en el resguardo CMARI río Inírida, departamento de Guainía.

Objetivos Específicos

- Establecer un sistema tradicional agroforestal en las comunidades indígenas seleccionadas.
- Fortalecer la cultura del conuco Indígena para garantizar la seguridad alimentaria con especies nativas en las comunidades Indígenas seleccionadas.

Descripción del Proyecto:

META 1. REPRODUCCIÓN Y SIEMBRA DE ÁRBOLES FRUTALES, MADERABLES Y PALMAS NATIVAS.

ACTIVIDAD 1.1. Talleres de Socialización del proyecto

Es la primera fase que se realiza para garantizar la aceptación del proyecto con las comunidades indígenas involucradas, para esta actividad se contratarán los servicios de dos técnicos Agroforestal y/o Forestal con experiencia mínima de un año en proyectos agroforestales, silvopastoriles principalmente, con dedicación del 100% del tiempo durante dos meses y medio cada uno, para coordinar las actividades propias de la construcción del vivero entrega de insumos y el desarrollo de actividades propias del vivero como llenado de bolsas, siembra, fertilización y riego de las plántulas de igual forma la asistencia técnica directa rural para el establecimiento de conucos como la Preparación del Terreno, Densidadde Siembra, Trazado y Ahoyado, fertilización de la Plantación y asesoría agroforestal a dichas cultivos.

"Un Buen Ambiente para el Posconflicto"

Se desarrollará un taller de presentación, socialización y selección de 5 familias participantes por comunidad y la elaboración de la programación de las actividades del proyecto en cada una de las 10 comunidades beneficiadas de dicho proyecto.

Actividad 1.2. Adquirir insumos y materiales para el establecimiento de viveros y plantaciones agroforestales

Una vez recolectadas las semillas de especies de frutos nativos, seleccionados por la comunidad indígena participante para fortalecer la seguridad alimentaria, se inicia la actividad de germinación de dichas semillas en los viveros seleccionados; para este fin el proyecto contempla la adquisición de elementos básicos para el establecimiento de un vivero por comunidad seleccionada con el fin de reproducir plántulas de Frutales y palmas.

Para este fin la Corporación CDA entregará a las comunidades beneficiadas los siguientes elementos:

50 Kit de jardinería (tres piezas, dos palas y un rastrillo manuales)

25.037 bolsas para vivero de kilo con fuelle (9cmX18cm)

50 regaderas manuales con capacidad para 8 litros

20 bultos de 50 kg de Cal dolomita

30 bultos de 50 kg de Fertilizante triple 15

10 rollos de Malla polisombra al 65% por 100 m

Actividad 1.3. Adquisición de combustible y aceite de liga

Esta actividad se realiza con el ánimo de contar con el combustible para el desplazamiento a las comunidades beneficiarias del proyecto allí se desarrollara la fase inicial del mismo donde se seleccionaran las familias participantes del proyecto por parte del equipo técnico contratado para la coordinación, asesoría y ejecución del mismo; de esta manera se contratará el suministro de 990 galones de combustible (gasolina roja sin liga) y 40 cuartos de aceite (para motores fuera de borda 2 tiempos) para el desplazamiento fluvial desde Inírida hasta las comunidades del resguardo CMARI.

Actividad 1.4. Incentivo para la recolección de frutos y semillas de árboles frutales y palmas

La oferta natural del bosque proporciona a las comunidades indígenas diferentes alternativas para la consecución de alimentos como los frutos silvestres. En esta actividad las familias beneficiadas, conocedoras de los lugares donde se encuentran estos árboles y palmas, recogerán los frutos para la obtención de las semillas y así iniciar la actividad de siembra en vivero para garantizar la germinación y almacigo de las plántulas que serán sembradas posteriormente en los conucos seleccionados.

Para este fin el proyecto contempla la recolección de 25037 semillas de plántulas de Frutales y palmas seleccionadas por cinco familias por comunidad, de las 10 comunidades indígenas seleccionadas según sus usos, costumbres y dietas alimentarias. Para el cumplimiento de esta actividad el proyecto contempla el reconocimiento de una bonificación por familia para las labores de recolección de semillas de plántulas de Frutales y palmas seleccionadas por las comunidades indígenas en dos jornales de \$25.000 por familia, para un total de 100 jornales.

"Un Buen Ambiente para el Posconflicto"

Actividad 1.5. Construcción de viveros comunitarios para la producción de material vegetal

En esta actividad se realizará un vivero con materiales de la zona como maderas rollizas, la cual será aportada por la comunidad, en un área de 30 m² (6m * 5m) la cual se cubrirá por los lados y por encima con polisombra para el control de luz solar y amortiguación de las gotas de lluvia.

Dentro de esta área se llenarán las bolsas con tierra abonada y cal para germinación de semillas como palmas, maderables y algunos frutales, las cuales deben ser humedecidas diariamente para garantizar su germinación.

El llenado de las bolsas con tierra abonada deberá llevar un 15% de arena de grano grueso que permitan un buen drenaje y una buena circulación de aire para obtener un óptimo desarrollo de raíces sanas, generalmente.

En este lugar se logra que las plantas y plántulas crezcan y se desarrollen vigorosamente, para este fin se realizan fertilizaciones con triple 15, es necesario la implementación de buenas prácticas fitosanitarias como control de malezas, plagas y enfermedades o en la implementación de controles orgánicos si fuere el caso.

Esto se realiza por lo menos 30 días antes de ser llevadas al campo para su posterior siembra.

Para el cumplimiento de esta actividad el proyecto contempla el reconocimiento de una bonificación de dos jornales de \$25.000 por familia, para un total de 100 jornales para las labores de construcción del vivero llenado de bolsas y siembra de semillas de plántulas de Frutales y palmas previamente recolectadas.

Indicador: Asesorías o acompañamiento a procesos productivos por parte del MADS

META 2. SERVICIO DE APOYO PARA EL FORTALECIMIENTO DE UNIDADES PRODUCTIVAS COLECTIVAS A TRAVÉS DEL SISTEMA TRADICIONAL AGROFORESTAL PARA LA GENERACIÓN DE INGRESOS.

Actividad 2.1. Aseguramiento de semilla tradicional para establecimiento de conucos familiares.

En esta actividad las familias beneficiadas del proyecto, garantizaran la consecución de semillas como Yuca brava, Ají Piña, Tupiro y otros frutales nativos para garantizar su Seguridad alimentaria y nutricional es la disponibilidad suficiente y estable de alimentos, su acceso y consumo oportuno y permanente, su cantidad, calidad e inocuidad por parte de todas las familias beneficiarias del proyecto.

Para este fin el proyecto contempla el reconocimiento de dos jornales de 25.000 pesos para un total de 100 jornales como incentivos y apoyo alimentario sustituto al tiempo empleado en la recolección de dichas semillas.

Avance físico: 0%

Estrategia 4.2. Ordenamiento ambiental en territorios indígenas

Macro proyecto 4.2.1. Apoyo a la formulación de Planes de Vida Indígena

Proyecto 4.2.1.1. Formulación e implementación de planes de vida indígena, departamento de Vaupés.

Fuente: Recursos Propios \$80.000.000 - Año: 2019



Objetivo General

Fortalecer los procesos de ordenamiento territorial propio y manejo tradicional ambiental mediante la evaluación y ajuste del plan de integral de vida de las comunidades de la asociación de autoridades tradicionales indígenas zona Querari ASATIQ del Municipio de Mitú.

Objetivos Específicos

- Dinamizar la identificación y recuperación de la significancia y/o normas de manejo tradicional asociado a los sitios sagrados, y su relación de estatus y poder conforme a la ley de origen.
- Generar estrategias concertadas a nivel comunitario para el análisis y evaluación del Plan de Vida Indígena de ASATIQ.

Descripción del Proyecto:

Meta y/o Producto: Realizar el acompañamiento institucional para la inclusión del componente de ordenamiento territorial propio al Plan de Vida Indígena de forma colectiva y participativa

Actividad 1.1 Elaborar informe sobre los avances del plan de vida ASATIQ

Indicador: Propuesta Presentada y Participación en reuniones técnicas- Número

Se realizó el convenio de cooperación científica y tecnológica No 009 suscrito el 8/11/2019.

Actividad 1.2 Concertación metodológica para el ajuste del plan de vida desde la visión cultural y ambiental de ASATIQ

"Un Buen Ambiente para el Posconflicto"

Indicador: Reuniones De Concertación Con La Comunidad - Numero

Actividad 1.3: Desarrollo de acciones comunitarias para analizar los componentes del PIVI y vincular nuevas estrategias ambientales, sociales y territoriales

Indicador: Reuniones De Concertación Con La Comunidad - Numero

Actividad 1.4 Socialización, ajuste, validación y aprobación del PIVI y su plan de acción.

Indicador: Documento soporte elaborado

Actividad 1.5. Consolidación del documento ajuste PIVI ASATIQ

Indicador: Documento soporte elaborado

Avance Físico: 20%

CUMPLIMIENTO DE AVANCE FÍSICO Y FINANCIERO POR OBJETIVO / ESTRATEGIA / MACROPROYECTO Y PROYECTO

(Corte a 30 de noviembre de 2019)

DESCRIPCION	AVANCE FÍSICO (%)	AVANCE FINANCIERO (%)		
		Comprometido	Obligaciones	Pagos
OBJETIVO 1. Avanzar hacia un crecimiento sostenible compatible con el clima	86,2%	91,4%		
ESTRATEGIA 1.1. Impulsar la transformación de sectores hacia sendas más eficientes e incluyentes	83,3%	99,3%		
Macroproyecto 1.1.1. Reducción de la frontera agropecuaria mediante el establecimiento de sistemas de reconversión de Ganadería y producción agroforestal Unidad de medida: Áreas degradadas en proceso de restauración y/o mantenimiento. Meta: 705 ⁵ Avance: 705 (corresponden a 230 Ha del proyecto 1.1.1.5 y 475 Ha del proyecto 1.1.1.7)	100%	99,3%		
Proyecto 1.1.1.6 Reducción de la frontera agropecuaria mediante el establecimiento de sistemas de reconversión de Ganadería y producción agroforestal. ⁶ RP 2019.	100%	96,0%	32%	20%
Proyecto 1.1.1.7 Recuperación de suelos degradados por cultivos ilícitos y ganadería extensiva etapa III, Departamento de Guaviare, Municipios de San José del Guaviare, El Retorno, Calamar. FCA 2019. Meta: 475 Ha Avance: 475 Ha	100%	99,8%	62%	62%
Macroproyecto 1.1.3 Promoción a la conformación y fortalecimiento de Negocios verdes como alternativa para el postconflicto y la reducción de la presión a los recursos naturales Unidad de medida: Implementación del Programa Regional de Negocios Verdes. Meta: 1 Avance: 0,5	50%	100%		
Proyecto 1.1.3.5 Implementación del plan regional de negocios verdes amazonia, a través de la operación de la ventanilla verde en la jurisdicción de la CDA 2019. San José del Guaviare, Inírida, Mitú. FCA	43,3%	99,9%	50%	50%

⁵ Meta física ajustada para el 2019 mediante acuerdo No. 002 del 26 de febrero de 2019, que incluye 230 Ha del proyecto 1.1.1.5 de 2018 (se constituyó reserva presupuestal FCA) y 475 Ha del proyecto 1.1.1.7.

⁶ Proyecto que apalanca la ejecución del proyecto 1.1.1.7 a través de interventoría y cofinanciación para la adquisición de insumos para mantenimiento de plantaciones.

Macroproyecto 1.1.4 Implementación de la estrategia BanCo2 en la jurisdicción de la CDA Unidad de medida: Programas que reduzcan la deforestación, emisiones de gases efecto invernadero y la degradación ambiental en implementación. Programas de reducción de degradación ambiental. Meta: 3 Avance: 1.5	100,0%	96,7%		
Proyecto 1.1.4.4 Implementación de la estrategia BanCo2 en la jurisdicción de la CDA.RP 2019	100,0%	97,0%	95%	95%
ESTRATEGIA 1.2. Gestión sectorial para la disminución de impactos ambientales y en la salud asociados al desarrollo económico	86,6%	0,0%		
Macroproyecto 1.2.1 Adopción de políticas sectoriales en recursos naturales para la gestión ambiental en los departamentos de Guainía, Guaviare y Vaupés Unidad de medida: PSMV con seguimiento, Seguimiento metas de reducción, TR facturados/TR recaudados, PUEAA con seguimiento, Rellenos sanitarios con seguimiento, PGIRS con seguimiento, Seguimiento a RESPEL, Proyectos activos con seguimiento	86,5%⁷	0,0%		
Proyecto 1.2.1.4 Implementación de políticas sectoriales en recursos naturales para la gestión ambiental en los departamentos de Guainía, Guaviare y Vaupés . PGN 2019	0,0% ⁸	0,0%	0,0%	0,0%
Macroproyecto 1.2.2 Fortalecimiento del ejercicio de la autoridad ambiental para el uso sostenible del recurso hídrico, flora y fauna silvestre en Guainía, Guaviare y Vaupés. Unidad de medida: Servicio de información en línea vital, Porcentaje de actualización y reporte de la información en el SIA, Ampliación de cobertura geográfica para el control ambiental	91,7%	84,3%		
Proyecto 1.2.2.6 Programa de control, seguimiento y monitoreo a las actividades que generan emisión de contaminantes y aprovechamiento de los recursos naturales. RP 2019	91,7%	93,5%	64%	64%
Proyecto 1.2.2.7 Fortalecimiento de la Gobernanza Forestal Mediante el Control y vigilancia en los Puntos Críticos de Deforestación en el Departamento del Guaviare - Visión Amazonia	75,0%	77,0%	36%	32%

⁷ Avance físico a través de recursos de funcionamiento de la Corporación.

⁸ Sin ejecución por recorte presupuestal (PGN).

Proyecto 1.2.2.8 Fortalecimiento institucional para evaluar las afectaciones ambientales por actividades de explotación de yacimientos mineros en el departamento de Guainía - Visión Amazonia Pilar II	20,0%	6,5%	0,0%	0,0%
OBJETIVO 2. Proteger y asegurar el uso sostenible del capital natural y mejorar la calidad ambiental	90,4%	63,3%		
ESTRATEGIA 2.1. Preservación y uso sostenible del capital natural en la jurisdicción de la CDA	71,4%	51,3%		
Macroproyecto 2.1.1 Desarrollo de estudios para la declaratoria de áreas protegidas Unidad de medida: Hectáreas de áreas declaradas SINAP. Meta: 25.000 Avance: 25.000	100,0%	81,3%⁹		
Proyecto 2.1.1.2 Fortalecimiento del Sistema regional de áreas protegidas en Guaviare y Vaupés. FCA 2019	100,0%	94,0%	48%	48%
Macroproyecto 2.1.3 Restauración ambiental en zonas de recarga hídrica de cuencas y microcuencas prioritizadas y ecosistemas disturbados por acción antrópica en el departamento del Guaviare Unidad de medida: Áreas degradadas en proceso de restauración. Meta: 133 ¹⁰ Avance: 57 (corresponde a 57 Ha del proyecto 2.1.3.4)	100%	24,4%¹¹		
Proyecto 2.1.3.5 Restauración ambiental en zonas de recarga hídrica de cuencas y microcuencas prioritizadas en el departamento del Guaviare. PGN 2019 ¹²	00,0%	0,0%	0,0%	0,0%
ESTRATEGIA 2.2. Ordenamiento integral del territorio para el desarrollo sostenible	99,0%	78,9%		
Macroproyecto 2.2.3 Implementación del componente ambiental PMA DMI Unidad de medida: PMA en ejecución. Meta: 1. Avance: 0	98,0%	100,0%		
Proyecto 2.2.3.2 Fortalecimiento de sistemas productivos sostenibles orientados a negocios verdes del DMI Ariari – Guayabero, Guaviare. FCA 2019	98,0%	100,0%	35%	35%
ESTRATEGIA 2.3. Consolidar un marco de política de cambio climático buscando su integración con la planificación ambiental, territorial y sectorial	90,0%	82,64%		

⁹ Meta financiera que incluye financiación de FCA y GEF (sin situación de fondos. Se obtuvo el documento síntesis con un propuesta de 70.000 Ha para la declaratoria de área protegida regional- en estudio del instituto SINCHI)

¹⁰ Meta física ajustada para el 2019 mediante acuerdo No. 002 del 26 de febrero de 2019, que incluye 57 Ha del proyecto 2.1.3.4 y 76 Ha del proyecto 2.1.3.5

¹¹ Avance con aportes GEF sin situación de fondos en el marco de forestería comunitaria en el departamento de Guaviare.

¹² Proyecto sin ejecución por recorte presupuestal – PGN.

Macroproyecto 2.3.1 Implementación de herramientas de comunicación, participación comunitaria y educación ambiental en torno al cambio climático. Unidad de medida: CIDEAS fortalecidos y operando, Procedas, Encuentros, Programas de educación no formal implementadas, Ejecución de acciones de educación ambiental, Formulación de planes municipales de educación ambiental	91,6%	93,4%	70,0%	67,0%
Proyecto 2.3.1.5 Implementación de herramientas de comunicación, participación comunitaria y educación ambiental en torno al cambio climático. RP 2019	91,6%	93,4%	70,0%	67,0%
Macroproyecto 2.3.2 Formulación del Plan Integral de Cambio Climático. Unidad de medida: Plan integral de cambio climático (%). Meta: 100. Avance: 80	80,0%	79,1%		
Proyecto 2.3.2.2 Formulación de los Planes Integrales de Gestión del Cambio Climático Territorial PIGCCT, para los departamentos de Guaviare y Vaupés. PNUD 2019	80,0%	79,1%	44,0%	43,0%
ESTRATEGIA 2.4. Fortalecimiento institucional y gobernanza, para optimizar el desempeño del SINA, la educación e investigación y la generación de información y conocimiento ambiental	100,0%	87,8%		
Macroproyecto 2.4.1 Implementación de herramientas tecnológicas y sistemas de información para fortalecer el ejercicio transparente y eficiente de la gestión ambiental institucional. Unidad de medida: Número de Estrategias de transformación institucional. Meta: 3. Avance: 3	100,0%	87,8%		
Proyecto 2.4.1.4 Implementación de herramientas tecnológicas y sistemas de información para fortalecer el ejercicio transparente y eficiente de la gestión ambiental institucional. RP 2019	96%	87,8%	46%	46%
OBJETIVO 3. Lograr un crecimiento resiliente a los riesgos de desastres y al cambio climático.	100,0%	0,0%		
3.2. ESTRATEGIA Fortalecer la planificación del desarrollo con criterios de adaptación al cambio climático.	100,0%	0,0%		

"Un Buen Ambiente para el Posconflicto"

Macroproyecto 3.2.1 Asesoramiento a las entidades de la región para la inclusión del componente ambiental y medidas de adaptación y mitigación del riesgo y cambio climático en los instrumentos de planificación. Unidad de medida: Municipios asesorados o asistidos en la inclusión del componente ambiental en los procesos de planificación y ordenamiento territorial con énfasis en la incorporación de las determinantes ambientales para la revisión y ajuste de los POT. Meta: 4. Avance: 4	100,0% ¹³	0,0%		
Macroproyecto 3.2.2 Establecimiento de puntos piloto demostrativos de uso de energías alternativas Unidad de medida: Punto piloto. Meta: 1. Avance: 0,5	100,0% ¹⁴	0,0%		
OBJETIVO 4. Protección y conservación de territorios y ecosistemas, mitigación y adaptación del cambio climático, ordenamiento ambiental en territorios de los pueblos indígenas	10,0%	66,7%		
ESTRATEGIA 4.1. Protección y conservación de territorios y ecosistemas	0,0%	50,0%		
Macroproyecto 4.1.2 Establecimiento de acuerdos de manejo de los recursos naturales en territorios indígenas Unidad de medida: Diseñar e implementar programas ambientales que rescaten prácticas tradicionales de conservación ancestral en cuanto manejo ambiental de los recursos naturales. Meta: 1. Avance: 0	0,0%	0,0%		
Proyecto 4.1.2.1 Establecimiento de acuerdos de manejo de los recursos naturales en territorios indígenas, departamento de Guaviare. RP 2019	0,0%	0,0%	0,0%	0,0%
Macroproyecto 4.1.3 Implementación de sistemas de restauración ambiental en territorios indígenas acorde a usos y costumbres ancestrales. Unidad de medida: Suelos degradados en recuperación o rehabilitación. Meta: 25. Avance: 0	0,0%	100,0%		
Proyecto 4.1.3.3 Implementación de sistemas de restauración ambiental en territorios indígenas acorde a usos y costumbres ancestrales, departamento de Guainía. RP 2019	0,0%	100,0%	0,0%	0,0%
ESTRATEGIA 4.2. Ordenamiento ambiental en territorios indígenas	20,0%	100,0%		
Macroproyecto 4.2.1 Formulación e implementación de planes de vida indígena.	20,0%	100,0%		

¹³ Avance físico se adelantó en el cumplimiento de las funciones de las Corporación.

¹⁴ Avance físico adelantado con la entrega de bienes y servicios de la Corporación.

Unidad de medida: Planes formulados. Meta: 1. Avance: 0				
Proyecto 4.2.1.1 Formulación e implementación de planes de vida indígena, departamento de Vaupés. RP 2019	20,0%	100,0%	0,0%	0,0%
TOTAL METAS FISICAS Y FINANCIERAS	82,1%	<u>78,1%</u>¹⁵		

¹⁵ El porcentaje de avance financiero se define teniendo en cuenta el valor del avance de la meta financiera/total de la meta financiera para la vigencia 2019. En este caso los valores corresponden a: Total meta \$11.607.847.437 y avance \$9.065.989.196.

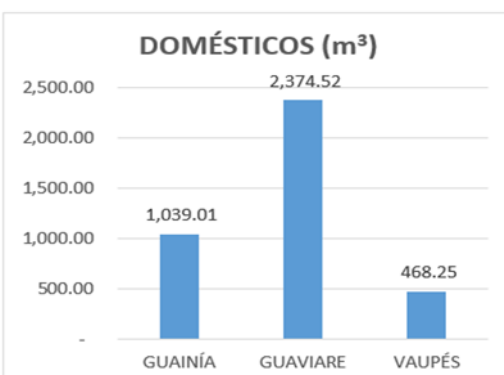
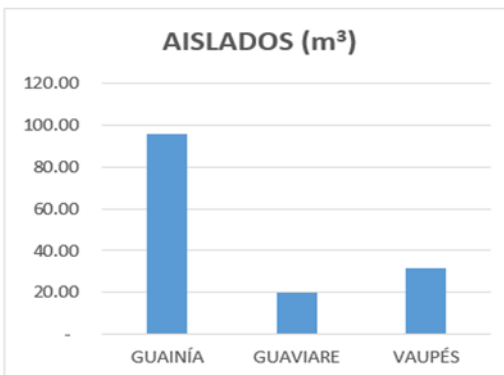
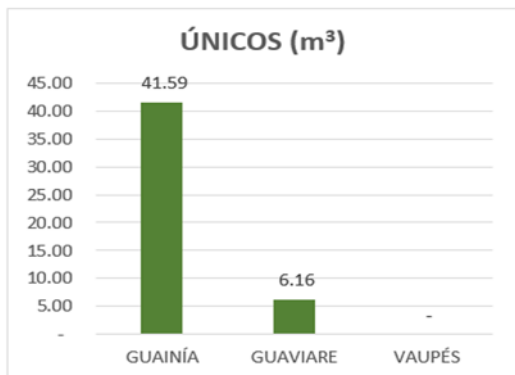
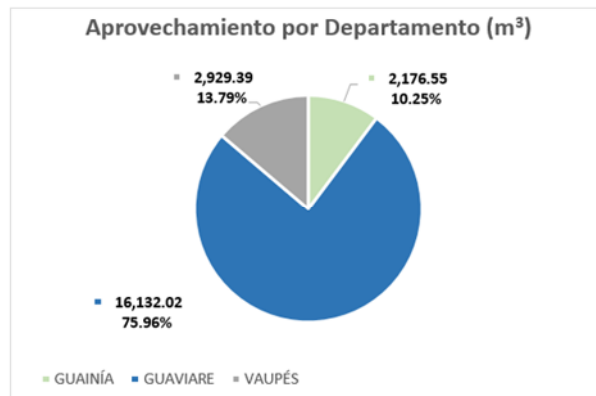
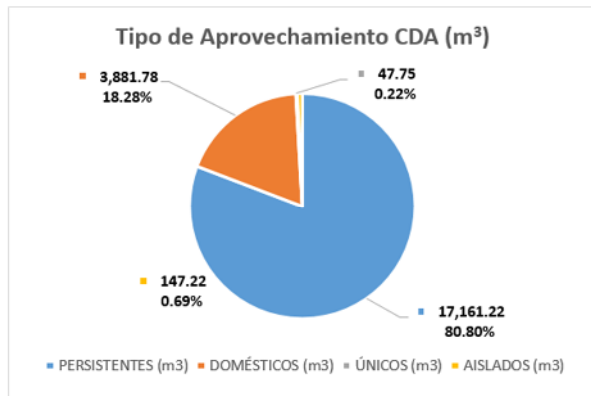
EJERCICIO DE LA AUTORIDAD AMBIENTAL

Aprovechamiento forestales

CUPO GLOBAL (m ³) (RESOLUCIÓN 1885 DE 2015)	ASIGNADO (m ³)	SALDO (m ³)	Check
229,100	21,237.97	207,862	207,862

SECCIONAL	# DE USUARIOS	PERSISTENTES (m ³)	DOMÉSTICOS (m ³)	ÚNICOS (m ³)	ASLADOS (m ³)	TOTAL (m ³)	% DEL CUPO GLOBAL
GUAINÍA	201	1,000.00	1,039.01	41.59	95.95	2,176.55	0.95%
GUAVIARE	166	13,731.49	2,374.52	6.16	19.86	16,132.02	7.04%
VAUPÉS	59	2,429.74	468.25	-	31.41	2,929.39	1.28%

TOTAL	426	17,161.22	3,881.78	47.75	147.22	21,237.97	9.27%
--------------	-----	-----------	----------	-------	--------	-----------	-------



EJECUCIÓN PRESUPUESTAL

FUNCIONAMIENTO E INVERSION 2019								
Cta. Nombre	Ppto Def.	%	Comprometido	%	Obligado	%	Pagado	%
GASTOS DE PERSONAL P.G.N.	2.148.161.721,00		1.973.251.057,00		1.973.251.057,00		1.955.987.454,00	
GASTOS DE PERSONAL F.C.A.	494.700.211,00		275.686.159,00		275.599.163,00		275.599.163,00	
GASTOS DE PERSONAL R.P.	6.030.326,00		6.030.326,00		6.030.326,00		6.030.326,00	
TOTAL GASTOS DE PERSONAL	2.648.892.258,00	100,00	2.254.967.542,00	85,13	2.254.880.546,00	100,00	2.237.616.943,00	99,23
ADQUISICION DE BIENES Y SERVICIOS P.G.N.	18.160.000,00		17.479.832,00		17.479.832,00		14.775.458,72	
ADQUISICION DE BIENES Y SERVICIOS F.C.A.	522.208.979,00		431.877.212,40		171.177.352,40		169.672.376,40	
ADQUISICION DE BIENES Y SERVICIOS R.P.	340.737.811,00		340.737.810,60		340.578.810,60		335.366.200,60	
TOTAL ADQUISICION DE BIENES Y SERVICIOS	881.106.790,00	100,00	790.094.855,00	89,67	529.235.995,00	66,98	519.814.035,72	98,22
TRANSFERENCIAS CORRIENTES R.P.	45.161.683,00		45.161.683,00		45.161.683,00		45.161.683,00	
TOTAL TRANSFERENCIAS	45.161.683,00	100,00	45.161.683,00	100,00	45.161.683,00	100,00	45.161.683,00	100,00
GASTOS POR TRIBUTOS, MULTAS, SANCIONES E INTERESES DE MORA P.G.N.	10.201.120,00		0,00		0,00		0,00	
GASTOS POR TRIBUTOS, MULTAS, SANCIONES E INTERESES DE MORA F.C.A.	17.000.000,00		11.494.449,00		11.494.449,00		11.494.449,00	
GASTOS POR TRIBUTOS, MULTAS, SANCIONES E INTERESES DE MORA R.P.	8.570.180,00		54.139,03		54.139,03		54.139,03	
TOTAL GASTOS POR TRIBUTOS, MULTAS, SANCIONES E INTERESES DE MORA	35.771.300,00	100,00	11.548.588,03	32,28	11.548.588,03	100,00	11.548.588,03	100,00
TOTAL FUNCIONAMIENTO	3.610.932.031,00	100,00	3.101.772.668,03	85,90	2.840.826.812,03	91,59	2.814.141.249,75	99,06
TOTAL INVERSION	10.158.621.996,73	100,00	8.246.167.492,00	81,17	4.532.733.866,00	54,97	4.452.457.371,00	98,23
TOTAL PRESUPUESTO 2019	13.769.554.027,73	100,00	11.347.940.160,03	82,41	7.373.560.678,03	64,98	7.266.598.620,75	98,55

INVERSION 2019 POR FUENTES								
Cta. Nombre	Ppto Def.	%	Comprometido	%	Obligado	%	Pagado	%
INVERSION P.G.N.	1.041.964.470,00	100,00	0,00	0,00	0,00	0,00	0,00	0,00
INVERSION F.C.A.	5.913.244.532,00	100,00	5.844.936.882,00	98,84	3.048.275.705,00	52,15	3.048.275.705,00	100,00
INVERSION RECURSOS PROPIOS	1.735.173.913,73	100,00	1.379.400.852,00	79,50	975.464.619,00	70,72	933.081.458,00	95,66
APORTES DE OTRAS ENTIDADES	1.468.239.081,00	100,00	1.021.829.758,00	69,60	508.993.542,00	49,81	471.100.208,00	92,56
GOBERNANZA FORESTAL VISION AMAZONÍA	748.239.081,00	100,00	576.006.667,00	76,98	269.591.131,00	46,80	236.497.797,00	87,72
AFECTACIONES AMBIENTALES POR ACTIVIDADES DE EXPLOTACION DE YACIMIENTOS MINEROS	170.000.000,00	100,00	11.000.000,00	6,47	0,00	0,00	0,00	0,00
PROGRAMA DE LAS NACIONES UNIDAS PARA EL DESARROLLO – PNUD	550.000.000,00	100,00	434.823.091,00	79,06	239.402.411,00	55,06	234.602.411,00	98,00
TOTAL INVERSION POR FUENTES	10.158.621.996,73	100,00	8.246.167.492,00	81,17	4.532.733.866,00	54,97	4.452.457.371,00	98,23

“Un Buen Ambiente para el Posconflicto”

RECAUDOS RECURSOS PROPIOS 2019

COD CTA	DETALLE	VALOR (\$)	VALOR (\$)
		PROYECTADO	RECAUDADO
GRAN TOTAL		2.014.847.437,73	1.543.596.850,24
3111	PORCENTAJE O SOBRETASA AMBIENTAL	916.000.000,00	960.629.133,00
312201	EVALUACION Y SEGUIMIENTO	338.000.000,00	333.790.860,00
312203	PUBLICACIONES	6.500.000,00	8.356.463,00
312801	TASA RETRIBUTIVA	115.000.000,00	230.472.713,00
312802	TASA POR USO DEL AGUA	105.000.000,00	359.329.799,00
312803	MULTAS Y SANCIONES	144.500.000,00	158.311.718,00
312804	OTROS INGRESOS	30.000.000,00	24.116.944,00
312907	APROVECHAMIENTOS FORESTALES	100.000.000,00	114.441.228,00

PROCESO DE ACTUALIZACION MECI- CDA

En cumplimiento en el Decreto 1499 del 2017 y el decreto 612 de 2018 que establece el Modelo Integrado de Planeación y Gestión en el que se plantea la integración en un solo modelo del Sistema de Gestión de Calidad – SIGI, el Modelo Estándar de Control Interno – MECI, el Sistema de Desarrollo Administrativo – SISTEDA y el esquema de planeación de las entidades nacionales, la Corporación CDA se encuentra trabajando en la implementación del modelo, el cual es un instrumento que permitirá la integración de los procesos de las unidades de Gestión Talento Humano, Planeación, Subdirección Administrativa, Comunicaciones, Secretaría General, Subdirección de Normatización y Calidad Ambiental y la Subdirección de Recursos Naturales, quienes aportan la información y retroalimentan el proceso institucional para los Autodiagnósticos, con el fin de implementar la autoevaluación, y aseguran el buen desarrollo y la objetividad del proceso.

A continuación, se presenta el porcentaje de avance de acuerdo a las actividades contempladas:

No.	ACTIVIDAD	RESULTADO	PORCENTAJE	OBSERVACIONES
1	SOCIALIZACION	Socialización por dependencias con la participación de los Asesores de Control Interno, Planeación, subdirectores, profesionales, técnicos, Secretaría General, y otros invitados de nuestra Corporación.	100%	La aceptabilidad al proceso ha sido positiva y de gran entendimiento en lo que se quiere para el fortalecimiento en la administración pública de la Corporación CDA.
2	PLAN DE TRABAJO	Concertación plan de trabajo con el acompañamiento de la Oficina Asesora de Control Interno, para articular las siete dimensiones y líneas de políticas	100%	La planeación se realizó con base a los lineamientos establecidos por el Modelo Integrado de Gestión y las 16 políticas de Gestión y Desempeño.
3	MESAS DE ACOMPAÑAMIENTO TECNICO	Desarrollo de las mesas técnicas con los líderes y/o responsables con el fin de revisar las herramientas e instrumentos en la implementación de las políticas y los mecanismos de seguimiento y evaluación.	85%	Las mesas de Técnicas se realizan con el fin de hacer el acompañamiento y entendimiento del proceso que se requiere.
4	AUTODIAGNOSTICO	Establecer medidas y acciones de planeación para su mejoramiento continuo.	85%	Se están adelantando los Autodiagnósticos.
5	ACTO ADMINISTRATIVO	Resolución No. 141 del 6 de Mayo 2019 "Por medio de la cual se Adopta la Versión actualizada del Modelo Integrado de Planeación y Gestión - MIPG , en la Corporación para el Desarrollo Sostenible del Norte y el Oriente Amazónico - CDA	100%	Total cumplimiento.
6	PLAN DE ACCION	Establecer una planeación y una ruta de acción, con base en las actividades de gestión que fueron evaluadas previamente.	85%	A medida que se trabaja en las Mesas Técnicas se va elaborando los Planes de Acción en el instrumento de medición MIPG establecido por la Función Pública, para su seguimiento y cumplimiento.

"Un Buen Ambiente para el Posconflicto"

AUDITORIAS INTERNAS INTEGRALES

En comité de Control Interno realizado el día 13 de febrero de 2019 se aprobó el Programa Anual de Auditorías Interna, el cual contempla dentro de sus actividades toda la gestión que realiza la Oficina Asesora de Control Interno:

	FORMATO: PROGRAMA ANUAL DE AUDITORIAS		 CO18/8511
			FECHA: 03 de Julio de 2015
	PROCEDIMIENTO: AUDITORIAS INTERNAS INTEGRALES		CÓDIGO: EvCESIGI-CP-12- PR-01-FR-01
			VERSIÓN: 4
OBJETIVO DEL PROGRAMA:	Relacionar las actividades a ejecutar en la vigencia 2019, para evaluar el Estado del Sistema de Control interno y de Gestión de la Corporación CDA.		
ALCANCE DEL PROGRAMA:	Ejecución de auditorías internas, seguimientos, elaboración de informes internos y externos, participación comités institucionales, realización de Comités de Coordinación de Control Interno, entre otros a realizar por parte de la Oficina de Control Interno de la Corporación CDA.		
RECURSOS:	Humanos: Equipo de trabajo de la Oficina de Control interno, Grupo de auditores de la Entidad Financieros: Presupuesto asignado Tecnológicos: Equipos de cómputo, sistemas de información , sistemas de redes y correo electrónico		
FECHA DE SUSCRIPCIÓN:		13 de febrero de 2019	
DOCUMENTOS DE REFERENCIA:		Norma ISO 9001: 2015; MECI 1000. 2014; Manual de Calidad; Caracterización de procesos y procedimientos; Plan de Acción 2016 – 2019, Planes de Acción por proceso; Mapas de riesgos por procesos, informes de auditorías internas y externas y demás normas que aplican a los procesos.	
PROCESOS		FECHAS / CRONOGRAMA	RESPONSABLES
PRESENTACION DE INFORMES			
Informe Pormenorizado de Control Interno.		Marzo - Julio - Noviembre 2019	Asesora Control Interno
Seguimiento Plan Anticorrupción		Enero - Abril - Agosto - Diciembre 2019	Asesora Control Interno
Austeridad del gasto		Enero - Abril - Julio - Octubre 2019	Asesora Control Interno y Subdirección Administrativa y Financiera
Control Interno Contable		01 de enero al 28 de febrero de 2019	Asesora Control Interno

"Un Buen Ambiente para el Posconflicto"

Personal y Costos CHIP	01 de enero al 31 de marzo de 2019	Asesora Control Interno, Secretaria General y Subdirectora Administrativa y Financiera
Rendición de la cuenta - Informe anual consolidado SIRECI	01 de diciembre de 2018 al 05 de marzo de 2019	Todos los Lideres de Procesos
Informe Acta al Culminar la Gestión 2016 - 2019 SIRECI	01 de diciembre de 2019 al 31 de enero de 2020	Todos los Lideres de Procesos
Informe para el fenecimiento de la Cuenta General del Presupuesto y del Tesoro; Informe a la Cámara de Representantes.	marzo de 2019	Asesora Control Interno y Subdirección Administrativa y Financiera
Informe Uso de Software	20 de marzo de 2019	Asesora Control Interno y Subdirección Administrativa y Financiera
Informe - certificación Ekogui	28 de febrero de 2019 y 30 de agosto de 2019	Asesora Control Interno y Secretaria General
Seguimiento a los indicadores de los procesos	Enero - julio y octubre de 2019	Asesora Control Interno
Regalías MEN	Enero a diciembre de 2019	Asesora Control Interno
Regalías TRI	Enero - Abril - Julio - Octubre 2019	Asesora Control Interno
Gestión Contractual	Enero - Abril - Julio - Octubre 2019	Asesora de Control Interno y Secretaria General (contratación)
Informe Consolidado Control de Salidas No Conformes a la Dirección General	Febrero - Agosto de 2019	Asesora de Control Interno, Subdirección de Normatización y Calidad Ambiental y Subdirección de Recursos Naturales
Informe de Evaluación por dependencia	Julio 2019 y enero de 2020	Asesora de Control Interno
Informe de Gestión Control Interno para Consejo Directivo	Enero - Abril - Julio - Octubre 2019	Asesora de Control Interno
Seguimiento Plan de Mejoramiento CGR	Enero - Julio 2019	Asesora de Control Interno y líderes de procesos responsables de las acciones
Seguimiento Plan de Mejoramiento Auditorías Internas 2018	Enero - Julio 2019	Asesora de Control Interno y líderes de procesos responsables de las acciones

"Un Buen Ambiente para el Posconflicto"

Medición del Plan de Acción Proceso Control Interno y reporte a la oficina Asesora de Planeación	Enero - Abril - Julio - Octubre 2019	Asesora de Control Interno
Medición de Indicadores del Procesos Control y Evaluación del Sistema Integrado de Gestión y reporte a la oficina Asesora de Planeación	Enero - Abril - Julio - Octubre 2019	Asesora de Control Interno
Monitoreo de Riesgos	Enero - Abril - Julio - Octubre 2019	Asesora de Control Interno y Lideres de Procesos
COMITES INTERNOS		
Comité de Coordinación de Control Interno	Febrero - noviembre de 2019	Alta Dirección
Comité de Dirección	A solicitud del Director General	Director General
Comité de Revisión por la Dirección	Julio 2019	Alta Dirección
AUDITORIAS INTERNAS		
Dirección Seccional Vaupés	9 y 10 de septiembre de 2019	Miguel Villamil
Dirección Seccional Guaviare	12 y 13 de septiembre de 2019	Andrea Calderón
EN SEDE PRINCIPAL		
Gestión de Bienes e Infraestructura	17, 18 y 19 de Junio de 2019	Rosa Pilar Jiménez Padrón
Gestión para la Adquisición de Bienes y Servicios	17, 18 y 19 de Junio de 2019	Ivonne Carmenza Hernández Delgado
Gestión Administrativa y Financiera	20, 21 y 25 de Junio de 2019	Rosa Pilar Jiménez Padrón
Gestión Jurídica	2, 3 y 4 de Julio de 2019	Ivonne Carmenza Hernández Delgado
Direccionamiento Estratégico	16, 17 y 18 de Julio de 2019	Cesar Humberto Meléndez Sáenz - Yina Patricia Arenas Tívidor
Ordenamiento y Planificación Ambiental del Territorio	2, 3 y 4 de Julio de 2019	John Jairo Moreno
Gestión del Desarrollo Sostenible	5, 8 y 9 de Julio de 2019	John Jairo Moreno
Gestión del Talento Humano	5, 8 y 9 de Julio de 2019	Rosa Pilar Jiménez Padrón
Gestión Documental	8, 9 y 10 de Julio de 2019	Ivonne Carmenza Hernández Delgado

"Un Buen Ambiente para el Posconflicto"

Normatización y Calidad Ambiental	11, 12 y 15 de Julio de 2019	Lenin Fernando Riaño Alarcón
Control y Evaluación del Sistema Integrado de gestión	16, 17 y 18 de Julio de 2019	Leidy Ceney Narváez Montañez
AUDITORIAS EXTERNAS DE CALIDAD		
Auditoria SGS Colombia	De acuerdo al Plan de Auditoria, presentado por SGS	Alta Dirección
Auditorias CGR	De acuerdo al Plan de Vigilancia y Control Fiscal vigencia 2019	Alta Dirección

De igual forma se ha cumplido oportunamente en la presentación de cada uno de los informes descritos en el Programa Anual de Auditorías Internas para la vigencia 2019.

CAPACITACIÓN A LOS AUDITORES INTERNOS

En el marco de la norma ISO 9001:2015 se realizó la capacitación a los auditores como preparación para el inicio de las auditorías internas programadas para la vigencia 2019.

A continuación, se presentan algunos registros fotográficos de los ejercicios de auditoria realizados.



Preparacion de auditores internos



Auditoria interna al Proceso Gestión de Adquisición de Bienes y Servicios




Auditoria interna al Proceso Gestión de Bienes e Infraestructura



Auditoria interna al Proceso Ordenación y Planificación Ambiental del Territorio


"Un Buen Ambiente para el Posconflicto"



Auditoria interna al Proceso Control, Evaluación y Mejora del Sistema Integrado de Gestión



Auditoria interna al Proceso Gestión del Talento Humano



Auditoria interna al Proceso Normatización y Calidad Ambiental en San José del Guaviare



Auditoria interna al Proceso Normatización y Calidad Ambiental en Mitú

Los ejercicios de auditoria interna se llevaron a cabo en las fechas establecidas, cumpliendo de esta manera el 100% del cronograma, el cual arrojó como resultado el total de diez (10) no conformidades detectadas, de las cuales 9 corresponden al proceso de Normatización y Calidad Ambiental de las 3 Seccionales Guainía, Guaviare y Vaupés y 1 al proceso de Gestión de Bienes e Infraestructura.

"Un Buen Ambiente para el Posconflicto"

PLAN DE MEJORAMIENTO CONSOLIDADO CONTRALORIA GENERAL DE LA REPUBLICA

Se presenta el avance del Plan de Mejoramiento, el cual arroja un 66.66% de cumplimiento con corte 30 de noviembre de 2019;

Se presenta a continuación la relación de los hallazgos obtenidos en la auditoría de cumplimiento realizada a las Autoridades Ambientales ANLA y CARs — PAS Ambiental, vigencia 2017 adelantada por la Contraloría Delegada para el Medio Ambiente, la cual cubrió la vigencia 2017. Dicha auditoria fue realizada en el segundo semestre del año 2018.

CÓDIGO HALLAZGO	DESCRIPCIÓN DEL HALLAZGO	ACCIÓN DE MEJORA	ESTADO DE LA ACCION
H1	TÉRMINOS Y FORMAS PROPIAS DEL PROCEDIMIENTO SANCIONATORIO AMBIENTAL	Cumplir con los tiempos establecidos por ley para los procesos sancionatorios	En el primer semestre 2019 se abrieron y adelantaron 2 Guainía, 20 Guaviare y 4 Vaupés.
H2	COMUNICACIÓN A LA PROCURADURÍA JUDICIAL AMBIENTAL Y AGRARIA	Actualizar el Procedimiento sancionatorio para incluir dentro de la etapa de comunicación a la Procuraduría la ubicación de la plataforma SILA el respectivo reporte	Acción pendiente para el segundo semestre 2019.
H3	GESTIÓN DOCUMENTAL	Garantizar en los expedientes sancionatorios los soportes de cada etapa de acuerdo al procedimiento	Los expedientes abiertos cuentan con la documentación en SILA

AVANCE DEL PLAN DE MEJORAMIENTO

Auditoria Año	Nro. de Hallazgos	% del Total	Nro. Acciones Programadas	Acciones cumplidas a 30 de junio de 2019	Porcentaje de Cumplimiento a 30 de junio de 2019
Auditoria Proceso Sancionatorio Ambiental a la vigencia 2017	3	100%	3	2	66,6%
Total Plan Mejoramiento	3	100%	3	2	66,6%

Cumplimiento con corte 30 de noviembre de 2019;

Se espera al terminar la vigencia 2019, cumplir con el 100% de las acciones propuestas; para lo cual desde la Oficina Asesora de Control Interno se solicitó a la Subdirección de Normatización y Calidad Ambiental hacer lo pertinente.

“Un Buen Ambiente para el Posconflicto”

ESTADOS FINANCIEROS

COMPONENTES DE SEGUIMIENTO – ANEXOS

Anexo 1. Matriz de Seguimiento del Plan de Acción Cuatrienal

Anexo 5.1. Informe de Ejecución presupuestal de ingresos

Anexo 5.2. Informe de Ejecución presupuestal de gastos.

Indicadores Mínimos de Gestión IMG 667 del 2016